



Výzkum druhého bydlení a cestovního ruchu na UK v Praze, PŘF

Jiří Vágner, Dana Fialová

Univerzita Karlova v Praze,

Přírodovědecká fakulta,

katedra sociální geografie a regionálního rozvoje,

Albertov 6, 128 43 Praha 2

vagner@natur.cuni.cz, danafi@natur.cuni.cz

Centrum
Výzkumu
Geografie
Volného
Času

Historie

- **Gardavský (1968), Vystoupil (1981)**
- **Bičík a kol. (2001) – Druhé bydlení v Česku**
- **Fialová, Vágner a kol. (2004): Regionální diferenciace druhého bydlení v Česku**
- **GAČR, GAUK, 2 dizertační, přes 100 magisterských a bakalářských prací**
- **Atlas krajiny ČR (2010)**
- **Výzkum nových trendů na pomezí DB a komerčního CR – transformace objektů, rekreační apartmány areály - dopady**

Současný výzkum

- Atlas krajiny ČR (2010)
- Výzkum nových trendů na pomezí DB a komerčního CR – transformace objektů, rekreační apartmány, rekreační areály - dopady
- GAČR 2009-2011 „Význam rekreační funkce sídel a obcí v procesu formování regionální identity a identity regionů v ČR“ – terénní a dotazníková šetření a interview v modelových oblastech ČR
- Kritika Turistických marketingových regionů (Vágner, Perlín - Informace ČGS 1/2010)
- Aplikované projekty (ROP, MMR – Rozvoj CR např. Příbramsko, Poděbrady, NP Šumava)
- Výuka

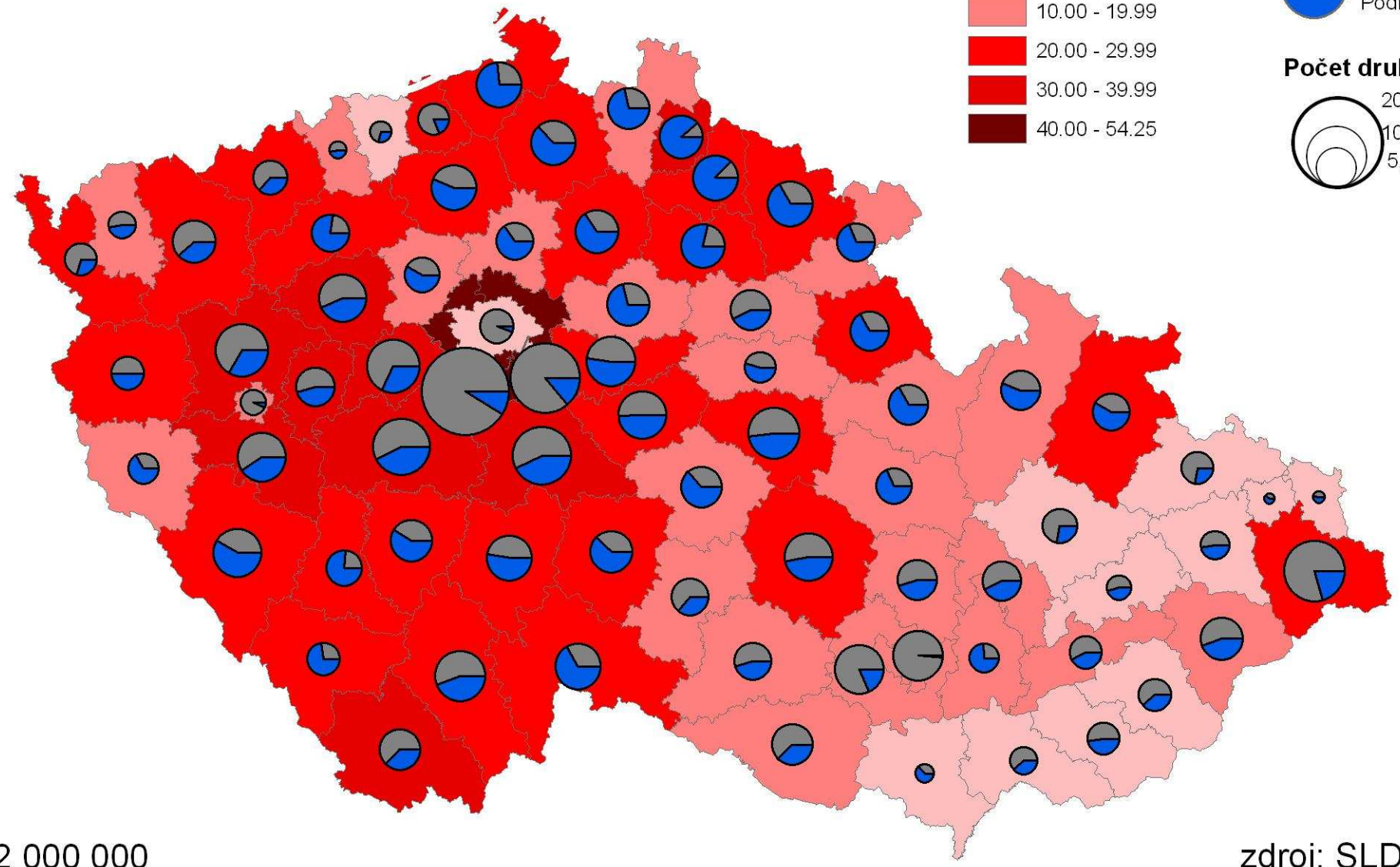
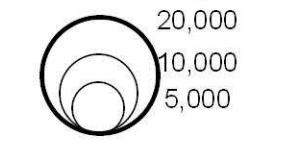
Podíl na úhrnu staveb



Struktura druhů



Počet druhů

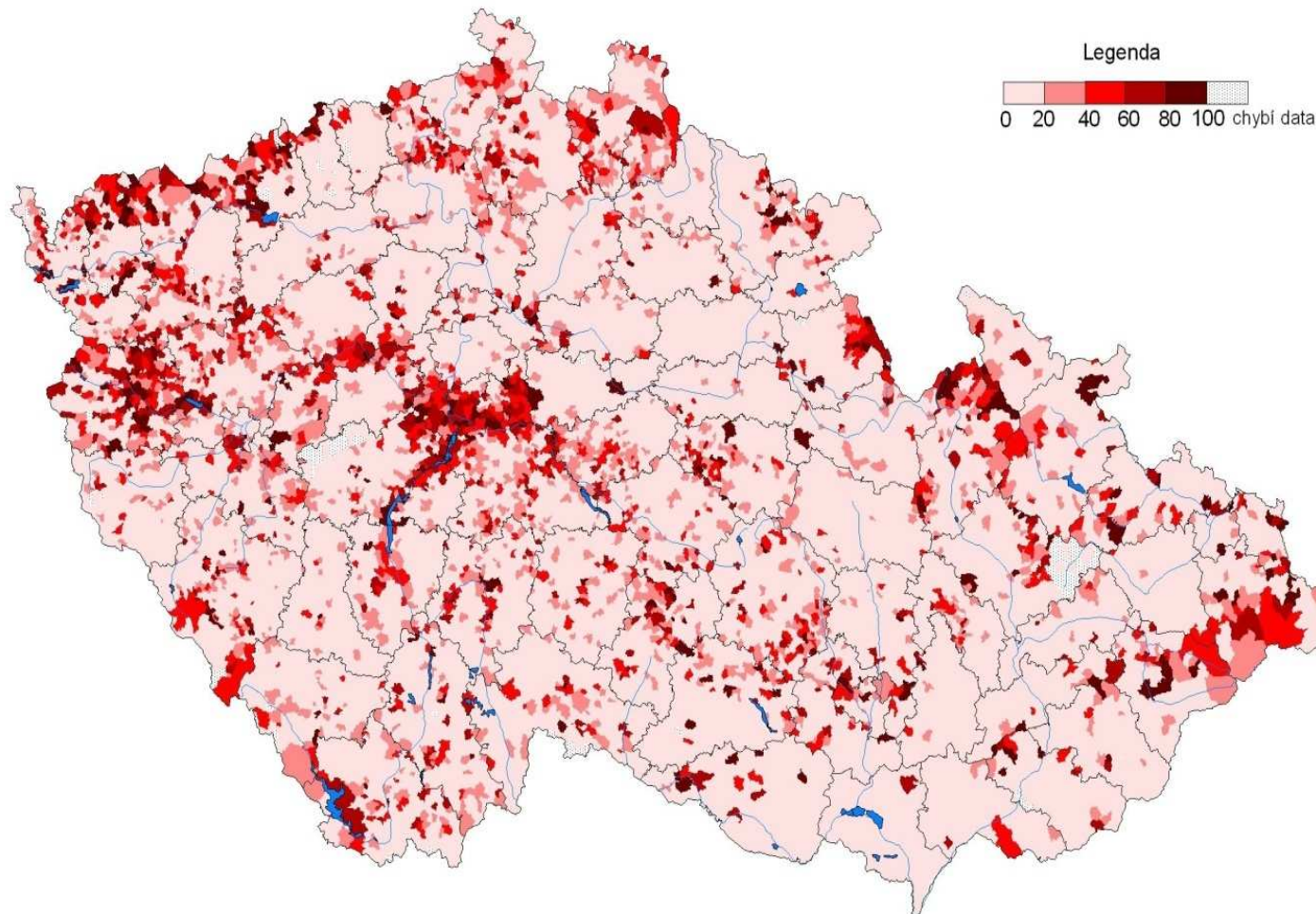


2 000 000

zdroj: SLDB 19

Objekty druhého bydlení na úhrnu obytných staveb

autoři: Jiří Vágner, Dana Fialová



1:1 000 000

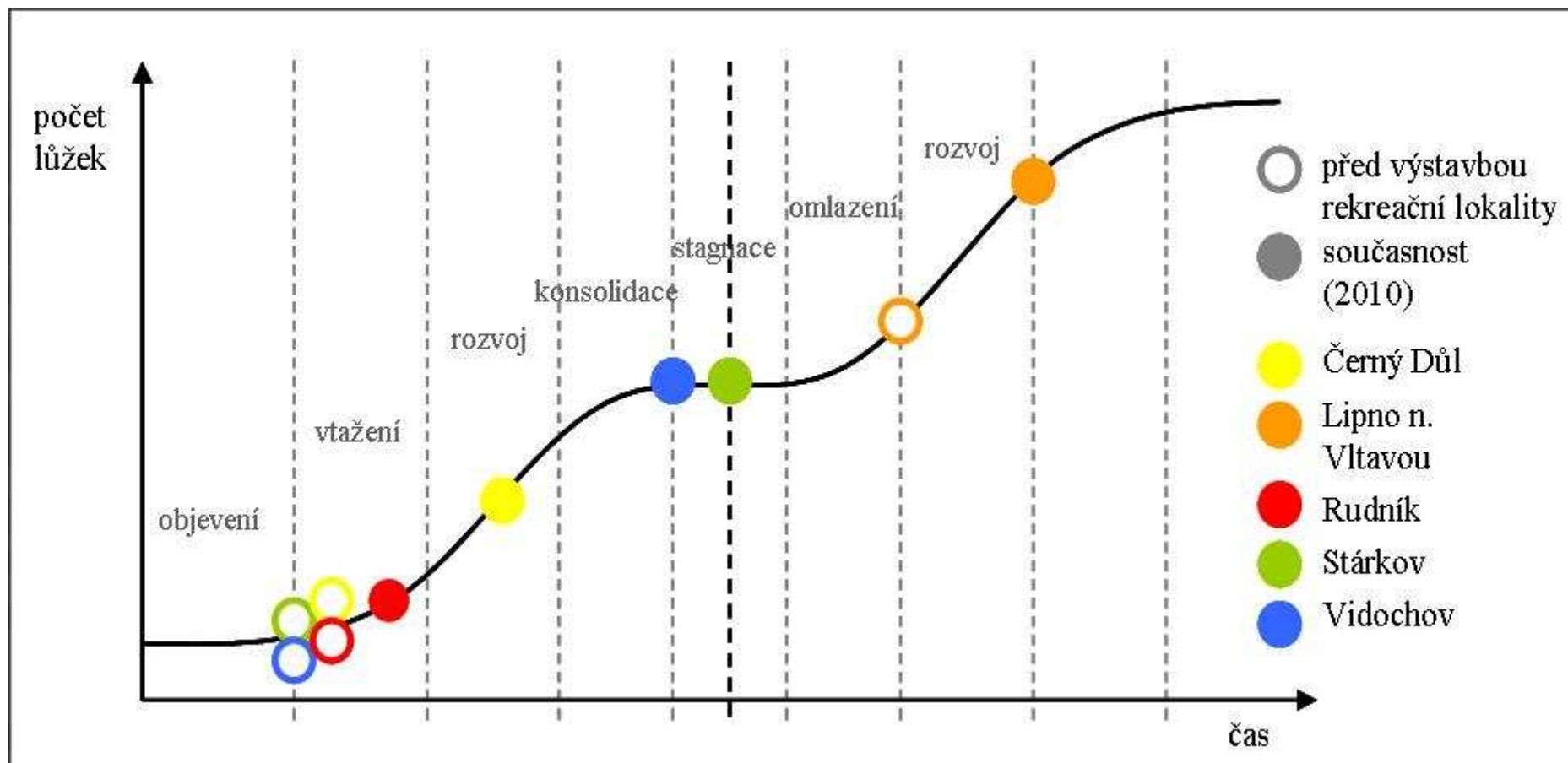
zdroj: ČÚZK 2005

Landal Marina Lipno

Lipno nad Vltavou, okr. Český Krumlov



Změna pozice zájmových obcí na křivce životního cyklu destinace (model TALC)



Zdroj: vlastní šetření



Výzkum regionální identity

– výběr modelových regionů

	% OIR	% NDSR	Obce
Benešov	35,7	17,7	Neveklov , Rabyně, Stranný, Tisem
Český Krumlov	36,3	17,1	Kaplice , Benešov n. Č., Malonty, Soběnov
Prachatice	27,5	21,7	Vacov , Stachy, Zdřkov
Tachov	27,9	5,3	Borsko
Česká Lípa	30,0	14,9	Cvikov , Krompach, Mařenice
Jablonec n. N.	30,6	13,5	Tanvald , Desná, Velké Hamry, Zlatá Olešnice
Semily	28,0	24,0	Benecko , Jestřabí, Vítkovice
Chrudim	26,3	14,5	Seč , Bojanov, Vápenný Podol
Náchod	17,7	11,9	Teplice n. M. , Adršpach, Meziměstí, Verneřovice



Struktura dotazníku

- Dotazy na vztah k 3 hierarchickým úrovním prostoru
- Území - (širší) okolí místa, kde respondent žije/ se rekreuje – modelové území
- Obec (celá vesnice)
- Místo/lokalita – myslí se tím bezprostřední okolí, kde respondent žije/rekreuje se (osada, část obce, soubor ulic)
- Typ, doba, četnost pobytu
- Citový a generační vztahy
- Jedinečnost, symboly, funkce území
- Problémy, vztahy mezi místními obyvateli a rekreanty, jejich angažovanost
- Spokojenost a potenciální budoucí vztah k území
- Příslušnost k různým hierarchickým územním jednotkám (srovnání s dalšími výzkumy identity)
- Základní identifikační ukazatele – pohlaví a věková skupina



Děkujeme za pozornost

Centrum
Výzkumu
Geografie
Volného
Času