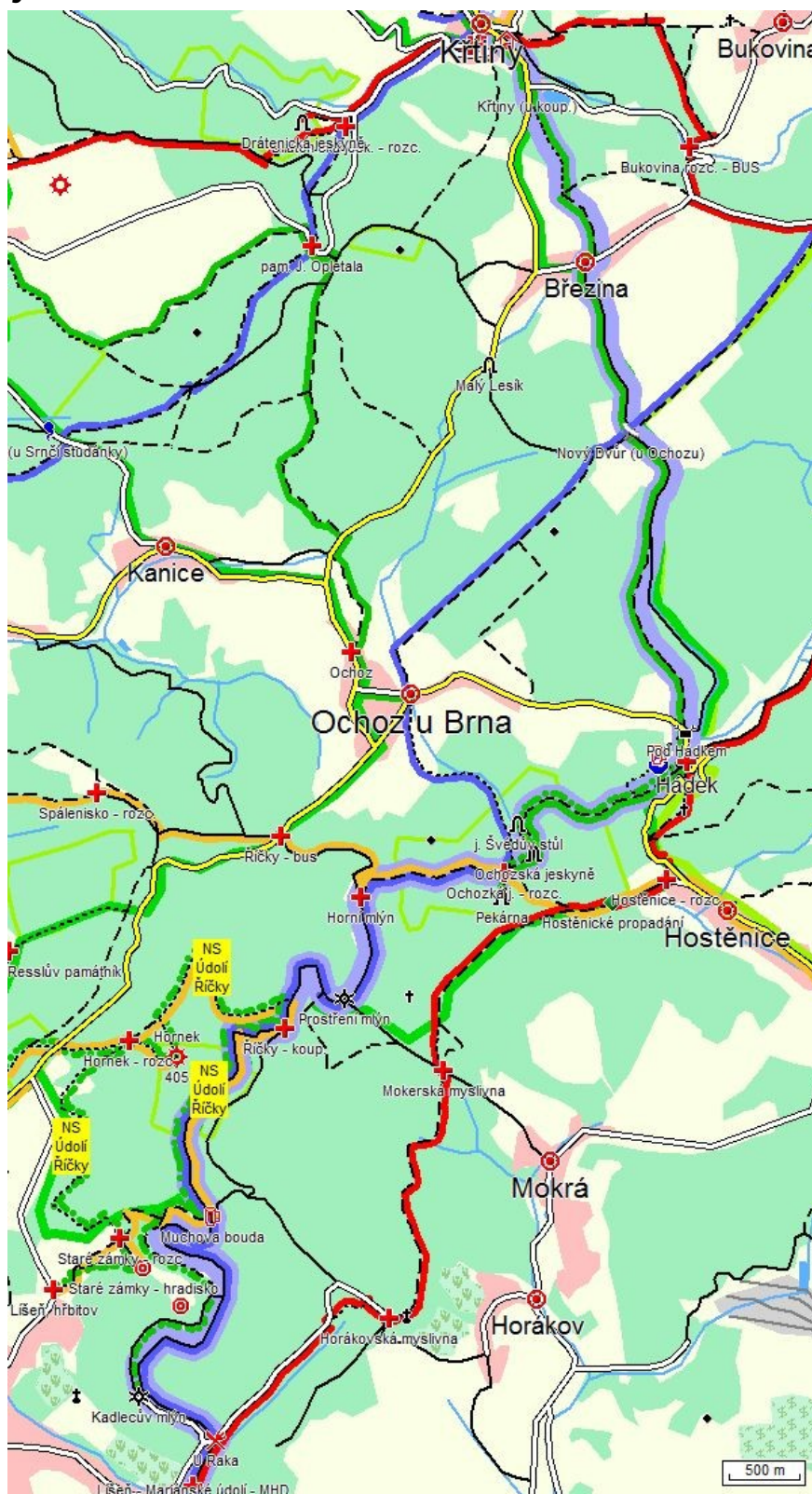


Ze Křtin do Mariánského údolí

Ze Křtin do Mariánského údolí	1
Mapa trasy	2
Výškový profil trasy	3
Statistika trasy	3
Významná místa trasy	3
Popis trasy	3
Užitečné internetové stránky	4
Fotogalerie.....	5

Mapa trasy



Mapa blízkého okolí výletu s barevně vyznačenými turistickými trasami, které danou oblastí procházejí. Trasa výletu je vyznačena tučnou světlemodrou čarou.

Výškový profil trasy



Statistika trasy

Délka trasy	16.17 km
Úseky cesty typu „Pěší“	0.7 km (4 %)
Úseky cesty typu „Lesní/polní“	5.05 km (31 %)
Úseky cesty typu „Vozová“	9.5 km (59 %)
Úseky cesty typu „Silnice III.třídy/MK“	0.1 km (1 %)
Úseky cesty typu „Silnice II. třídy“	0.82 km (5 %)
Stoupání v úsecích	2.51 km (16 %)
Klesání v úsecích	11.86 km (73 %)
Maximální výška	476 m n.m.
Minimální výška	240 m n.m. („Líšeň - Mariánské údolí - MHD“)
Převýšení	236 m
Celkem nastoupáno výškových metrů	114 m (sklon 4.5 %)
Celkem sjeto výškových metrů	291 m (sklon 2.5 %)
Maximální sklon do kopce	8 % (v úseku 700 m)
Maximální sklon z kopce	9 % (v úseku 600 m,-> Pod Hádkem)

Významná místa trasy

Křtiny | Křtiny (u koup.) | Březina | Nový Dvůr (u Ochozu) | Pod Hádkem | Hádek | Ochozská jeskyně | Ochozská j. - rozc. | Horní mlýn | Prostřední mlýn | Říčky - koup. | Muchova bouda | U Raka | Líšeň - Mariánské údolí – MHD

Popis trasy

Trasa výletu „Ze Křtin do Mariánského údolí“ vede z obce **Křtiny**, která leží severovýchodně od Brna a zeměpisně zasahuje do chráněné krajinné oblasti Moravského krasu, největšího a nejvýznamnějšího krasového území u nás. Název obce je odvozen od latinského KIRTINA – údolí křtu a poprvé je o něm zmínka v listině papeže Řehoře IX ze dne 24. září 1237. Obec Křtiny je jedním z nejvýznamnějších poutních míst na Moravě, kterému

vévodí překrásný barokní kostel (obr. 1). Na místě původních dvou kostelů stojí dnešní chrám Jména Panny Marie, barokního architekta J. B. Santiniho. Jeho nejkrásnější stavba, je spolu s díly barokních mistrů sochařů a malířů O. a A. Schweigelových, J. J. Etgense, právem označována za Perlu Moravy. V roce 1991 byla pod budovou kostela objevena kostnice a veřejnosti zpřístupněna v roce 2005. V ambitu se nachází zvonkohra se 39 zvony, které při svém rozeznění vytvářejí hudebně úchvatnou a ohromující atmosféru. Pozoruhodné je i arboretum Křtiny, kde se vyskytují cizokrajné dřeviny.

Od autobusové zastávky ve Křtinách vyrazíme podle zelených značek, které nás zprvu vedou kolem silnice směřující do Ochozu u Brna. Za odbočkou směr Bukovina přecházíme na pěší lesní cestu, stoupající vlevo od silnice prudce do kopce. Následným klesáním se dostaneme do vesnice **Březina**, která se nachází v jižní části Dražanské vrchoviny. V okolí obce se nachází celá řada opuštěných lomů, které jsou pozůstatkem již ukončené těžby vápence. Pokračujeme po zelené značce, míjíme usedlost **Nový Dvůr (u Ochozu)** a klesáme lesní cestou k hájovně **Pod Hádkem**. Hádek – malá osada s myslivnou, je častým cílem pěších a cykloturistických výletů. Nachází se při silnici mezi Hostěnicemi a Ochozem u Brna, pět kilometrů jihovýchodně od Křtin na hranici Moravského krasu. Na Říčce pod silnicí je uměle vybudovaný rekreační rybník Pod Hádkem (obr. 2), který slouží výletníkům ke koupání. Jihozápadně od osady Hádek jsou krasové ponory potoka Říčky, které se propadají až sedmimetrovými ponory do neznámých podzemních prostor, kde se spojují s vodami Hostěnického potoka. Jejich vyvěrání objevíme až mezi dvěma puklinami krasových pramenů necelých 1500 m od Horního Mlýna.

Další krátký úsek k **rozcestníku Hádek** jdeme po silnici. Odtud pokračujeme stále po zelené značce přírodním parkem Říčky, kolem jeskyně Švédův stůl, až k **Ochozské jeskyni** (obr. 3), která byla náhodně objevena v roce 1830. Jeskyně je součástí Moravského krasu, vzdálená jeden a půl kilometru jihovýchodně od Ochozu. Vlivem propadání Hostěnických vod a částečně i potoka Říčky se jedná o výtokovou jeskyni. Na rozdíl od ostatních jeskyní má Ochozská jeskyně, jako jediná, bohaté krápníkové útvary, v současné době je však z důvodu častých záplav uzavřena. V bezprostředním okolí jeskyně je řada menších velice zajímavých jeskyní, většinou volně přístupných, např. jeskyně Pekárna.

Po pár desítkách metrů dojdeme k rozcestníku **Ochozská jeskyně** (obr. 4) a dále pokračujeme po modré značce kolem vývěru Říčky, rozcestníků **Horní Mlýn**, **Prostřední Mlýn** a **Říčky – koupaliště**, k výletnímu místu a restauraci **Muchova bouda** (obr. 5). Následující dolní část přírodního parku až k městské části Líšeň se nazývá **Mariánské údolí** (obr. 6) (známé též pod názvem Líšeňské údolí, dříve též Gottwaldovo údolí). Říčka vytváří meandry, protéká plochým údolím, ve kterém bylo vytvořeno několik umělých údolních nádrží (obr. 7). Údolí je zalesněné s mokřadními loukami, nachází se tu celá řada vzácných stromů a zajímavých druhů rostlin. V době množení je v rybnících a tůních velké množství žab, např. skokan hnědý nebo ropucha obecná. Hnízdí zde i celá řada dnes již vzácných druhů ptáků. Celé Mariánské údolí bylo od roku 1938 dějištěm mírových slavností, koncertů a manifestací. Svědkem bývalého dění jsou dnes již jenom pozůstatky chátrajících tribun. Vzhledem k tomu, že Mariánské údolí je v blízkosti dosahu MHD, je velmi frekventovanou lokalitou pro rodinné rekreace, cykloturistiku, in-line, pěší turistiku a v zimě též pro běžecké lyžování a bruslení.

Užitečné internetové stránky

<http://www.krtiny.cz> – internetové stránky městyse Křtiny

<http://krtiny.katolik.cz/> - internetové stránky římskokatolické farnosti Křtiny

<http://www.obec-brezina.cz/> - internetové stránky obce Březina

<http://expedice.rps.cz/lokality/24733-hostenicke-propadani-jeskyne-krazy.html> - internetové stránky Expedice Czech republic (Hostěnické propadání)

<http://www.jeskyinar.cz/speleologie-pro-kazdeho/rubrika/ochozska-jeskyne-zpravy-pro-verejnost> - internetové stránky Geologie Speleologie (Ochozská jeskyně)


<http://alena.ilcik.cz/0909marianskeudoli.php> - internetové stránky Mariánské údolí

<http://www.idsjmek.cz/> - internetové stránky Integrovaného dopravního systému


Fotogalerie




01 chrám Jména Panny Marie




02 rybník Pod Hádkem




03 Ochozská jeskyně




04 rozcestník Ochozská jeskyně



05 Muchova bouda



06 Mariánské údolí



07 údolní nádrž