

















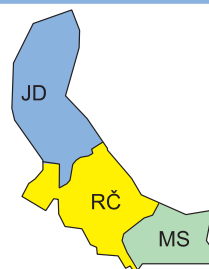
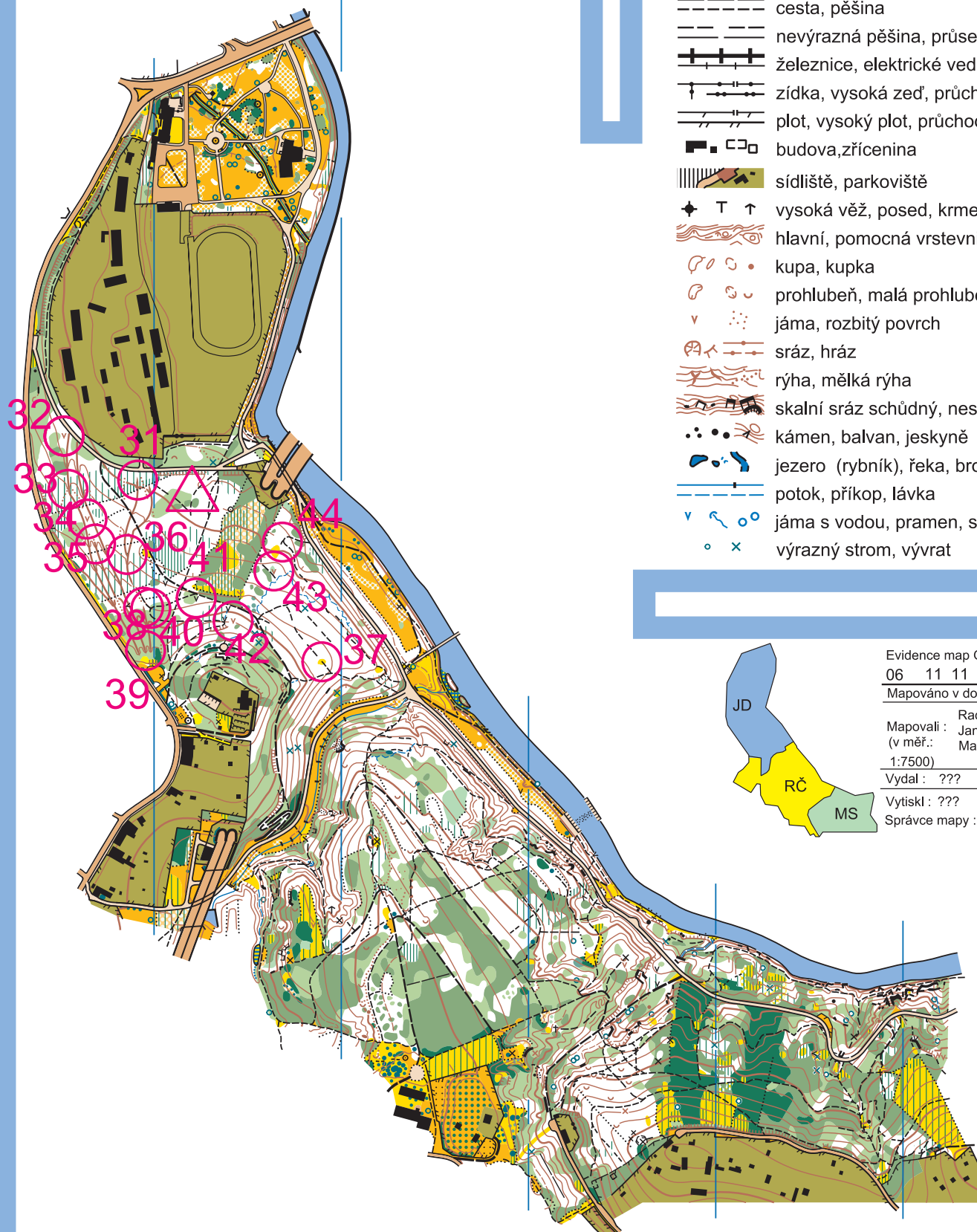


# KAMENKA

1 : 7500  
E = 5m

## LEGENDA:

-  les (bílá), louka
-  paseka, sad
-  hustník průběžný, průchodný
-  podrost průběžný, průchodný
-  neprůchodný porost
-  výrazná hranice porostů
-  dálnice, silnice, tunel
-  silnička, vozová cesta
-  cesta, pěšina
-  nevýrazná pěšina, průsek
-  železnice, elektrické vedení
-  zídka, vysoká zeď, průchod
-  plot, vysoký plot, průchod
-  budova, zřícenina
-  sídliště, parkoviště
-  vysoká věž, posed, krmelec
-  hlavní, pomocná vrstevnice
-  kupa, kupka
-  prohlubeň, malá prohlubeň
-  jáma, rozbitý povrch
-  sráz, hráz
-  rýha, mělká rýha
-  skalní sráz schůdný, neschůdný
-  kámen, balvan, jeskyně
-  jezero (rybník), řeka, brod
-  potok, příkop, lávka
-  jáma s vodou, pramen, studna
-  výrazný strom, výrvat



Evidence map OB  
06 11 11 V  
Mapováno v době: VIII - X.06  
Mapovali : Radovan Čech  
            Jan Drbal  
(v měf.: Marcel Skřivánek  
1:7500)  
Vydal : ???  
Vytiskl : ???  
Správce mapy : ???