

# PŘEDNÁŠKA č. 6

## **Osídlení a sídla**

# ZÁKLADNÍ POJMY

**Sídla jsou skupiny lidských obydlí, v nichž obyvatelstvo žije, pracuje a vykonává ostatní činnosti**

Obecně se za sídlo považuje *každé **obydlené místo*** nezávisle na:

- *počtu usedlostí*
- *trvalosti obývání*
- *počtu obyvatel*
  
- V nejširším slova smyslu se za sídlo považuje i **izolovaná usedlost (samota)**, je-li prostorově oddělena od dalších obydlí
- K sídlům se řadí (pod pojem patří) také příslušné *plochy, které jsou obyvatelstvem sídla bezprostředně využívány* (tedy jde nejen o domy, ale i ulice, zahrady, parky, ...)

**Sídla se vyznačují velkou rozmanitostí** podle:

- **druhu** (samota, víska, vesnice, městys, město, aglomerace, konurbace, megalopolis, ...),
- **velikosti** (5, 100, 1 000, 100 000, 1 000 000 obyvatel),
- **funkcí** (zemědělství, průmysl, služby, správa, ...).

Vedle obecného pojmu sídlo se v geografii sídel často pracuje s **dalšími podobnými pojmy**, z nichž nejdůležitější jsou:

**1) Usedlost (sídelní jednotka) = obytný dům na venkově** včetně příslušných hospodářských budov a k domu přiléhajícím hospodářským prostorem (dvůr, humna, zahrada).

**2) Základní sídelní jednotka (ZSJ)** = pojem byl zaveden ze **statistických důvodů (SLDB 1961)**, jde o **jednotky menší než obec**, pracuje se s nimi např. při vyhodnocování výsledků SLDB

ZSJ jsou dvojího typu:

- **sídelní lokality** = sídla, jež jsou od sebe **oddělena nezastavěnými plochami**, zahrnují zpravidla minimálně 30 bydlících obyvatel nebo 10 obydlených bytů (v podstatě paralela sídla v rámci **venkovské obce**)
- **urbanistické obvody** = **dílčí územní části měst** vymezené podle určitého jednotícího znaku (např. historické jádro) nebo funkčního využití

**Sídlo je základní jednotkou osídlení.** Sídla neexistují jako prostorově izolované jednotky, naopak jsou *propojena* **mezisídelními vztahy**, vznikající **propojením ekonomických a společenských funkcí** jednotlivých sídel.

Při studiu osídlení určitého území je důležité charakterizovat:

**1) Sídelní síť** = **rozmístění sídel** bez ohledu na jejich velikost, strukturu a funkci, poskytuje informaci o **prostorovém uspořádání sídel**, jejich vzájemných vzdálenostech, hustotě, apod.

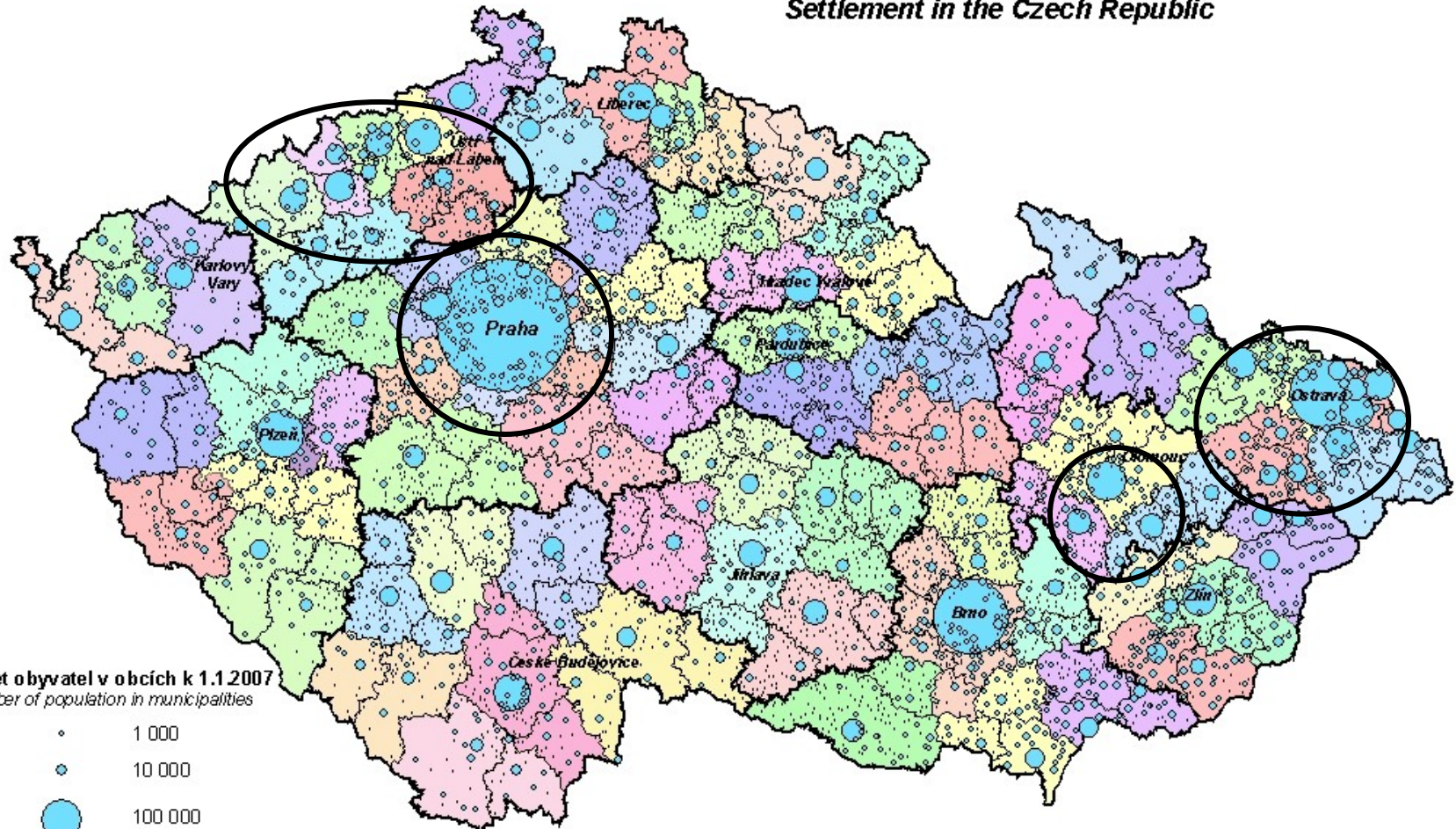
**2) Sídlní struktura** = charakteristika osídlení určité oblasti na **základě kvalitativních a kvantitativních rozdílů mezi jednotlivými sídly.**

- Charakteristika spočívá ve **významovém rozlišení sídel** a vychází z dílčích klasifikací sídel (např. podle počtu obyvatel, počtu domů, funkce, půdorysu, město x venkov, ...)
- V české republice se sídlní struktura vyznačuje **vysokou hustotou osídlení a rozdrobeností sídel**

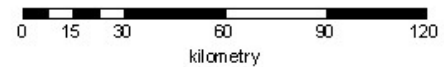
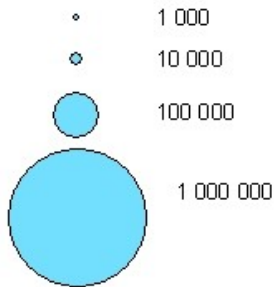
***(Kde bychom našli podobnou sídlní strukturu?)***

# Osídlení v České republice

## Settlement in the Czech Republic



Počet obyvatel v obcích k 1.1.2007  
Number of population in municipalities



**3) Sídelní systém = soubor sídel propojených vzájemnými vztahy** - k síti sídel vykazujících určitou vnitřní strukturu se přidává ještě existence **funkčních** a jiných **vztahů**; vztahy se mohou lišit podle následujících znaků:

- **charakter** (např. vztahy pracovní, obchodní, dopravní, správní..),
- **intenzita** (rychlejší vs. pomalejší, flexibilní vs. rigidní..)
- **hierarchie** (na různých úrovních může sídlo navazovat vztahy s jinými sídly – např. Praha – centrum dojížděky do ZŠ, SŠ, VŠ apod.)



**Obec** = elementární **administrativní jednotka** (často je **v jedné obci spojeno několik sídel**); obec má právní subjektivitu, místní orgány – **samosprávu**, které rozhodují ve vymezeném okruhu činností

- obce u nás byly zřízeny reformou v roce 1848

**Obec není základní jednotkou osídlení**, termíny sídlo a obec **nelze zaměňovat!!!**

**Dříve administrativně samostatná sídla**, jež jsou dnes součástí jiné obce, bývají označovány jako **místní části, osady** apod.

**Intravilán** (zastavěná část katastrálního území) × **extravilán sídla** (nezastavěná část katastrálního území).

## SÍDELNÍ SÍŤ

- ***Sídelní síť České republiky je*** poměrně **stará** - většina dnes existujících sídel pochází z **období raného až vrcholného středověku**, sídla v úrodných oblastech však mnohdy i z dob podstatně starších
- ***Postup osídlení je*** značně **komplikovaný a dlouhodobý proces**, limitovaný řadou faktorů
- K nim patří především ***přírodní prostředí*** (ale není faktorem jednoznačně určujícím, jak se domnívali deterministé)
- ...dále pak **vazby na stávající sídelní síť, poloha vzhledem ke komunikacím**, ale také **předpokládaná funkce** nově zakládaných sídel.

- **Nejdůležitějším sídelním procesem** v naší historii byla tzv. ***kolonizace***, která v Čechách proběhla v 11.-14. století
- Probíhala jak ***vnitřní***, tak ***zahraniční kolonizace***, nejvýznamnější je pro české země **německá kolonizace** zahájená Přemyslem Otakarem I. koncem 12. století (zakládána byla města i vesnice)
- Kolonizace zdaleka **nebyla jen procesem jednosměrným**, ale docházelo k posunům hranice osídlených oblastí ve směru tam i zpět
- ...především v období populačního úbytku, který způsobovaly zejména války a hladomory, docházelo k opouštění méně úrodných poloh a k návratu obyvatelstva do vylidněných úrodnějších oblastí

- **Osídlování méně úrodných** horských a podhorských **oblastí** lze považovat za **dynamický, ale dlouhodobý proces**, který byl jedním z **nejvýznamnějších krajinotvorných procesů** v Českých zemích

*(Proč se postupně a intenzivněji osídlovaly méně úrodné horské a podhorské oblasti, když byly méně úrodné?)*

- **Osídlení českých zemí bylo prakticky dokončeno koncem 14. století!!**
- Ve 13. století lze již nesporně označit za **města** např. Prahu, Brno, Olomouc, Jihlavu, Kutnou Horu, Uherské Hradiště, Most, České Budějovice, Hradec Králové, Plzeň, Chrudim nebo města vzniklá za kolonizace jako Polička, Trutnov, a další
- Velmi silná byla již v té době v českých zemích skupina **hornických** (horních) **měst** (**Znáte některé?**)
- Za **završení základu sítě našich měst** se považuje založení **Nového města pražského** ve 14. století

- **Pro vytváření sídelního systému byl důležitý rozvoj průmyslové výroby**, jejíž základy byly u nás položeny již v 15. století (mlýny, hamry, hutě, těžba, textilní výroba...)

 postupná **koncentrace obyvatel v podhorských oblastech**, dříve daleko méně zalidněných

# URBANIZACE ČESKÝCH ZEMÍ

- ***Urbanizace*** = obecně **změna sociálně-prostorových forem společnosti v důsledku společenské modernizace**
- Nejviditelnější stránkou tohoto procesu je bezesporu **růst měst**, nicméně urbanizace není pouze změnou osídlení, ale i **změnou kulturní a sociální**
- V rámci převládajícího kvantitativního (geograficko-demografického) chápání urbanizace je tato charakterizována jako **koncentrace obyvatelstva do městských sídel**

- Hlavním rysem jsou pak **změny v rozmístění obyvatelstva** dané procesy, mezi kterými dominuje ***jednosměrně orientovaná migrace*** obyvatelstva
- V tomto pojetí je urbanizace chápána jako **růst podílu městského obyvatelstva na úkor obyvatelstva venkovského**
- Urbanizace = „poměštění“



- Koncentrační **urbanizační procesy** jsou většinou historicky **spojovány s etapou industrializace** („industriální urbanizace“), resp. s přechodem od tradiční zemědělské společnosti ke společnosti průmyslové
- V českých zemích **začala urbanizace intenzivněji probíhat** později než např. v Anglii či Nizozemí, vliv na ni měl rozvoj železnice a obecně 2. průmyslová revoluce (**2. polovina 19. století**)

- V **roce 1843** bylo v českých zemích sečteno **18 % přítomného obyvatelstva v obcích s více než 2 tis. obyvateli**
- Jediným **velkoměstem** byla **Praha**: 112 tis. obyv.
- Později prudké **zvýšení** podílu městského obyvatelstva (do měst zařazena i předměstí větších měst): v **roce 1900 činil podíl „městského“ obyvatelstva asi 43 %**

# Velká Praha

- Generální regulační plán velké Prahy (schválen 1929) a **zákon o vytvoření Velké Prahy** (1920)  
→ k 1.1.1922 se 37 obcí ze samostatných okresů sloučilo s Prahou a vzniklo Hlavní město Praha
- **Připojená města:** Karlín, Vysočany, Břevnov, Bubeneč, Košíře, Smíchov (25 tis.), Nusle, Vršovice, Královské Vinohrady, Žižkov (50 tis.)
- K uvedenému datu měla Praha 687 tis. obyvatel, v roce 1938 již atakuje 1 mil. (největší urbanizační vlna), rozloha 170 km<sup>2</sup>

***(Dnes má Praha obyvatel?)***

# Územně administrativní vývoj Prahy



## Velké Brno

- Vznik Velkého Brna 16.4.1919
- Připojeno 23 obcí, včetně **dvou měst**: Králova Pole (15 tis.) a Husovic
- Brno mělo tehdy 222 tis. obyvatel a rozlohu 124 km<sup>2</sup>

***Dnes má Brno obyvatel?***

- **Rok 1930:** podíl městského obyvatelstva **48 %**
- **Rok 1950:** počet obcí 11,5 tis., měst 502, městysů 503, podíl obyvatel měst a městysů (**57 %**)
- Od roku **1961 změna klasifikace** – tzv. „**statistická klasifikace**“ měst novelizovaná pro každé další sčítání...
- tato klasifikace byla **přísnější** než dřívější „historická klasifikace“ (5000 obyv.+ , nízký podíl zemědělského obyvatelstva, vysoká vybavenost službami a infrastrukturou, městský způsob zástavby...)

- **Rok 1961: 51 % městského obyvatelstva**
- **Rok 1970: 59 %**
- **Rok 1980: 66 %**
- **Rok 1991: 68 %**

***(Proč tak malá změna mezi roky 1980 a 1991?)***

- **Rok 2001:** k tomuto sčítání nebyla **žádná speciální klasifikace pro městské obyvatelstvo vytvořena** (k úpravě původní došlo již v roce 1991 – obtížná srovnatelnost..)

### **3 možnosti:**

- 1) Vycházet ze zákona o obcích (128/2000 Sb.) – městem je obec s 3 000. a více obyv.;** statut města uděluje předseda poslanecké sněmovny po vyjádření vlády
  - Městy byly i **menší obce**, které získaly statut před nabytím účinnosti tohoto zákona

***(Jaké typy měst to byly/jsou?)***



- Podle tohoto výkladu v roce 2001: **522 obcí se statutem města**, resp. městským úřadem
- Ty tvořily 8,3 % všech obcí v ČR, **stupeň urbanizace dosáhl 71 %**

2) Vycházet z **mezinárodních doporučení** a za města považovat všechny **obce s 2 000 a více obyvateli**

3) Vzhledem k tomu, že především **na Moravě existuje hodně velkých obcí**, které zcela jistě **nejsou městy**, považovat za města všechny obce s **5 000 a více obyvateli**

V období **1960-2001** lze pozorovat ve vývoji počtu obyvatel **ve městech dvě rozdílná období:**

- **Do roku 1991** docházelo k **výraznému nárůstu** počtu obyvatelstva **ve městech** (za 30 let téměř o  $\frac{1}{4}$ ), v desetiletí **1991-01** se trend obrátil a došlo k **úbytku obyvatel ve městech** a nárůstu na venkově (o 1,4 %)

***(Proč to obrácení trendu?)***

- Obecně **rostla nejrychleji okresní a krajská města**, nejpomaleji hl. m. Praha

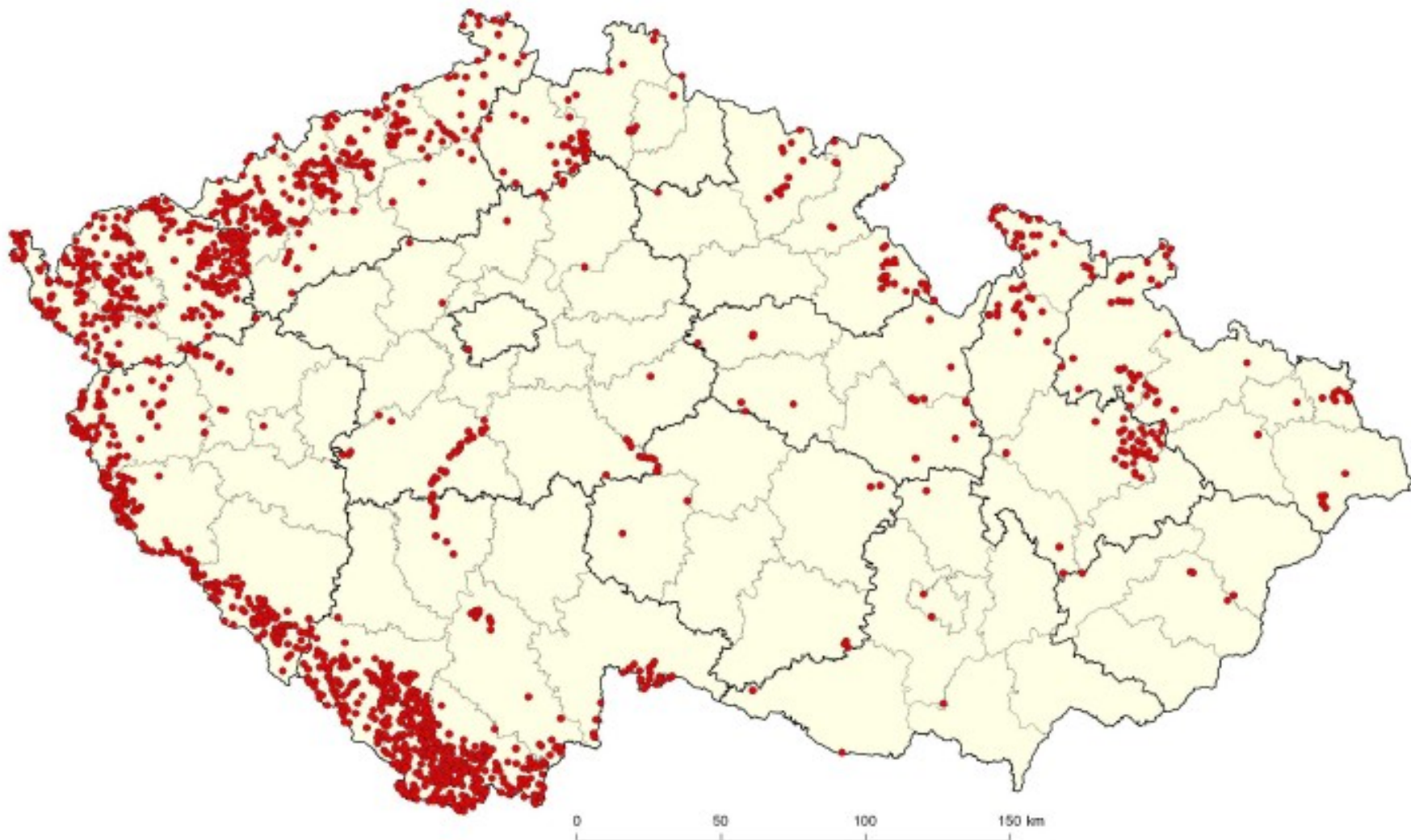
- V období **1960-2001** přibylo ve městech přirozenou měnou a stěhováním více než **1,3 mil. obyv.**
- **Velikost měst se však zvětšovala** i v důsledku **integrací**, tedy připojováním dalších obcí
- Např. k **Praze** bylo **připojeno celkem 51 obcí** z okresů P-V a P-Z (**128 tis. obyv.**), k Brnu 9 obcí z okresu B-V (10 tis.), k Ostravě 11 obcí z okresů F-M, NJ, OP (20 tis.) a k Plzni 5 obcí z okresů P-S a P-J

- **Připojování obcí se týkalo i menších měst,** pouze 145 měst ze souboru více než 500 měst žádnou obec nepřipojilo, ani se žádná neodpojila
- **U 17 měst došlo k dezintegraci,** tzn. oproti roku 1961 k odtržení některé části obce – většinou šlo o **menší města** s 2-5 tis. obyv., z těch větších: Neratovice, Hronov a Jablunkov

***Věděli byste, které je nejmenší město (statut) v ČR?***

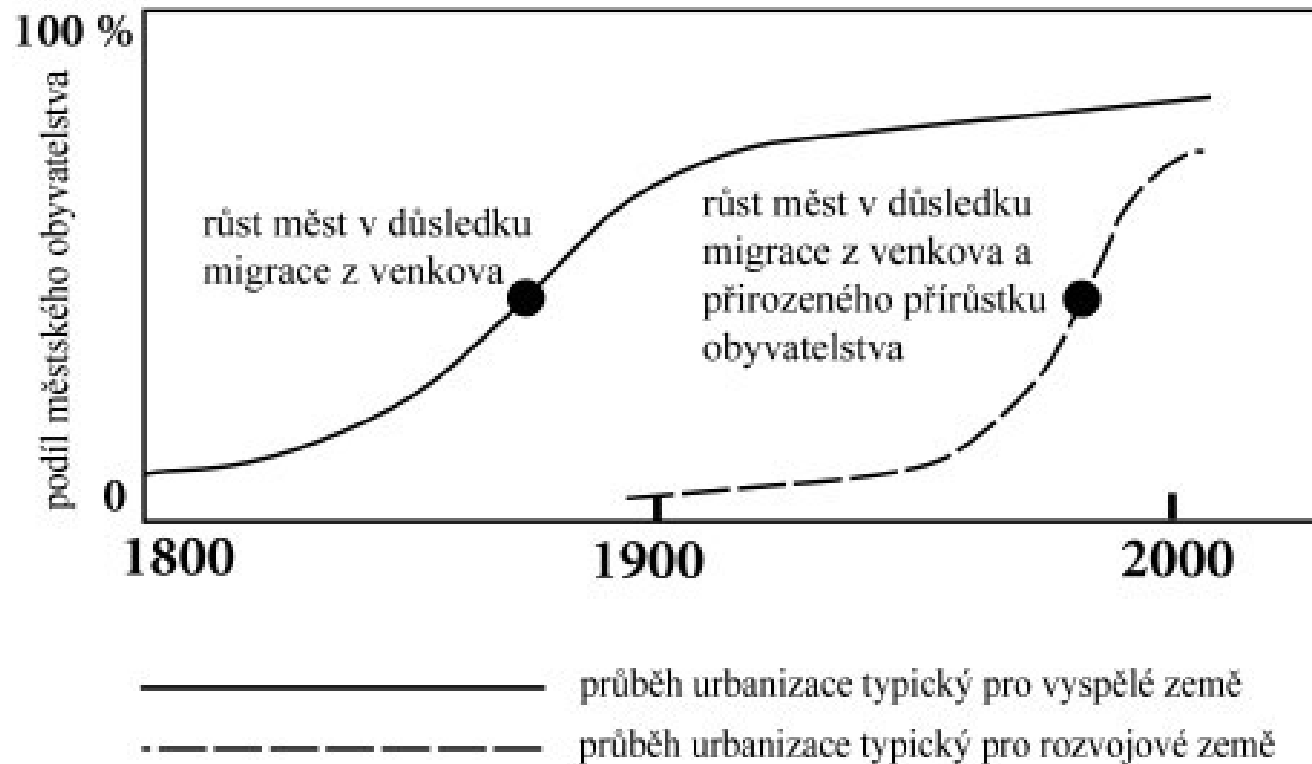
- Při sčítání 2011 měla u nás **1/3 měst méně než 3 tis. obyv.** (rozpor se zákonem o obcích)
- **Nejmenší města (statut):** Přebuz (74 obyv.), Loučná pod Klínovcem (91 obyv.), Boží Dar (196 obyv.)..., Andělská Hora (373 obyv.), krkonošské Pec pod Sněžkou (739) a Janské Lázně (818); dalších asi 100 měst mělo méně než 2 tis. obyv.
- **Nejmenší obce:** Březina (2 obyv., okres Vyškov)..., Vysoká Lhota (18 obyv., okres Pelhřimov)
- Necelou **polovinu měst tvoří nejmenší města do 5 tis. obyv.**, ale žije v nich pouze 12 % městského obyvatelstva

- v roce **2011** byl **podíl městského obyvatelstva 70 %**, což je mírný **pokles** oproti roku 2001 (jak je to možné?)
- Statut města mělo téměř **600 obcí**, což je poměrně velký nárůst oproti roku 2001
- Na **1 obec připadá 1 680 obyvatel**, na **1 sídlo** (část obce) **700 obyvatel**
- ***Které kraje mají nejvyšší/nejnižší podíl městského obyvatelstva?***



***Co myslíte, co to je?***

# Další pojmy vztahující se k urbanizaci



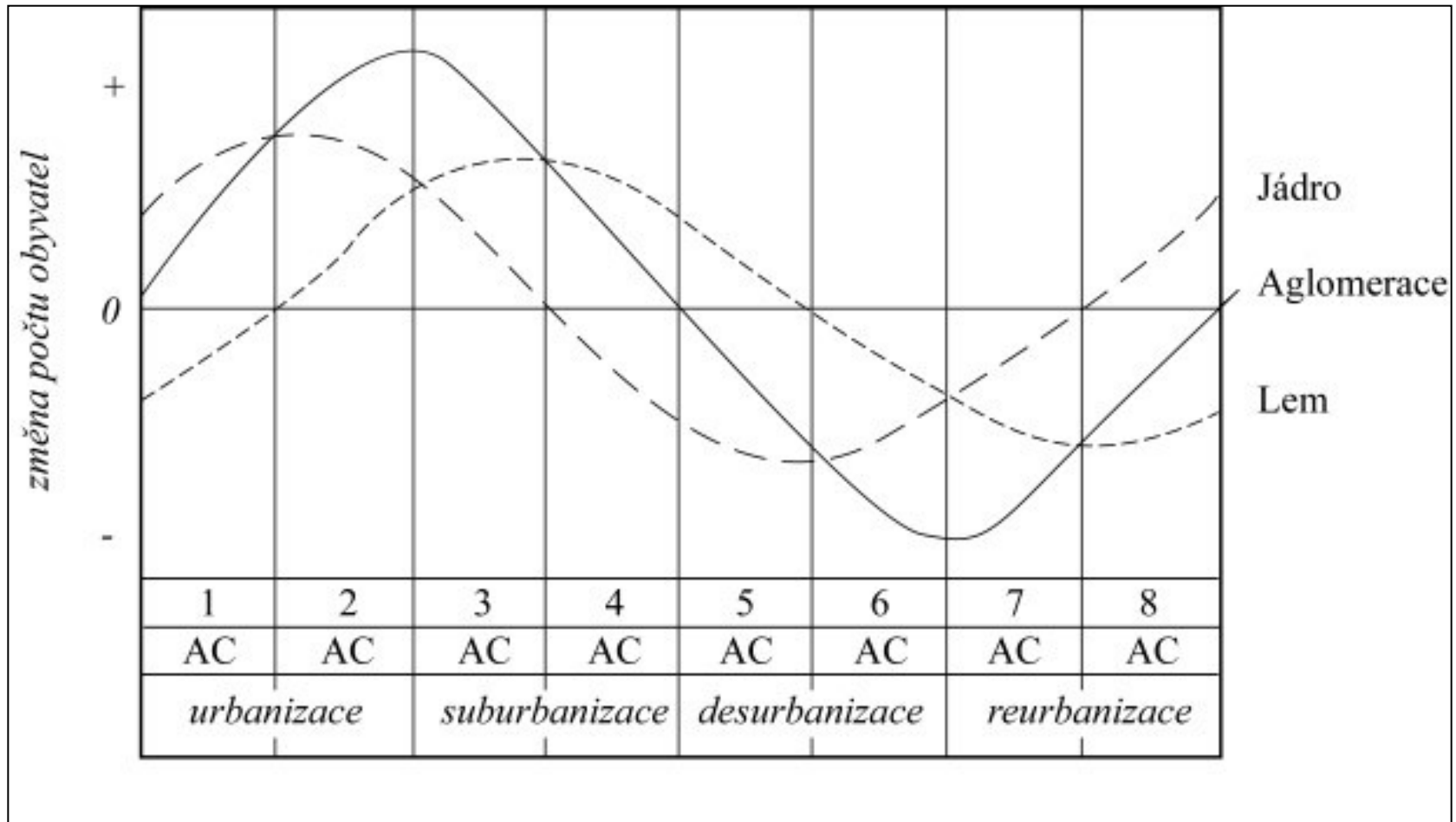


- model „stádií městského vývoje“ rozlišuje **čtyři cyklické etapy – i)urbanizace, ii)suburbanizace, iii)de(s)urbanizace a iv)reurbanizace**
- **Urbanizací** je nazývána fáze koncentrace obyvatelstva v jádrovém městě, kdy **roste i městská aglomerace jako celek**
- **Suburbanizační fáze** je typická snížením dynamiky růstu či dokonce populačními ztrátami městského jádra a současným přílivem obyvatelstva do okrajových částí aglomerace; **aglomerace jako celek nicméně stále populačně roste**

- V průběhu **de(s)urbanizace** se dostává celá aglomerace, tj. jádrové město i jeho zázemí do stagnace či populační ztráty, **obyvatelstvo odchází mimo prostor městského regionu**
- Etapa **reurbanizace** pak znamená postupné oživování jádrového města a **vyrovnávání negativního populačního vývoje celé městské aglomerace**

***(V jakém stádiu je dnes Česká republika?)***

# Model stádií městského vývoje



- Řadu procesů vytvářejících obsah současné urbanizace lze charakterizovat souhrnným pojmem ***metropolizace***
- ***Metropolizační procesy*** přetvářejí tradiční formu měst a městských areálů a dávají vzniknout novým uspořádáním vztahů ve městech a jejich různě širokém zázemí
- **Aglomerace, konurbace, megalopolis...**

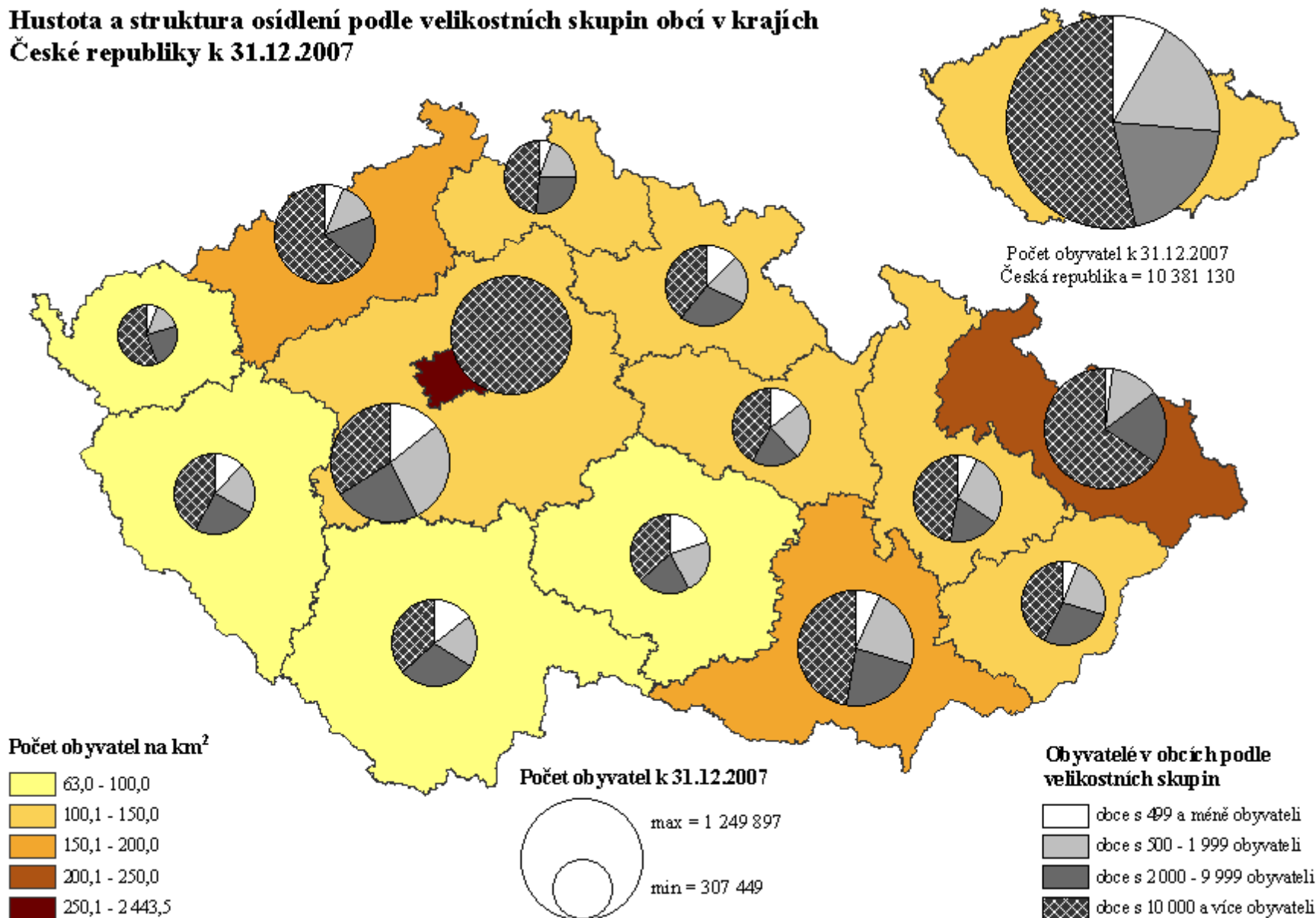
***(Vysvětlení, příklady z ČR?)***

## Odlišnost struktury osídlení ve směru Z-V

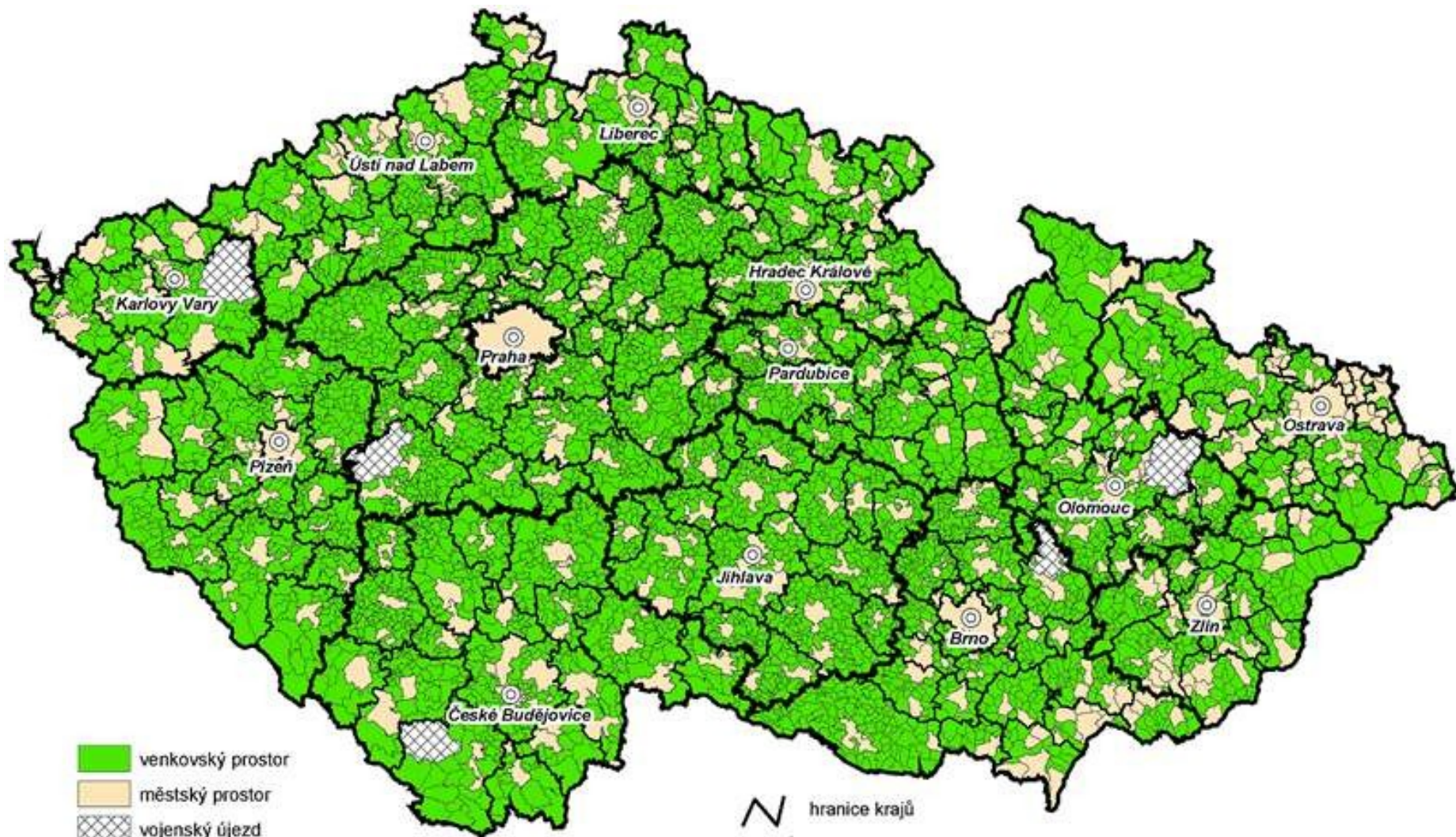
- V ČR je historicky dána **odlišná struktura osídlení mezi Z a V** republiky – na **Z jsou sídla i obce s menší rozlohou i menší počtem** obyvatel a směrem na V tyto parametry rostou
- Z těchto predispozic pramení i jistá **nejednotnost při udělování statutu města**

- **v českých krajích a na Vysočině je počet měst zhruba stejně velký jako počet obcí s 2 tis. a více obyvateli**
- **v moravských krajích je naopak počet obcí s 2 tis. a více obyvateli min. o polovinu vyšší než počet měst**
- v krajích Plzeňském, Karlovarském, Libereckém a Vysočině je v podstatě každá obec nad 2 000 obyvatel městem, na druhé straně ve Zlínském a Moravskoslezském kraji má statut města jen asi polovina obcí nad 2 000 obyv.

# Hustota a struktura osídlení podle velikostních skupin obcí v krajích České republiky k 31.12.2007



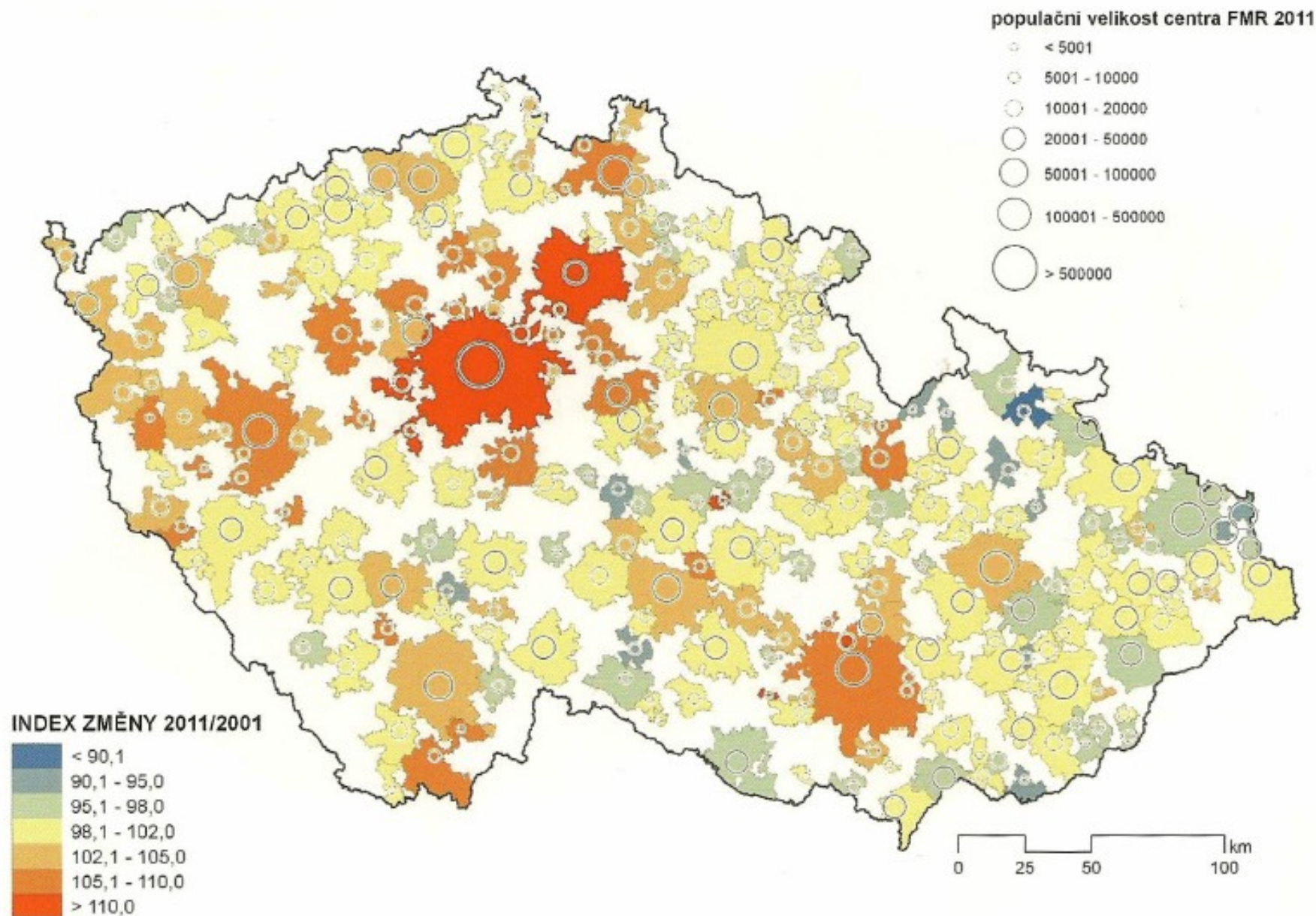
# Městský vs. venkovský prostor



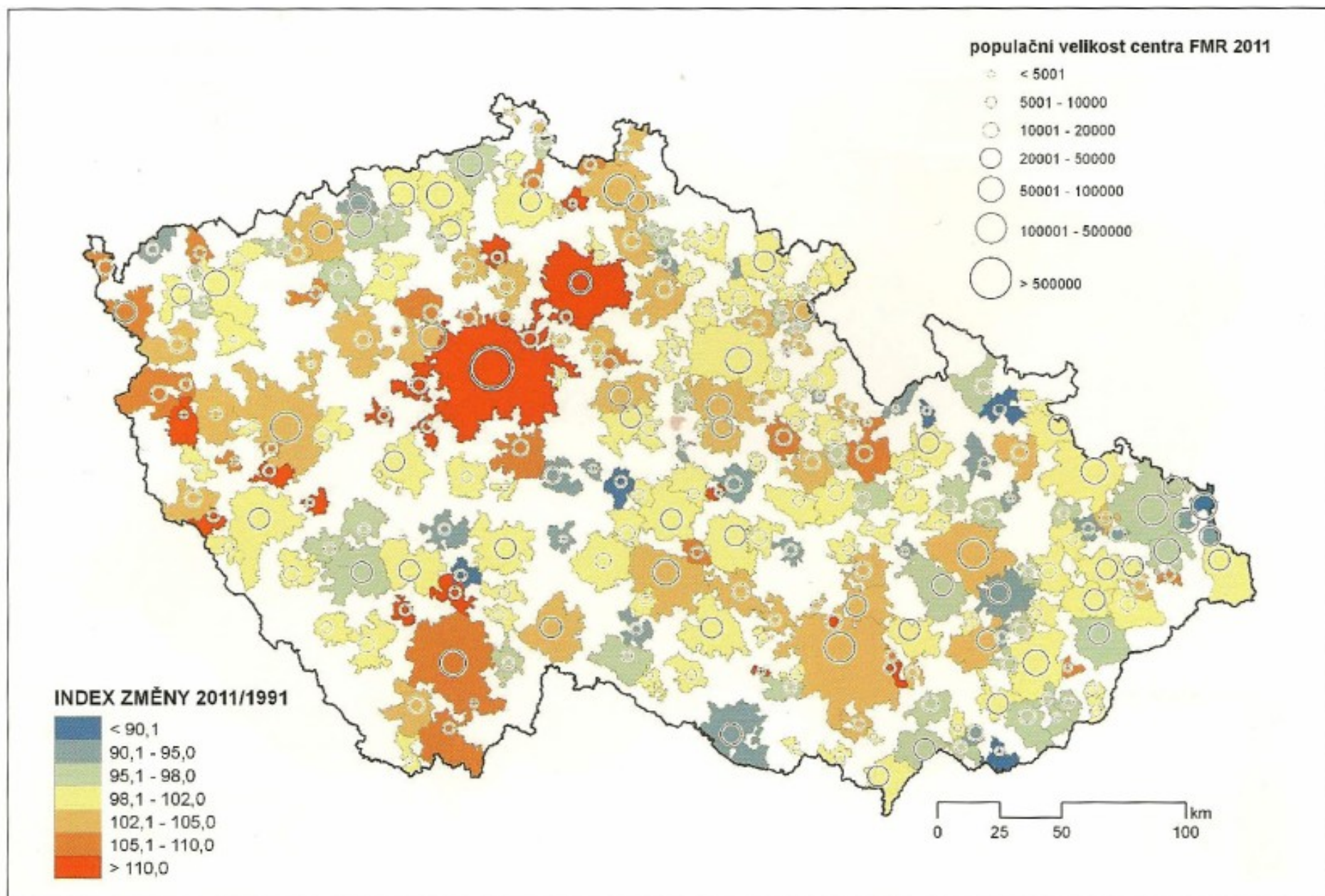
- venkovský prostor
- městský prostor
- vojenský újezd
- krajské město

- hranice krajů
- hranice správních obvodů obcí s rozšířenou působností (SO ORP)
- hranice obcí





*Obr. 6: Vývoj počtu obyvatel v městských regionech Česka 2001–2011*



*Obr. 7: Vývoj počtu obyvatel v městských regionech Česka 1991–2011*

- **Hustota zalidnění ČR (2011) je 133 obyv./km<sup>2</sup>**
- mezi kraji má nejvíce **Moravskoslezský (227)**, nejméně Jihočeský (63), mezi městy nejvíce **Praha (2,5 tis./km<sup>2</sup>)**, Brno (1,6 tis.), Ostrava (1,0 tis.) a Plzeň (700)

**Velkoměsta v ČR** (nad 100 tis. obyvatel):

- Praha (1,24 mil.), Brno (379 tis.), Ostrava (300 tis.), Plzeň (167 tis.)
- **od 1.1.2007 je změna ve vymezení městských okresů Ostrava-město a Plzeň-město a tedy i měst Ostrava a Plzeň!!**

## **Další velká města v ČR (2011):**

- Liberec (102,0 tis.)
- Olomouc (99,5 tis.)
- Ústí nad Labem (94,3 tis.)
- České Budějovice (93,6 tis.)
- Hradec Králové (93,5 tis.)
- Pardubice (89,6 tis.)
- Havířov (78,5 tis.)
- Zlín (75,7 tis.)
- Most (67,1 tis.)
- Karviná (58,8 tis.)
- .... Jihlava (50,7 tis.) a Karlovy Vary (50,6 tis.)

***(Která okresní města v ČR mají menší počet obyvatel než jiné město v okrese?)***