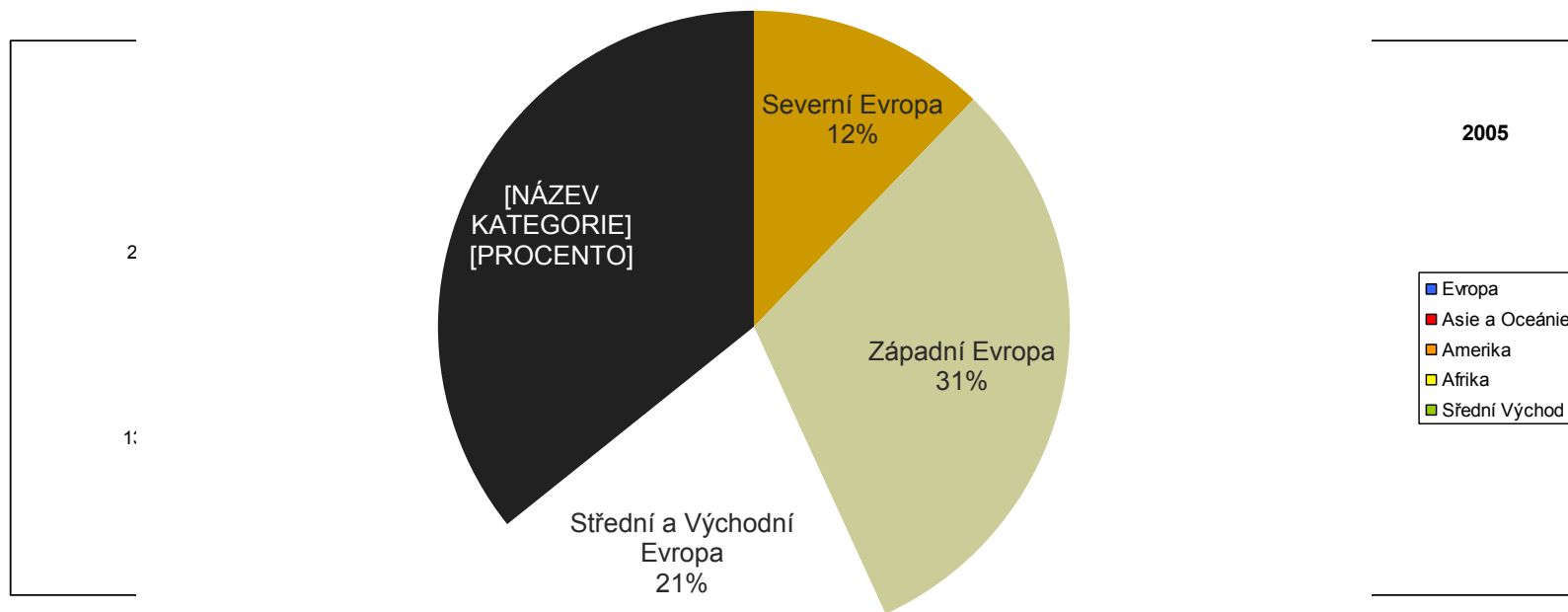


Regionální geografie západní a střední Evropy

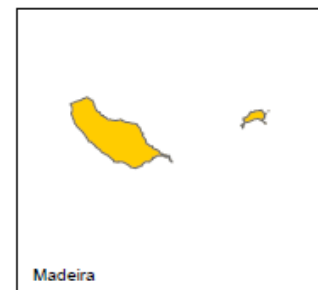
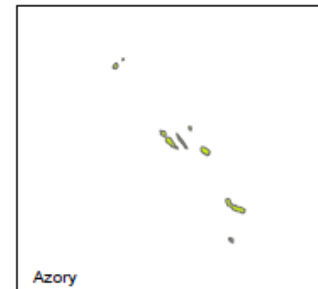
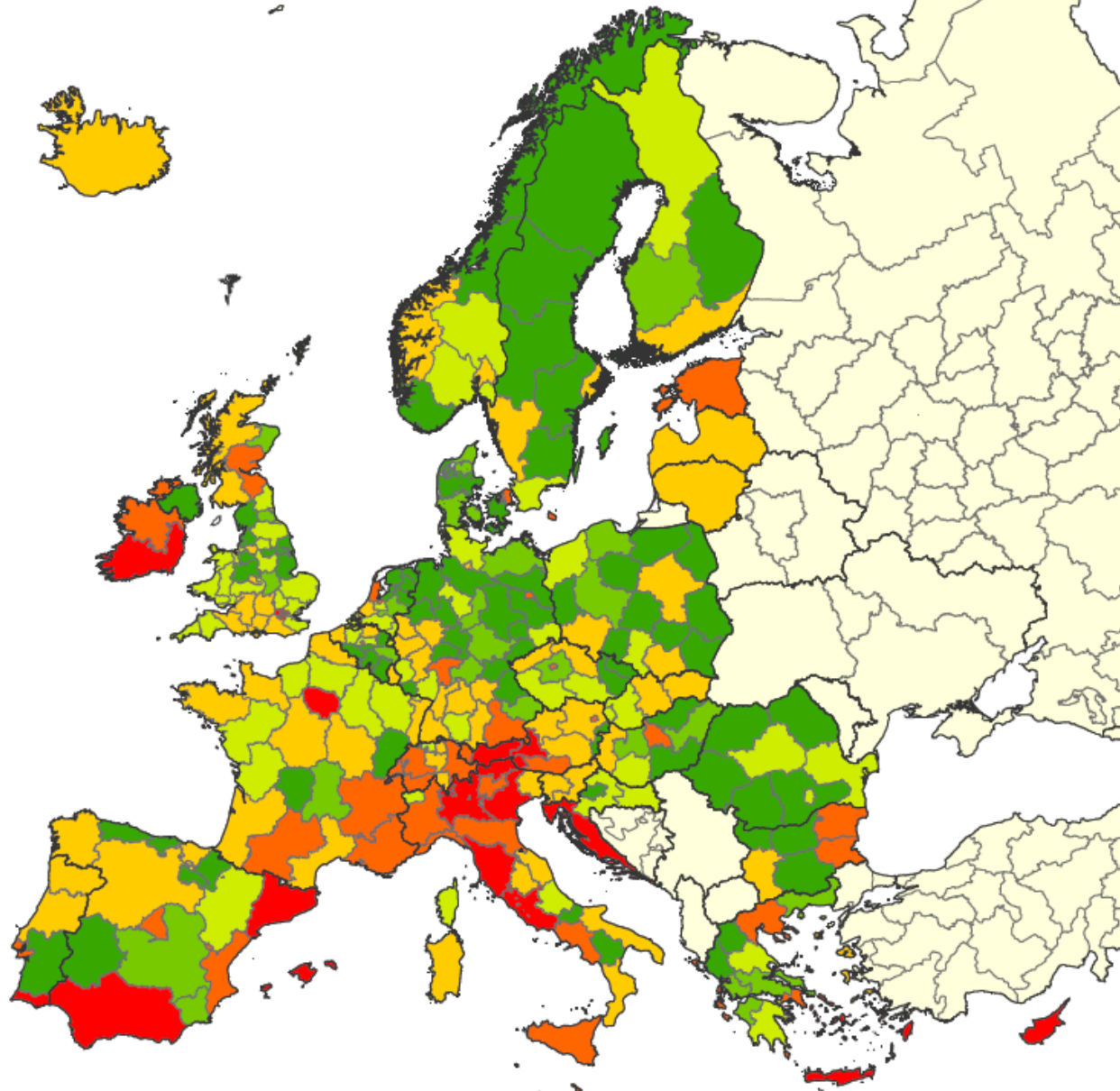
Martin Šauer

Evropa v mezinárodním CR



1:16 000 000

0 120 240 480 720 960 km



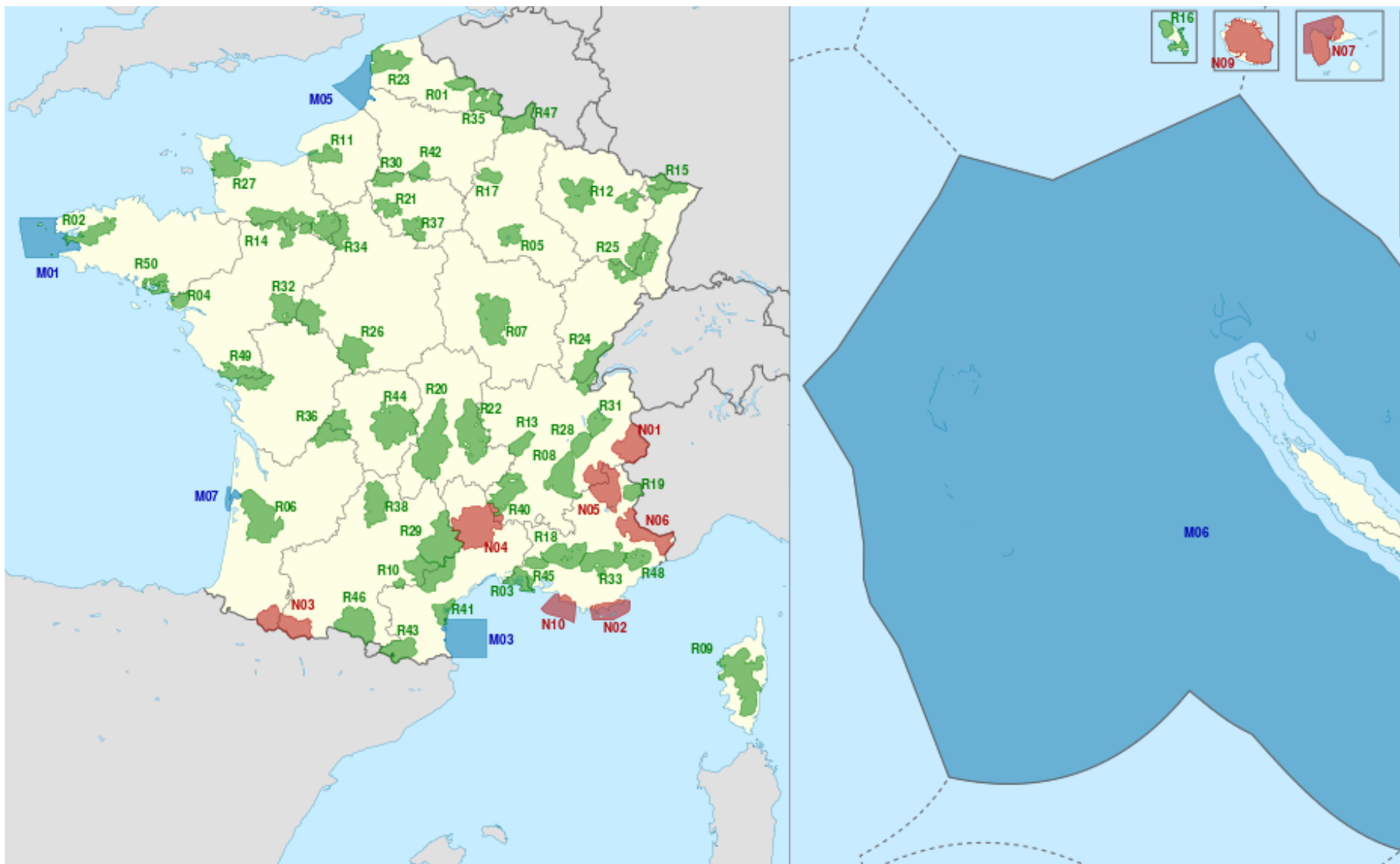
Podíl přenocování na celkovém objemu přenocování

- do 0,056
- 0,057 - 0,068
- 0,069 - 0,122
- 0,123 - 0,354
- 0,355 - 1,371
- 1,372 a více

Francie

- 84,5 mil. zahraničních turistů ročně
- V celosvětovém srovnání příjmů z CR na 4 místě (za Španělskem, Čínou a USA)
- Velký podíl zahraniční návštěvnosti – hlavně z VB, Německa a Nizozemska
- Z hlediska útraty mají největší podíl Němci a Američané
- Cestovní ruch má velký význam pro ekonomiku – vysoký podíl na HDP (9,5 %) a zaměstnanosti (10,5 %)

Francie – základní turistické předpoklady





-60



Francie – základní turistické

přec

KULTU

■ Fra

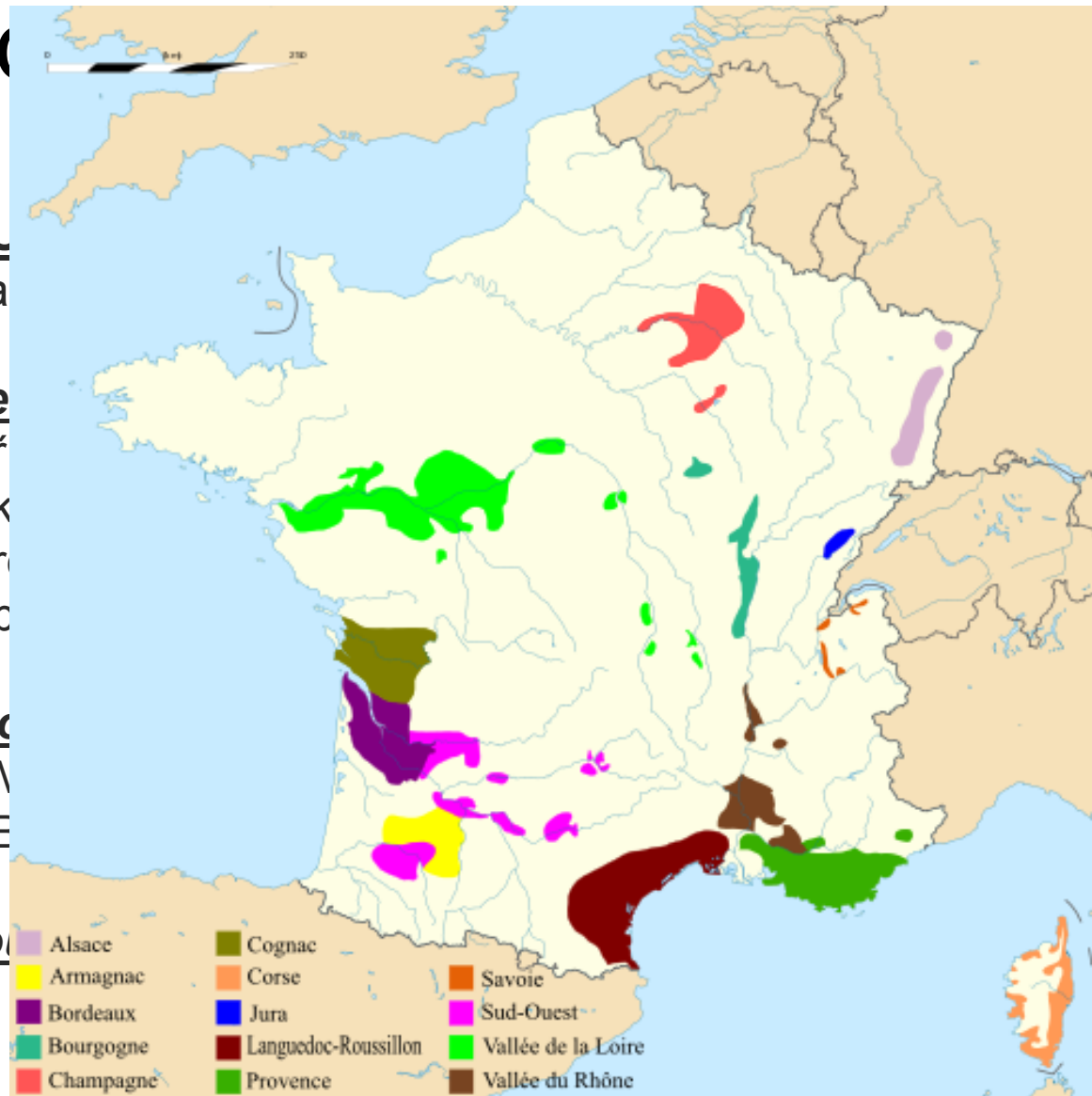
Archite

- 1. ř
- 2. k
- 3. n
- 4. b

Osobno

- 1. M
- 2. E

Franco



niens)
c)

1.

Francouzské regiony

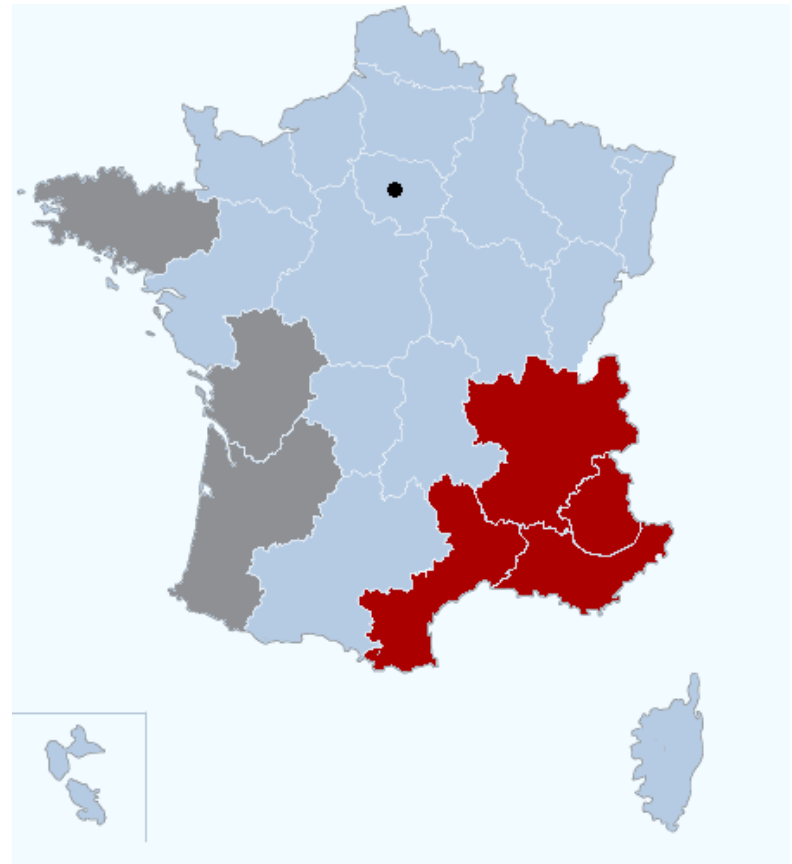
- 22 turistických regionů + 5 zahraničních departmentů (Guadeloupe, Martinik, Fr. Guyana, Reunion, Mayotte) – dle administrativního členění

v absolutním vyjádření

- **Paříž** – hlavně díky zahraničním turistům

v relativním vyjádření

- 1. **Provence-Alpes-Côte-d Azur, Languedoc-Roussillon a Rhône-Alpes**
- 2. **pobřeží Atlantského oceánu, Aquitaine, Poitou-Charentes a Bretañ**



Francouzské regiony

1. Paříž

- jedna z nejvýznamnější svět. metropolí a nejnavštěvovanější město Evropy

Cíle CR:

- **Stavební památky:** Katedrála Notre Dame, Vítězný oblouk, Eiffelova věž, Invalidovna,...
- **Galerie a muzea:** Louvre, centrum G. Pompidou
- Latinská čtvrť, Montmartre, Elysejská pole, ...
- Nedaleký královský zámek Versailles a zábavní park Euro-Disney

- Hlavně krátkodobý CR, poznávací, kongresový, popř. pobyty spojené se služebními cestami



Francouzské regiony

2. Provence a Côte d Azur

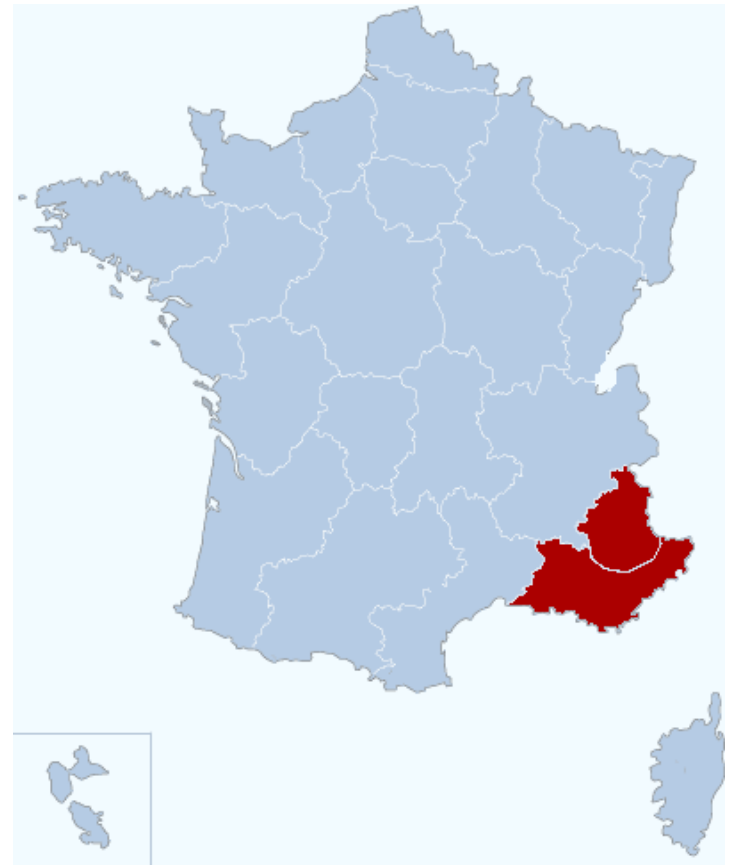
- 2. nejnavštěvovanější lokalita Francie


Provence: leží na levém břehu řeky Rhôny

- Kosmopolitní přístav Marseille a turistické město Aix-en-Provence
- Přírodní park Camargue a kaňon Verdon

Côte d Azur: francouzská riviéra – hlavně přímořská turistika

- Nice, Antibes, Cannes (filmový festival) a St-Tropez





Les Beaux de Provence

Zdroj: CK Alpina



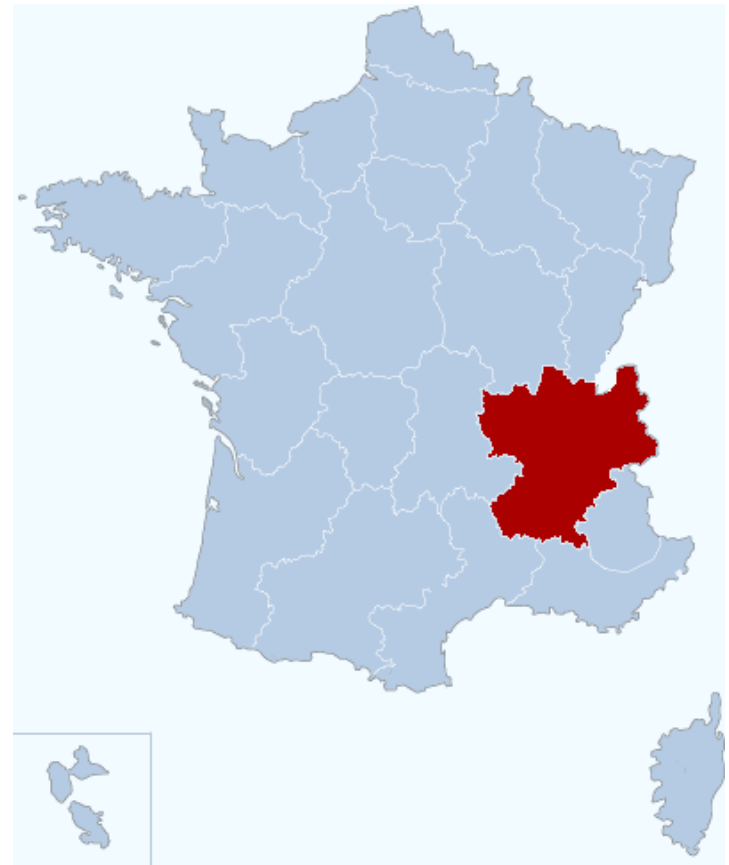




Francouzské regiony

3. Rhône – Alpes

- 3. nejnavštěvovanější region
- Využívá svého přírodního potenciálu – hlavně Alpy – severní Savojské Alpy (Mont Blanc) a jižní masiv Dauphiné
- 2 národní parky – Vanoise a Écrins
- Běžkové a sjezdové lyžování, vysokohorská turistika



Horská střediska

název střediska	charakteristika	sjezdařské tratě	běžkařské tratě	zaměření	počet vleků
Chamonix – Mont Blanc	vysoká nadmořská výška, módní středisko	152 km	42 km	Středně pokročilí, pokročilí, free ride	49
Portes du Soleil	exklusivní středisko pro usedlejší lyžaře	650 km	40 km	univerzální, free ride	220
St-Gervais Megève &	nákladné, v kurzu	300 km	84 km	začátečníci, středně pokročilí	79
La Clusaz	nenákladné, oblíbené mezi místními	132 km	70 km	začátečníci, středně pokročilí	55
La Grand Bornand	nedaleko města Annency	65 km	56 km	začátečníci, středně pokročilí	39
Trois Vallées	Méribel - silný provoz, množství barů a klubů	600 km	90 km	univerzální	200
La Plagne	vhodné pro rodiny s dětmi, olympijská bobařská dráha	210 km	90 km	začátečníci, středně pokročilí	111
Les Arcs	výborné pro sjezd i snowboarding, bez aut ale i bez atmosféry	200 km	45 km	univerzální, free ride	60
Val d'Isère	bezkonkurenční alpské lyžování, bohatý noční život	300 km	24 km	středně pokročilí, pokročilí, free ride	98
Les Deux Alpes	vhodné pro snowboarding, letní ledovcové lyžování, čilý noční život	200 km	20 km	středně pokročilí, pokročilí	59
Alpe d'Huez	snowboardingový park, nejdelší černá sjezdovka, letní ledovcové lyžování	220 km	50 km	univerzální	84

[UK]

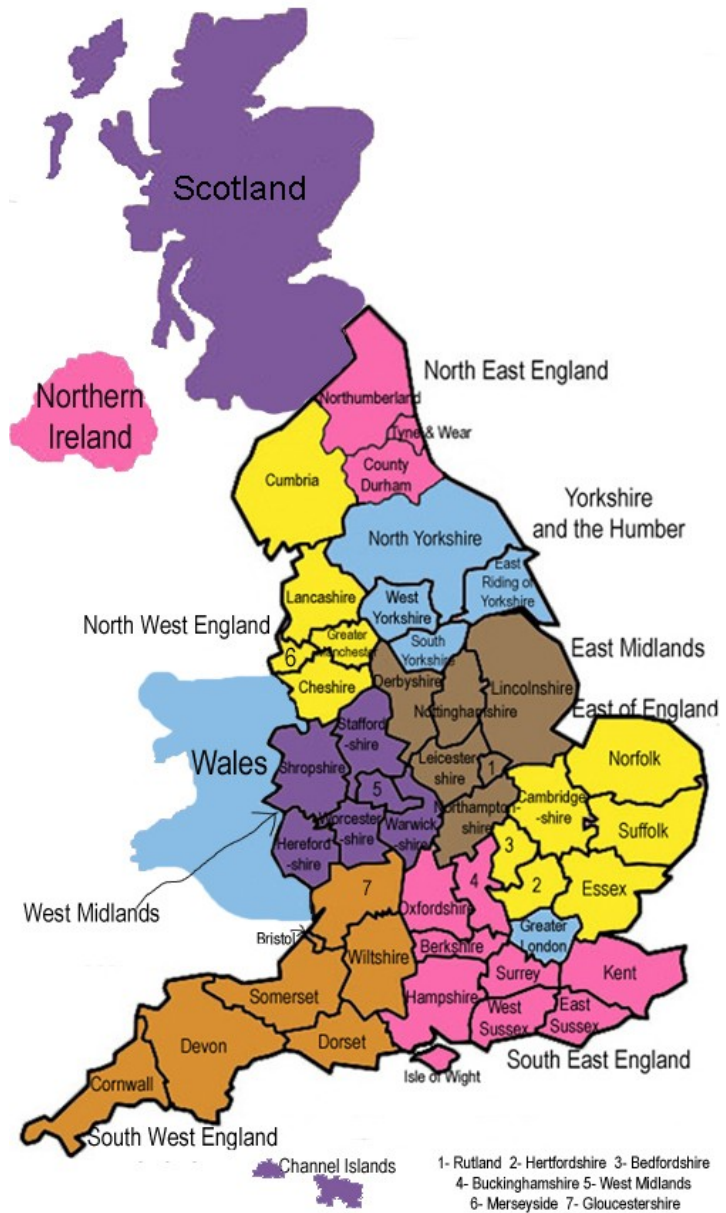
- 8/. místo ve světovém žebříčku návštěvosti (okolo 34 mil. zahr. návštěvníků ročně)
- Vysoce pasivní bilance CR, významná zdrojová země mezinárodního CR
- Významný domácí cestovní ruch, vliv na vybavenost infrastrukturou
- Struktura zahraniční návštěvnosti dominují návštěvníci z USA, Francie, Německa, Irska a Španělska

[UK]

- Přírodní předpoklady průměrné, klimatické podmínky omezují využitelnost moře (jižní pobřeží – domácí ČR)
- Venkov – přeměněná kulturní krajina, téměř bez lesů,
- Nejatraktivnější řídce osídlené oblasti – Skotsko, Wales, Severní Irsko a skalnaté pobřeží
- Kulturní složka převažuje nad přírodní – historická města, katedrály, hrady, muzea a galerie

UK – návštěvnost regionů

	Příjezdy	%	Přenocování	%
Total England	27 590	84,3	235,3	86,1
London	15 590	47,7	101,1	37,0
North East	650	2,0	5,8	2,1
North West	2 610	8,0	19,8	7,2
Yorkshire	1 240	3,8	12,7	4,6
West Midlands	1 670	5,1	13,6	5,0
East Midlands	1 050	3,2	8,8	3,2
East of England	2 090	6,4	17,4	6,4
South West	2 230	6,8	20,0	7,3
South East	4 320	13,2	36,0	13,2
England Unspecified	50	0,2	0,3	0,1
Scotland	2 730	8,4	26,4	9,6
Wales	1 140	3,5	9,0	3,3
Northern Ireland	330	1,0	1,7	0,6



[Londýn]

- Především centrum – West End - Trafalger Square, Soho, Piccadilly Circus, Leicester Square či Regent`s St.
- Ve zdejších čtvrtích St. James`s a Westminster nalezneme 10 Downing St., budovu Parlamentu, Big Ben, Westminsterské opatství a Buckinghamský palác.
- Z dalších – City (finanční centrum, Tower, katedrála St. Paul), East End (multikulturní čtvrť), South London (British Airways London Eyes , Tate Modern gallery, Wimbledon a Greenwich)

South East England

- Přímořská letoviska – Brighton, Hastings, Eastbourne
- Canterbury (katedrála), Oxford (univerzitní kampus), Windsor (hrad, sídlo královské rodiny) a Eton (Eton College), případně hrady Leeds Castle, Hever Castle a Dover Castle



Bryher

Tresco

St Martin's

Samson

St Mary's

Hugh
Town

St Agnes





James Grant Photography ©







[Pořadí návštěvnosti měst]

1. Londýn (15,5 mil.)
2. Edinburgh (1,3 mil.)
3. Manchester (0,9 mil.)
4. Birmingham (0,8 mil.)
5. Glasgow (0,7 mil.)
6. Liverpool (0,6 mil.)
7. Oxford (0,4 mil.)
8. Bristol (0,4 mil.)
9. Cardiff (0,3 mil.)
10. Cambridge (0,3 mil.)

Německo

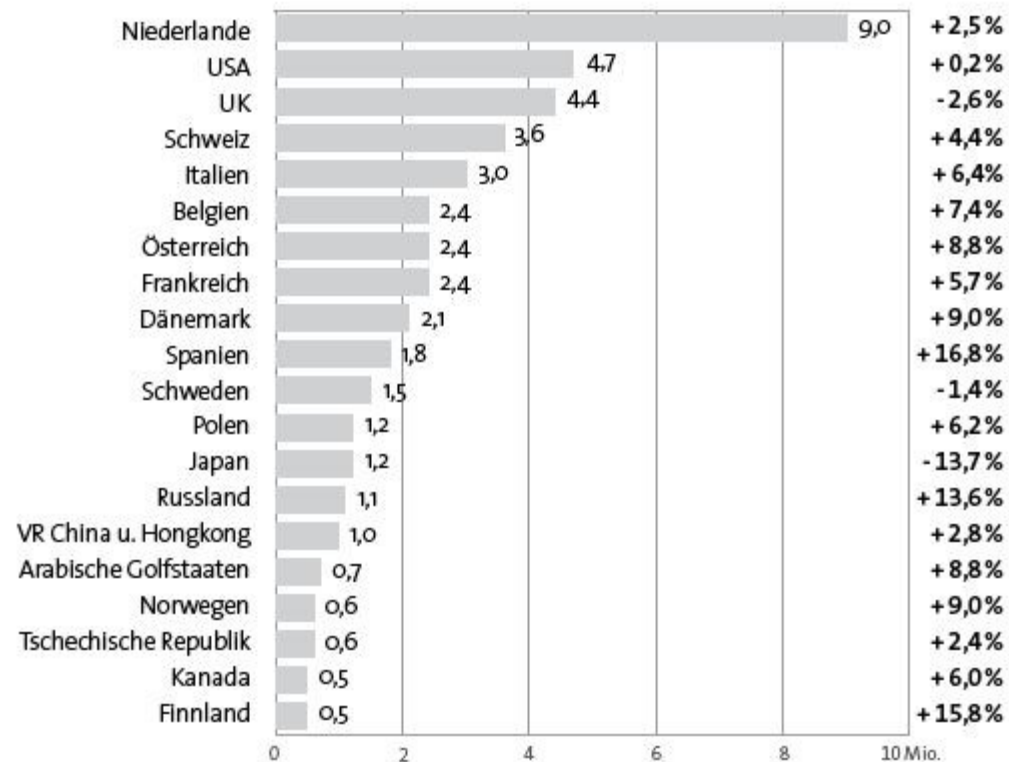
- Spolková republika Německo (SRN) je federací 16 spolkových zemí ležící ve střední Evropě
- Po Rusku druhý nejlidnatější stát Evropy (82,5 mil.)
- Hospodářsky je nejsilnější ekonomikou Evropy
- Velmi dobrá dopravní poloha

Německo v mezinárodním CR

- V počtu příjezdů zahr. turistů je Německo v Evropě na 4. místě za Fr., Šp., It., ve světě na 7. místě (WTO 2015)
- V příjmech z mezinárodního CR je její postavení totožné
- Výdaje v mezinárodním cestovním ruchu – 1. místo v Evropě i ve světě (vliv depreciaace dolaru)
- Hluboce pasivní bilance v zahraničním cestovním ruchu – nejvyšší v Evropě (Tourism statistics 2000)
- Zahraniční návštěvnosti dominují sousední země (Nizozemí, USA, Velká Británie, Švýcarsko, Itálie, Belgie a Francie)
- Nicméně, velmi silný domácí CR – 90 %

Top 20-Quellmärkte für Deutschland nach Übernachtungen 2007

Deutschland hat eine Vielzahl von Quellmärkten



Quelle: Statistisches Bundesamt 2008 (4)

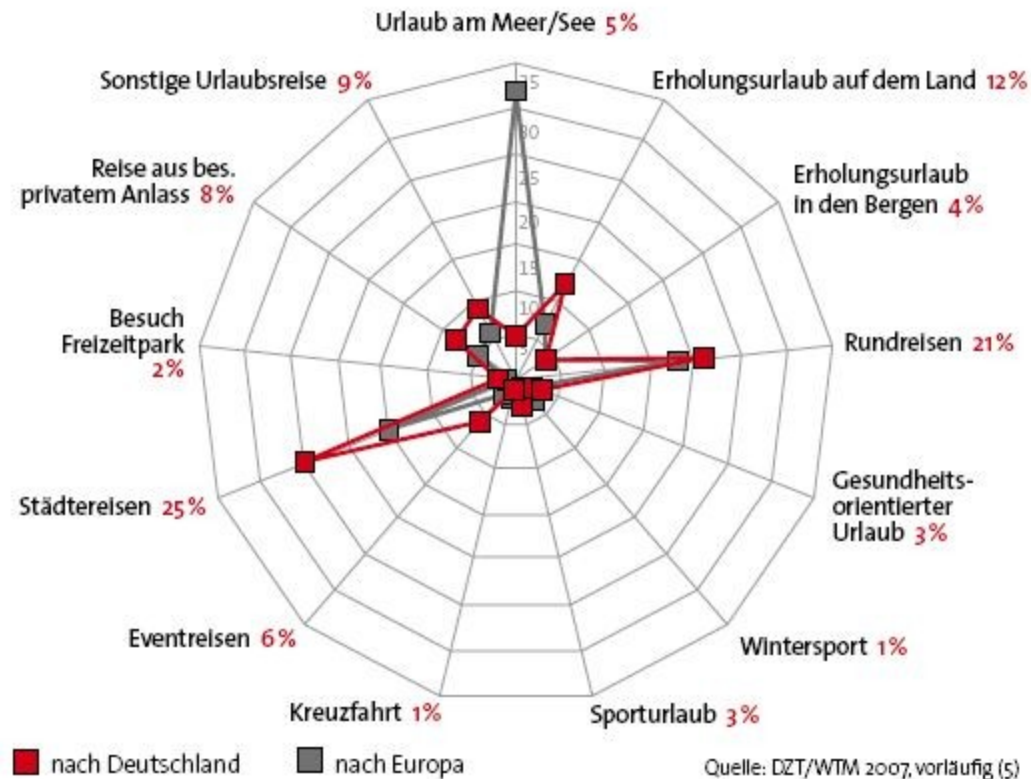
Německo – základní přírodní předpoklady

- Příznivá poloha ve střední (západní) Evropě při Baltském moři
- Mírné klima, na severu oceánské
- Rozmanitý povrch, zvedá se od nížin na severu až k velehorské bariéře Alp na jihu
- 4 velké geografické oblasti:
 - Severoněmecká nížina
 - Široké pásmo Středoněmecké vysočiny
 - Bavorská plošina
 - Úzký lem výběžků Alp podél rakouských hranic
- Území bohaté na řeky a jezera (Rýn, Iller, Isar, Inn, Mohan, Labe, Bodamské jezero, Chiemské jezero, Starnberské jezero, Ammersee, atd.)



Ranking der Motivation von Urlaubsreisen der Europäer nach Deutschland 2007

Deutschland hat seine Stärken 2007 bei den Städte-/Event- und Rundreisen





Německo – základní kulturní předpoklady

- Řada historických památek z různých vývojových epoch
- Středověké hrady (na březích Mosely, podél Rýna)
- Hrady a hradní rozvaliny (Heidelberg, Wartburg)
- Zámky (Neuschwanstein, Hohenzollern, Schwerin)
- Lidové slavnosti (slavnosti masopustu, pivní slavnosti, bavorské slavnosti mužských lidových tanců)
- Architektonické památky, chrámy a kláštery, historická centra měst

Hohenzollern Castle, Zimmern



Hohenzollern Castle, Zimmern

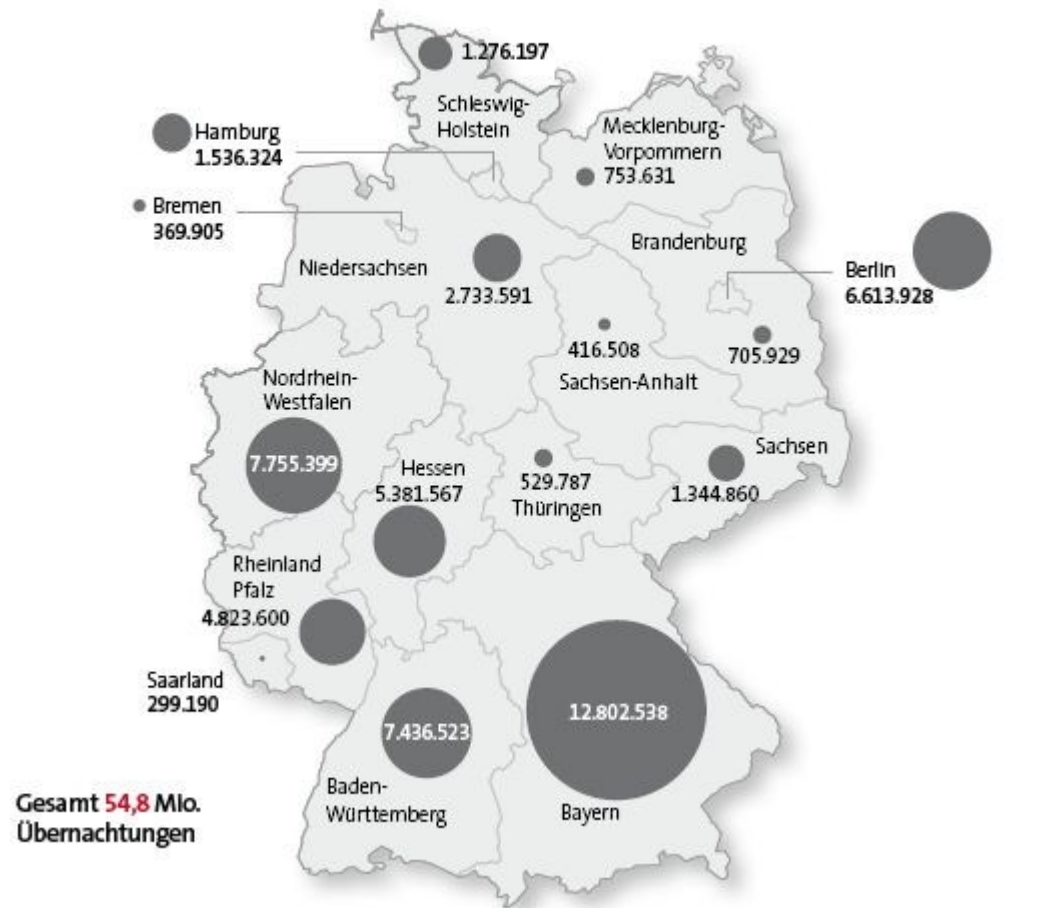


UNESCO World Heritage



Německo

Ausländerübernachtungen 2007 in Deutschland nach Bundesländern



Quelle: Statistisches Bundesamt 2008 (4)

Německo

	Overnight stays by foreign visitors 2006	06/05 (%)	Overnight stays by foreign visitors as percentage of total o/n stays	Proportion of total overnight stays in Germany (%)
Bavaria	12,054,852	9.5	16.1	22.8
North Rhine-Westphalia	7,740,167	8.9	19.7	14.6
Baden-Württemberg	7,260,638	10.5	17.8	13.7
Berlin	5,925,193	17.9	37.2	11.2
Hessen	5,441,170	6.9	21.0	10.3
Rhineland-Palat.	4,856,122	2.6	24.4	9.2
Lower Saxony	2,604,831	5.8	7.5	4.9
Hamburg	1,561,569	19.1	21.8	2.9
Saxony	1,326,602	13.5	8.1	2.5
Schleswig-Holstein	1,225,444	11.1	5.3	2.3
Mecklenburg-WP	695,505	7.6	2.8	1.3
Brandenburg	665,648	12.3	7.0	1.3
Thuringia	530,940	4.6	6.1	1.0
Saxony-Anhalt	424,276	25.4	6.6	0.8
Bremen	349,080	14.6	23.8	0.7
Saarland	285,336	6.2	13.0	0.5


Bavorsko

- Největší koncentrace v podhůří a ve vysokohorské oblasti Alp (Obersdorf, Garmisch)
 - Chiemsee, Ammersee a Starnbergsee
 - Berchtesgadenský národní park
 - Lázně (Bad Reichenhall)
- Historická města
 - Řezno, Norimberk, Pasov, Augšpurk
 - Hlavní město Mnichov (letiště, filmová studia Bavaria-Filmstudios, trh s potravinami, Olympijské centrum, Německé muzeum, Pinakotéka, zahradní pivnice, Anglická zahrada)
 - Hrady, zámky, kláštery (Neuschwanstein, Hohenschwangau, klášter Weltenburg)
- Východní Bavorsko - Národní park Bavorský les



Bádensko-Würtembersko

- Bodamské jezero
- pohoří Schwarzwald - nejrozsáhlejší oblastí rekreace i pěší turistiky v zemi
- Hornorýnská nížina - zámek Hohenzollern a města Freiburg in Breisgau (katedrála), největší německé lázně Baden-Baden, Karlsruhe (zámecký areál), univerzitní město Heidelberg (zřícenína hradu) nebo Heilbronn
- Hlavním městem spolkové země je Stuttgart (Státní opera, Státní galerie, muzikály, Cannstatter Wasen, Automobilové muzeum Daimler Benz a Porsche, Botanická zahrada)



Severní Porýní – Vestfálsko

- známé spíše jako průmyslový region (Porúří)
- cestovní ruch se soustřeďuje především do Kolína nad Rýnem (město médií, katedrála - UNESCO, karnevalový císařský hrad) a Cách, popř. Bonn, Münster, Essen a menší historická městečka
- Nejvýznamnější rekreační oblastí země je oblast Saurland a pohoří Rothaar



Rakousko

- Rozloha: 83 870 km² (srovnatelná s ČR)
- Hlavní město: Vídeň (žije zde 1/5 obyvatel země)
- Počet obyvatel: 8 192 880 (červenec 2006)
- Tři velké přírodní oblasti: alpská soustava, východní nížiny a vysočiny podél hranic s ČR
- 60% území Rakouska tvoří hory

AUSTRIA
 0 km 25 50 75 km
 GEOATLAS® - © 2002 Graphi-Ogre

- National Capital (2,060,000 in 95)
- over 200,000
- over 100,000
- over 50,000
- other main city
- other city



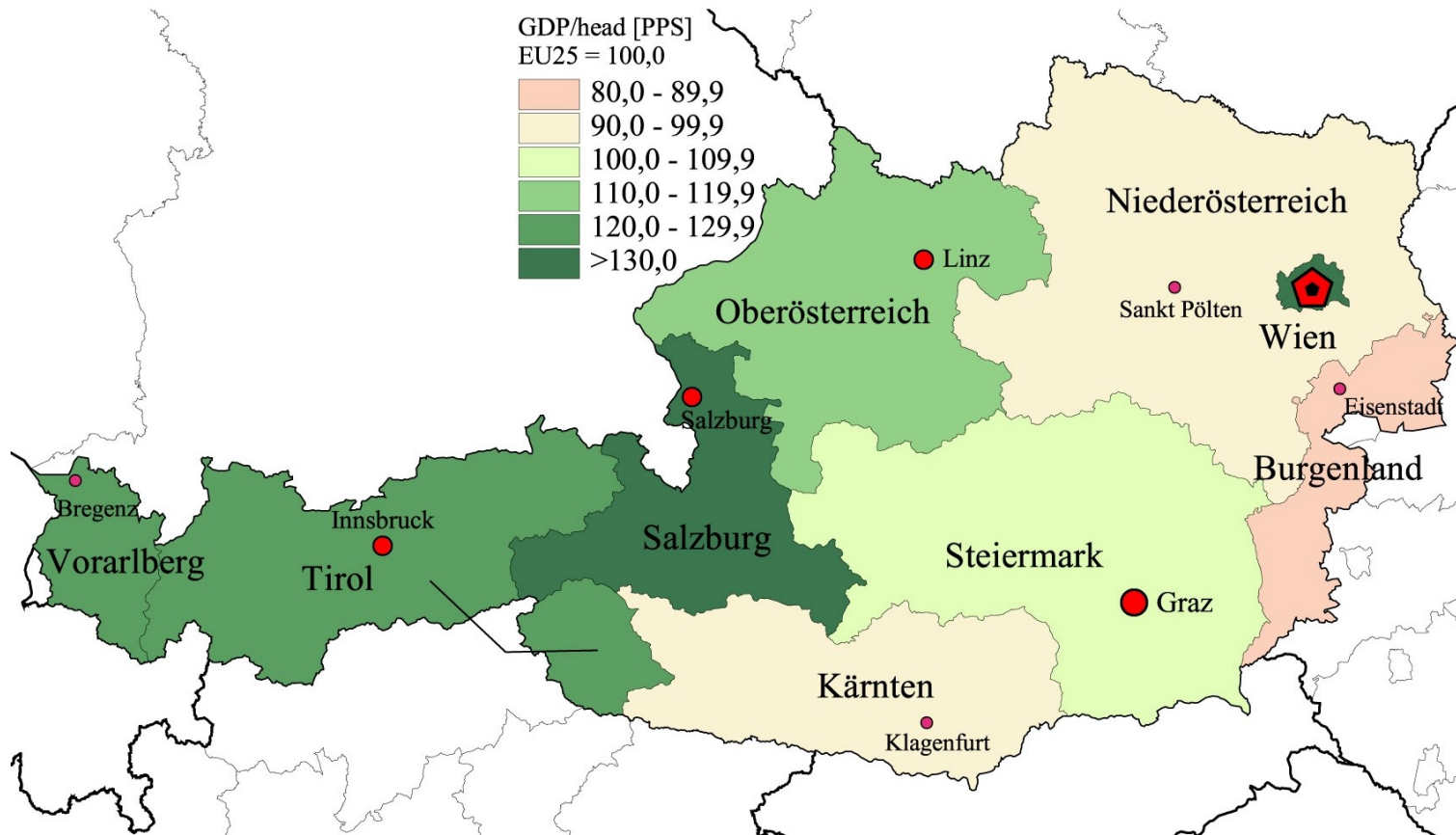
Rakousko – formy CR

- **Kulturní** – bohatá kulturní historie, nejvíce však Rakousko proslulo v hudbě (J. Haydn, J. Strauss, W. A. Mozart, F. Schubert)
- Vídeňská státní opera, hudební festivaly (Salzburský, Wagnerův /Bayreuth/, Vídeňský)
- Světoznámý psychiatr Sigmund Freud
- Lidová kultura se rozvíjí zvláště v Tyrolsku, kde je podporována zemskou vládou
- 1/3 obyvatelstva žije na venkově

Rakousko – formy CR

- **Turistika** - rozmanitost rakouské krajiny poskytuje vhodné prostředí pro všechny druhy turistiky. Od Panonské nížiny na východě přes půvabně zvlněnou předalpskou krajinu až po vysokohorské túry na západě, či mírnou pahorkatinu Dolního Rakouska a Štýrska.
- **Sportovní CR** – lyžařské, ledovcové areály a sjezdovky, množství cyklotras (10 000 km), alpské řeky (rafting), hory (horolezectví) poskytují bohaté sportovní vyžití.
- **Poznávací CR** – města (Vídeň, Salzburg), NP (celkem 5), vodopády (Alpské, Krimelské), Alpy, pamětihodnosti
- **Kongresový CR** – Rakousko patří již několik let mezi vedoucí hostitelské země v kongresovém CR.
- **Lázeňský CR** – minimálně 80 významných lázeňských míst a řada dalších klimatických center.
- a další...

Rakousko



Rakousko

Bundesländer-Verteilung (Basis: Nächtigungen)

Burgenland	2,2%	Steiermark	8,2%
Kärnten	10,3%	Tirol	34,9%
Niederösterreich	5,1%	Vorarlberg	6,5%
Oberösterreich	5,5%	Wien	7,8%
Salzburg	19,5%		

Tyrolsko

- Horský ráz krajiny, intaktní příroda, kvalitní turistická infrastruktura
- Centrem regionu je Innsbruck
- Hory
 - masiv Ötztalských Alp (středisko Sölden, údolí Pitztal),
 - Stubaiské Alpy (Stubaital),
 - Zillertalské Alpy (Hintertux) a
 - Kitzbühelské Alpy (středisko Kitzbühel).



Salzbursko

- Národní park Hohe Tauren
- Střediska Kaprun / Zell am See, Lungau, Pinzgau, ...
- Město Salzburg – druhé nejnavštěvovanější město v Rakousku
- Dalšími turistickými atrakcemi regionu jsou Grossglocknerská vysokohorská silnice, Krimmlské vodopády, Salzkammergut

Korutany

- vysoká koncentrace ledovcových jezer
- turisticky intenzivně využívaným patří hlavně Wörther See, Ossiacher See a Millstätter See
- na hranici s Tyrolskem a Salcburskem se tyčí nejvyšší hora Rakouska (Grossglockner 3798 m)
- Mölltalský ledovec

Ostatní regiony

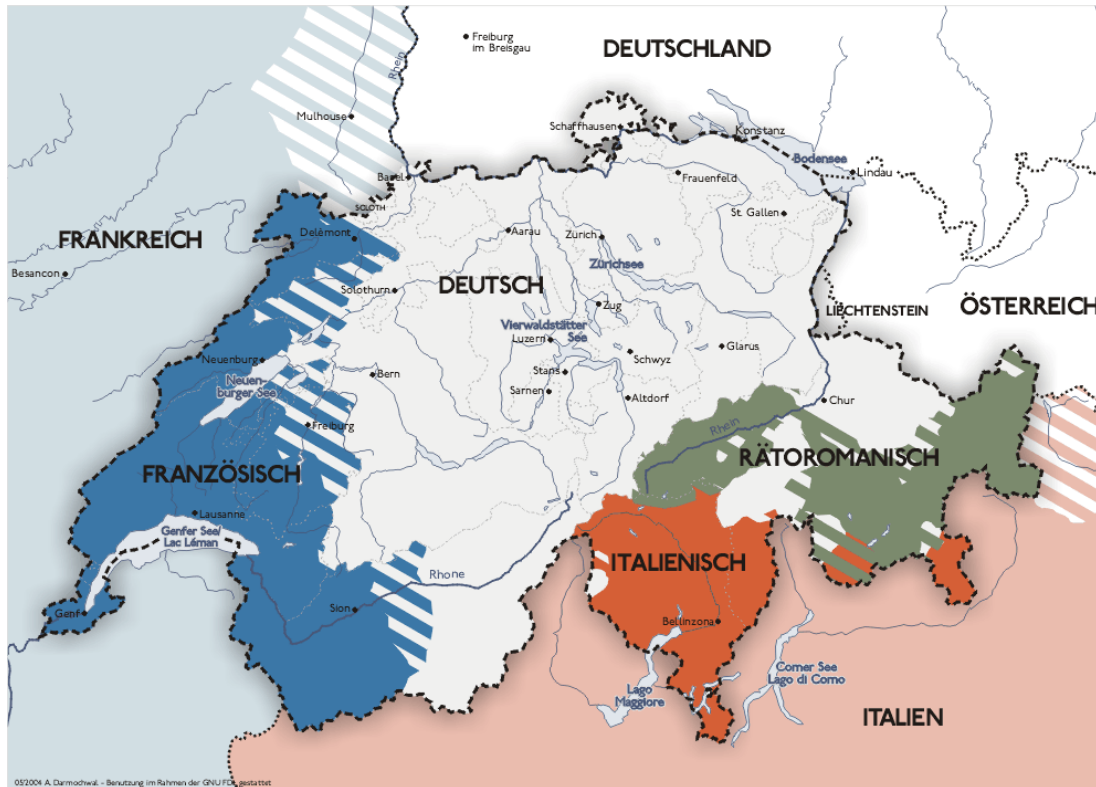
- Štýrsko - různé typy krajin - ledovcové pláně v oblasti Dachsteinu i vinice jižně od Štýrského Hradce
- Vorarlbersko – Bodamské jezero, Bregenz
- Horní Rakousy – sever hornatý a lesnatý (Mühlviertel), jezera při hranici se Salzburgem (Mondsee, Traunsee, Wolfgangsee), jih lázeňství (Bad Ischl) a Hallstatt
- Dolní Rakousy – Waldviertel, Weinviertel, kláštery v Melku a St. Pöltenu
- Burgundsko – Neziiderské jezero

Švýcarsko

- 70 % území horský až velehorský charakter (60 % Alpy, 10 % vápencové pohoří Jura)
- 30 % území – Švýcarská plošina Mittelland
- největší řeky – Rýn, Rhona, Ticino, Inn
- jezera – přes 2000, většina ledovcového původu
- největší jezera – Bodamské, Curyšské, Vierwaldstätterské, Ženevské (využití spíše pro vodní sporty než pro koupání)
- Podnebí při hranici s Itálií (Ticino) má určité středomořské rysy (včetně subtropické vegetace)
- Horská střediska se kromě sportů využívají také jako klimatické lázně.

Švýcarsko

- Vícejazyčná země



Graubünden

- největší rekreační oblast, asi 150 údolí, asi 1000 vrcholů Alp, velký počet jezer
- lázeňská města, střediska zimních sportů (St. Moritz)
- jediný národní park Engadin
- města – Arosa, Davos, Scuol, Klosters



Turistické regiony

Valais (Wallis)

- Aletschký ledovec (UNESCO)
- středisko Zermatt – pohyb ne autem nebo busem, jen elektromobily a koňmi
- města – Saas-Fee, Crans-Montana, Leukerbad

Berner Oberland

- v Bernských Alpách
- střediska – Interlaken, Grindelwald, Wengen, Lenk-Simmental
- ledový palác a nejvýše postavená železnice na Jungfrauoch
- hory – Eiger, Mönch, Jungfrau
- jezera – Thenersee, Brienersee



Turistické regiony

Ženevské jezero

- Alpská panoramata X jižní vegetace s vinicemi
- středisko Lausanne (sídlo MOV a OM)
- vinařské vesničky – středověká historie
- lázně – Montreux, Vevey, Yverdon-Les Bains

Zentralschweiz

- město Luzern
- švýcarská stezka
- pověsti o Vilému Tellovi
- vrcholy Rigi, Pillátus (na něj nejprudší ozubená lanovka)
- sportovní střediska – Engelberg, Andermatt, Melchsee-Frutt



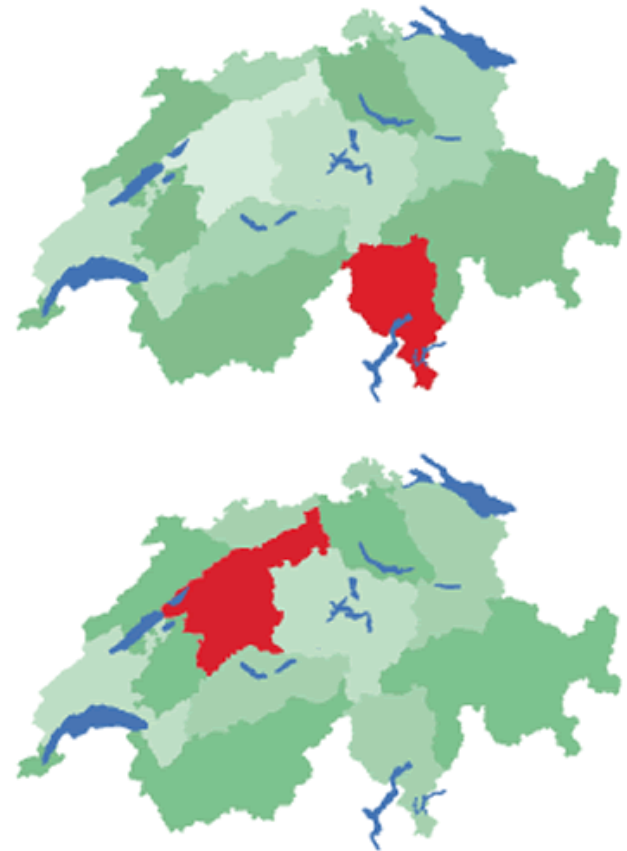
Turistické regiony

Ticino

- jižní strana Alp
- středisko Bellinzona (UNESCO)
- jezera s vegetací subtropickou – Lago Lugano, Lago Maggiore

Schweizer Mittelland

- hlavní město Bern (historické centrum v UNESCO)
- Emmental – výroba sýrů



Ostatní regiony

- Ženeva – kosmopolitní město, nejmenší z velkých metropolí
- Neuenburg/Jura - výroba švýcarských hodinek, vápencové pohoří Jura
- Ostschweiz/Liechtenstein - klášter v St. Gallenu (UNESCO), polokanton Appenzell – neobvyklá architektura, lidové zvyky
- Historická města – Zürich, Basilej, Fribourg

Ostatní země západní Evropy ke zkoušce

- Irsko
- Benelux
- Polsko
- Slovensko
- Slovinsko