

Regionální geografie východní Evropy

Martin Šauer

Litva

- Necelé 2 mil. zahraničních návštěvníků ročně
- Největším zdrojovým trhem je pro Litvu Německo, následované Polskem, Běloruskem, Ruskem a Velkou Británií.
- Rozlohou i počtem obyvatel převyšuje ostatní pobaltské státy.
- Hlavní město Vilnius (585 tis.)



Kurská kosa



Palanga





NP Aukštaitijos

NP Aukštaitijos

- pokrývá severní a východní část Litvy,
- zvlněný terén pokrývají hluboké lesy s takřka neporušenou přírodou plnou jezer a rybníků
- Aukštaitija je nejvýznamnější etnografickou oblastí Litvy
- do současnosti se dochovalo více než 40 „živých“ vesnic, které jsou obrazem života a etnokulturním dědictvím Litvy.





Kaunas

- Bohaté na architektonické památky
 - Kaunaský hrad ze 13. stol.,
 - barokní radnice s 53 m vysokou věží,
 - katedrála sv. Petra a Pavla (největší gotická stavba v Litvě),
 - několik dalších zajímavých kostelů.
- V Kaunasu je také velké množství muzeí



Vilnius

Hora Křížů



NAK
TIS

Trakai



Lotyšsko

- Lotyšsko je malý stát, který má mnoho společných znaků s oběma sousedními republikami, Estonskem na severu a Litvou na jihu.
- Největším městem Lotyšska je hlavní město Riga (860 tis. obyvatel).
- 1,5 mil. zahraničních návštěvníků
- 600 let pod německým vlivem, blíže k Estonsku
- Členem eurozóny

Riga (UNESCO)


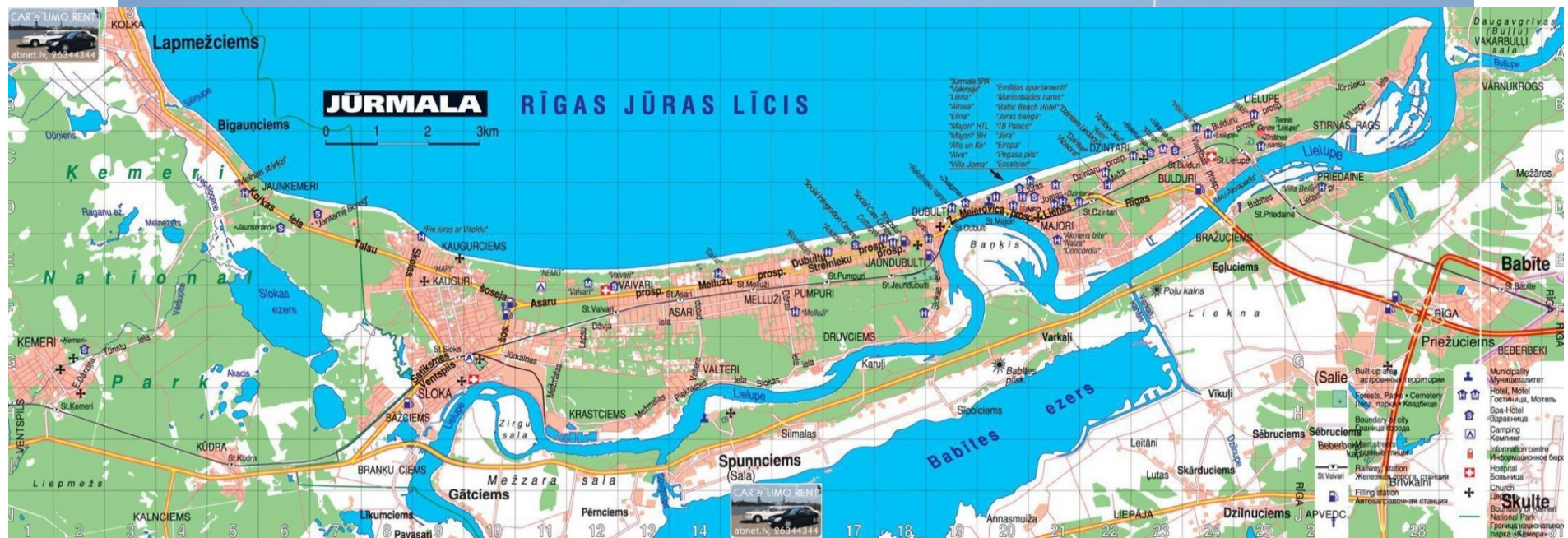




dlouhá lanovka, visící 40 metrů nad hladinou Gauji.



Letovisko Jūrmala



Ķemeri National Park



Estonsko

- Estonsko je počtem obyvatel (1,4 milionu) i rozlohou (45 100 m²) nejmenší z pobaltských republik.
- Hlavním městem země je Tallinn s necelým půl miliónem obyvatel.
- Pobřeží Estonska je velmi členité s mnoha ostrovy, které zabírají cca 1/10 plochy země.
- Estonsko je nížinatá země a jeho průměrná nadmořská výška činí 50 m
- Estonské území bylo v minulosti několikrát přerozdělováno a podmaňováno jinými národy (Kyjevská Rus, Dánsko, Švédsko, němečtí rytíři, Rusko, Německo, SSSR), což mělo značný vliv na jeho vývoj a také kulturu.



Tallin







Atraktiivne ja kontaktiderohke välireklaam Pärnu rannas suvel 2012!


Vilsandi National Park





ESTONIA

- ★ National capital
- Major city
- Town, village
- ✈ Major airport
- International boundary
- Main road
- Secondary road
- - - Railroad



Soomaa National Park



Bulharsko

- Ve srovnání s Českou republikou je rozlohou o dvě pětiny větší republikou.
- V současné době žije v Bulharsku 7,5 mil. obyvatel, hustota zalidnění je poměrně nízká kolem 72 obyv./km²
- Rozhodujícím lokalizačním faktorem jsou **přírodní podmínky**. I přes relativně velkou geografickou odlehlost má Bulharsko dobrý potenciál pro **přímořský cestovní ruch**.
- Druhým významným prvkem přírodních předpokladů cestovního ruchu jsou **horské oblasti**.
- Kulturně-historické památky nedosahují úrovně přírodních předpokladů. Přesto v zemi nalezneme bohatou směsici památek ovlivněnou kulturními vlivy původních vládců (**antická a thrácká, řecko-byzantská, osmanská kultura**).


SERBIA AND
MONTENEGRO

MACEDONIA







Zlaté Písky



Sozopol



Nesebar



Rila



Musala



















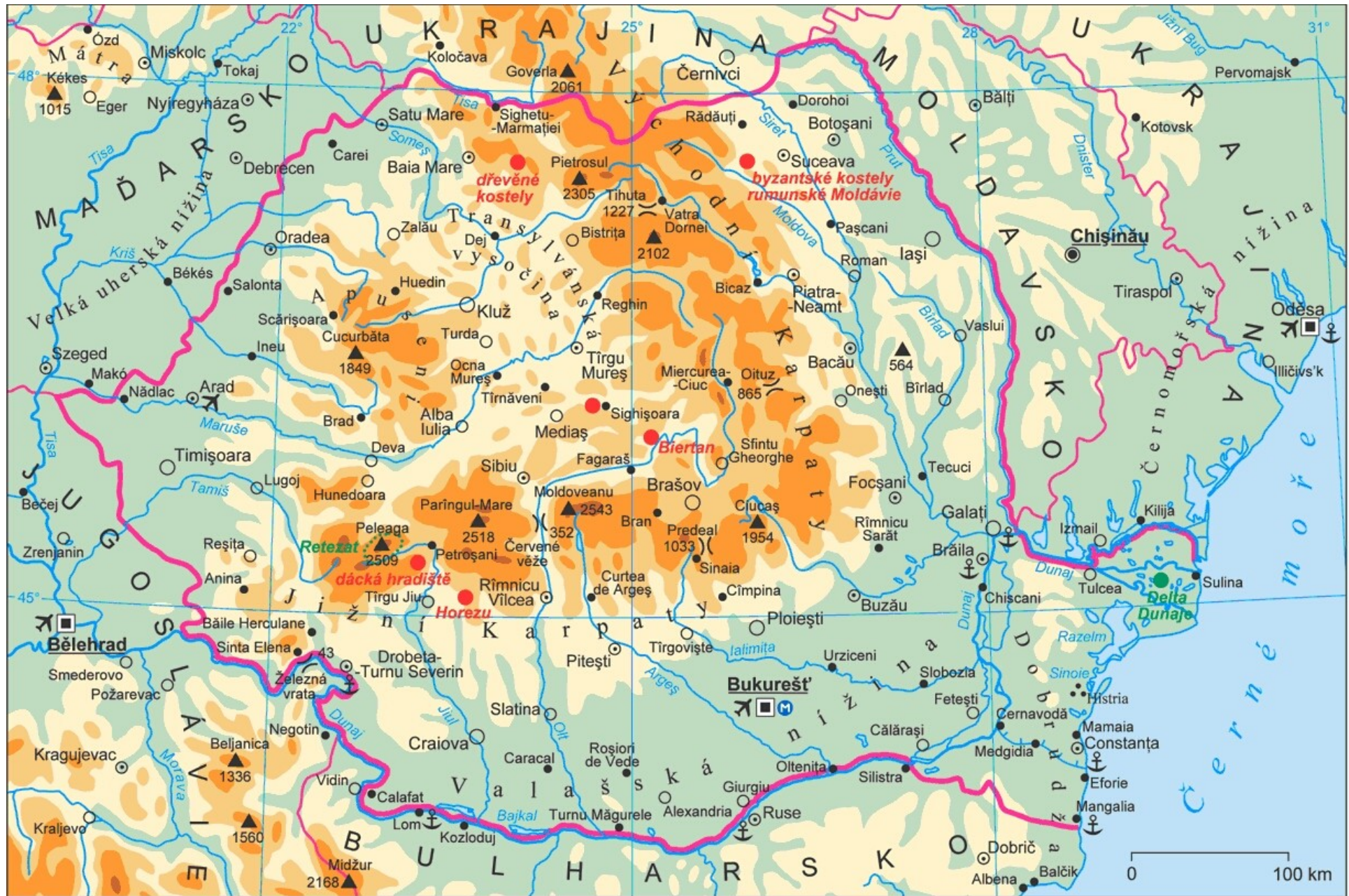
Kovachevica

Chrám Alexandra Něvského



Rumunsko

- celkový počet obyvatel Rumunska činí 21,6 mil. obyvatel,
- hustota zalidnění je nižší než v České republice
- Rumunsko má v podstatě příznivé přírodní předpoklady pro rozvoj cestovního ruchu. Disponuje jak mořským pobřežím (Černé moře), tak rozlehlým pohořím (Karpaty).
- Přírodní bohatství země je chráněno v 8 národních (např. Retezat, Rodna, Maramureș, Calimani) a 4 přírodních parcích (Apuseni, Ceahlau).
- Kulturně-historický potenciál země je povětšinou malý. Výjimkou jsou historická města, z nichž některá jsou na seznamu UNESCO. Jde například o historické centrum města Sighișoara, středověké město Sibiu či Temešvár (vlivy západoevropské kultury) a Brašov.



Sighișoara

Segešvár

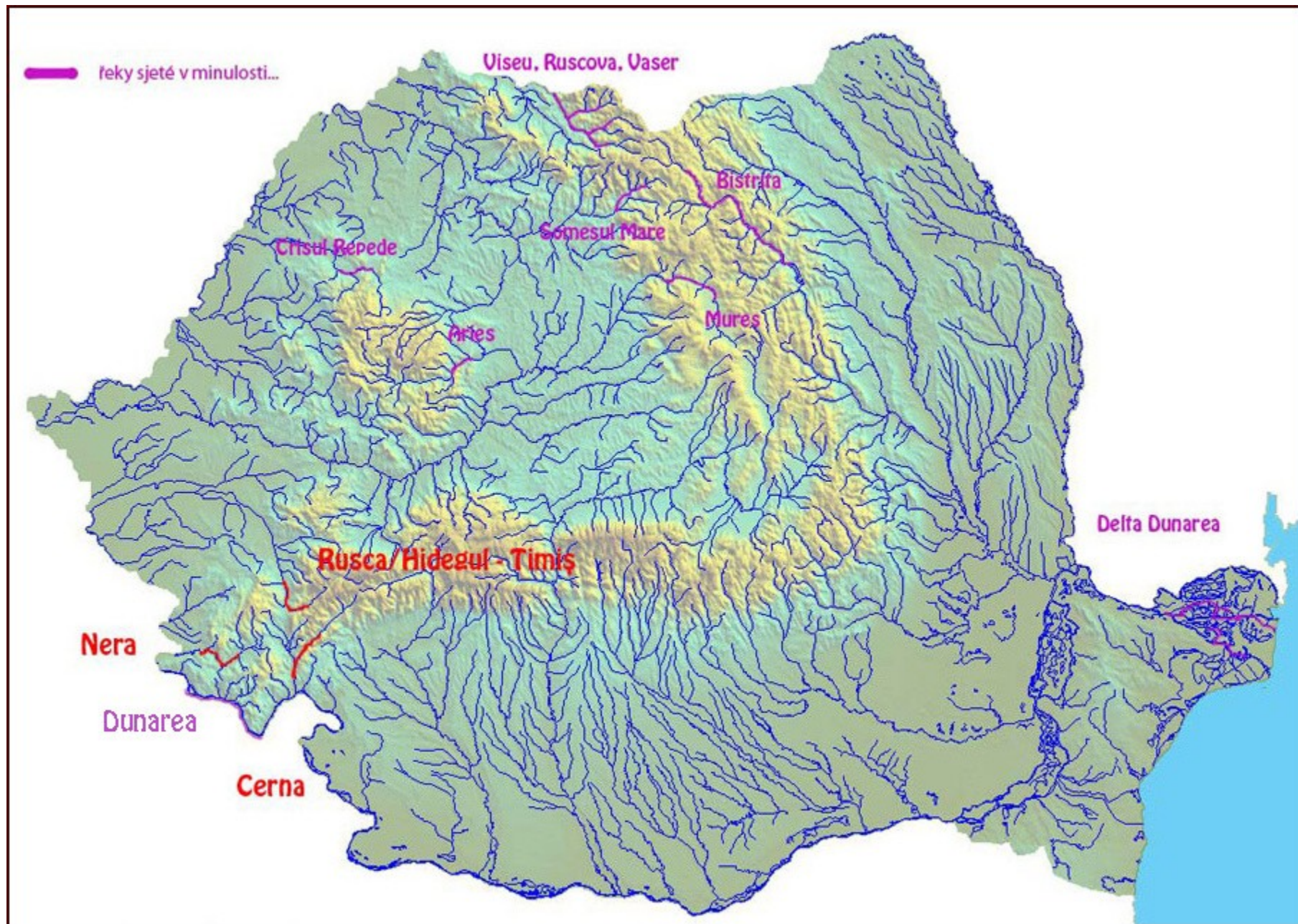


Sibiu




Braşov









Mamaia





Eforie Nord a Sud

Mangalia



Fagaraš







Rodna



Apuseni





© A.Gospić







V. Vujisić







..... Daytonská linie

