




# NÁRODNÍ PARKY ČESKÉ REPUBLIKY

69 000 ha	1.		2.		3.		4.	
36 300 ha								
7 900 ha								
6300 ha								
1963								
1991								
1991								
2000								
Rok založení								
Rozloha								

## CHKO a NP ČESKÉ REPUBLIKY

Zdroj: <http://gymnaziumhranice.cz/soubory/predmety/ProjektZemepis/TEMPLATE/images/mapachkocisla2.gif>

Beskydy	České středohoří	Kokořínsko	Orlické h.	Ždárské vrchy
Bílé Karpaty	Český kras	Křivoklátsko	Pálava	Železné h.
Blaník	Český les	Labské pískovce	Poodří	KRNAP
Blanský les	Český ráj	Litovelské Pomoraví	Slavkovský les	NP Šumava
Brdy	Jeseníky	Lužické h.	Šumava	NP Podýjí
Broumovsko	Jizerské hory	Moravský kras	Třeboňsko	NP České Švýcarsko

