

# **Urbanismus venkova**

Rozvoj venkova jaro 2020

# Definice kulturního dědictví

- Souhrn jedinečných hodnot hmotné a nehmotné povahy vzniklých historickým vývojem civilizačního procesu v podmínkách konkrétního společenského i environmentálního prostředí.
- Komplex hmotných a nehmotných prvků vzniklých postupným vývojem osídlení, tradic plynoucích z charakteru místa a na místo navázaných.
- **Zákon 20/1987 Sb.**
  - nemovitě a movité věci, popřípadě jejich soubory:
    - a) které jsou významnými doklady historického vývoje, životního způsobu a prostředí společnosti od nejstarších dob do současnosti, jako projevy tvůrčích schopností a práce člověka z nejrůznějších oborů lidské činnosti, pro jejich hodnoty revoluční, historické, umělecké, vědecké a technické,
    - b) které mají přímý vztah k významným osobnostem a historickým událostem

# Subjektivní hodnota

- *„Subjective value is defined as the importance which a good or a complex of goods has for the welfare of a person.“*  
E. Böhm-Bawerk
- *„Value is thus nothing inherent in goods, no property of them, nor an independent thing existing by itself. It is a judgement economizing men make about the importance of the goods at their disposal for the maintenance of their lives and well-being. Hence value does not exist outside the consciousness of men“*  
Carl Menger

# Vlastnictví

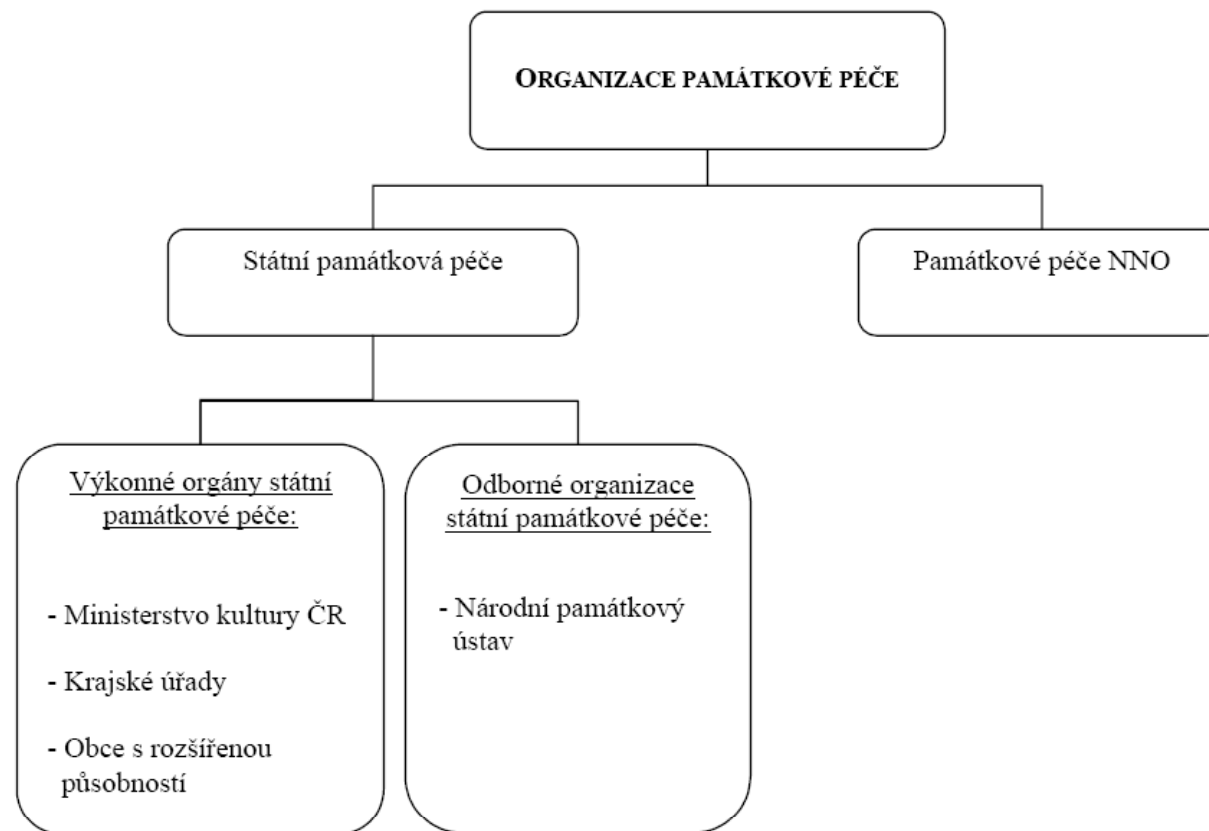
- Typy
  - Soukromé
  - Veřejné
    - Státní
    - Samosprávné
  - Společenské
- Stupně
  - Usus
    - právo užívat danou věc
  - Usus fructus
    - právo užívat danou věc i užívat plody, které přináší
  - Abusus
    - vlastník může věc prodat, darovat, opustit či zničit

# Vývoj vlastnické struktury lesů ČR

Kategorie lesů/rok	% výměry všech lesů v ČR							
	1850	1920	1945	1950	1960	1990	2000	2010
Státní lesy	2,5	3,6	18,3	70,1	74,2	95,8	63,1	60,1
Obecní lesy	9,1	10,0	14,9	16,6	14,2	0,0	13,6	16,5
Družstevní lesy (JZD)	0,0	1,9	1,7	3,2	8,6	4,1	0,9	1,2
Církevní lesy	8,0	7,9	6,1	0,0	0,0	0,0	0,0	0,0
Nadační lesy	1,7	0,8	0,9	0,0	0,0	0,0	0,0	0,0
Šlechtické lesy	21,0	0,0	0,0	0,0	0,0	0,0	0,0	0,0
Soukromé lesy	57,7	75,8	58,1	10,1	3,0	0,1	22,1	22,2

Vlastnictví Ownership		Porostní plocha Area of forest stands	
		(ha)	%
Státní lesy State forests		1 552 603	59,74
z toho of which	LČR, s. p.	1 306 187	50,25
	Vojenské lesy a statky ČR, s. p.	124 177	4,78
	MŽP (NP) Ministry of the Environment (National Parks)	94 670	3,64
	krajské lesy (střední školy aj.) Regional forests (secondary schools and other)	1 648	0,06
	ostatní Other	24 724	0,95
	MŽP (AOPK) Ministry of the Environment (Nature Conservation Agency of the Czech Republic)	1 198	0,05
Právnícké osoby Legal persons		76 439	2,94
Obecní a městské lesy Communal and municipal forests		438 096	16,86
Lesy církevní a náboženské společnosti Forests owned by church and other religious entities		1 502	0,06
Lesní družstva Forest cooperatives and associations		30 494	1,17
Lesy ve vlastnictví fyzických osob Forests owned by individuals		500 002	19,24
Ostatní (nezařazené) lesy Other forests (not listed elsewhere)		4	0,00
CELKEM Total		2 599 142	100,00

# Organizační schéma památkové péče

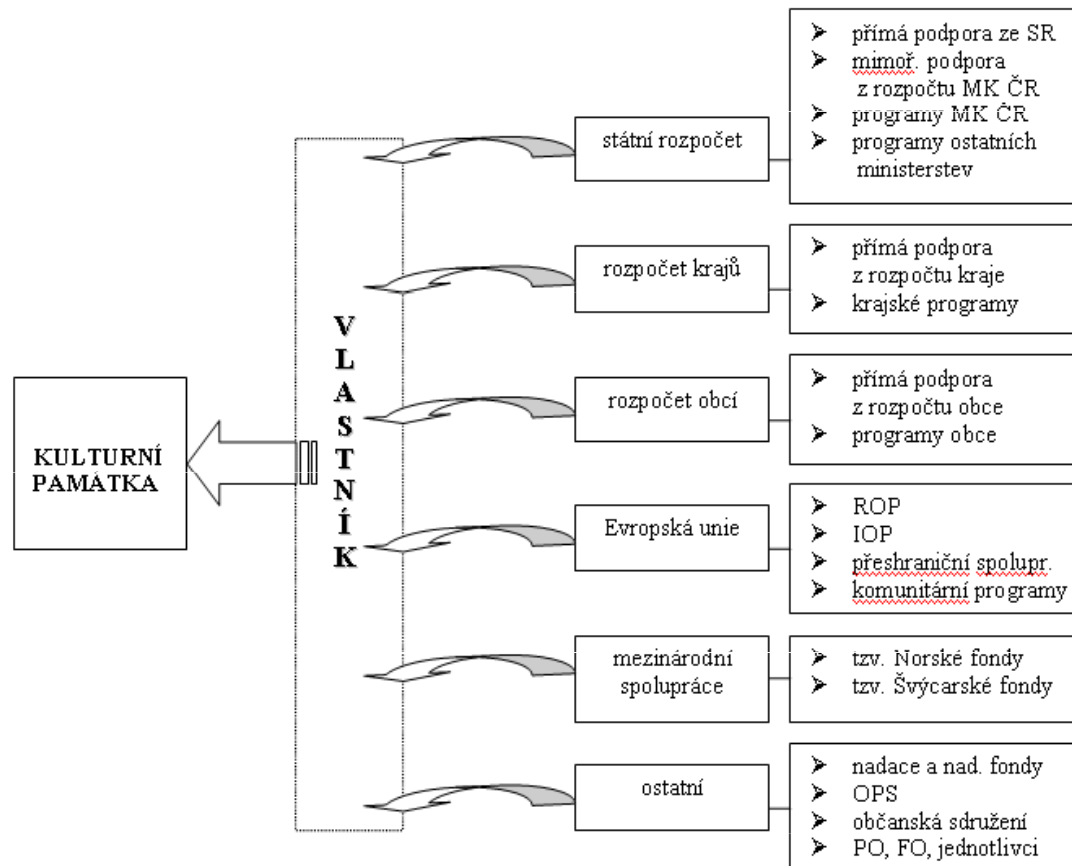


# Formy ochrany památkového fondu ČR

- Kulturní památky (KP)
  - prohlašuje Ministerstvo kultury České republiky
- Národní kulturní památky (NKP)
  - prohlašuje vláda České republiky nařízením
- Památkové rezervace
  - nejvyšší stupeň územní ochrany
  - prohlašuje vláda České republiky nařízením
    - městské památkové rezervace (MPR)
    - vesnické památkové rezervace (VPR) - 61**
    - technické památkové rezervace (TPR)
    - archeologické památkové rezervace (APR)
- Památkové zóny
  - Prohlašuje MK ČR po projednání s krajským úřadem za památkovou zónu
    - městské památkové zóny (MPZ)
    - vesnické památkové zóny (VPZ) - 211**
    - krajinné památkové zóny (KPZ) - 25**
- Ochranné pásmo
  - územní rozhodnutí obce s rozšířenou působností
  - vyjádření odborné organizace státní památkové péče



# Možnosti financování památkové péče



# Programy památkové péče po roce 1989

- Havarijní program (od r. 1992)
- Program regenerace městských památkových rezervací a městských památkových zón (od 1992)
- Program záchrany architektonického dědictví (od 1995)
- **Program péče o vesnické památkové rezervace a zóny a krajinné památkové zóny (od 1999)**
- Program restaurování movitých kulturních památek (od 1997)
- **Podpora obnovy kulturních památek prostřednictvím obcí s rozšířenou působností**
- Podpora záchranných archeologických průzkumů
- **Podpora pro památky UNESCO**
- **Program podpory občanských sdružení v památkové péči**

# Financování z MK

**Podpora obnovy  
kulturních památek  
prostřednictvím obcí  
s rozšířenou  
působností**

Vlastník	částka (v tis. Kč)
církev	60 618
fyzická osoba (FO)	22 412
fyzická osoba podnikající (FP)	2 920
kraj	150
nadace (N)	853
obec	28 269
obecně prospěšná společnost (OPS)	294
občanské sdružení (OS)	3 387
právníká osoba (PO)	5 455
sdružení vlastníků jednotek (SVJ)	355
<b>Celkem</b>	<b>124 713</b>

**Program péče o  
vesnické památkové  
rezervace a zóny a  
krajinné památkové  
zóny (od 1999)**

Kraj	Finanční objem (v Kč)
Jihočeský	4 265 000
Jihomoravský	867 000
Karlovarský	920 000
Královéhradecký	980 000
Liberecký	1 400 000
Moravskoslezský	600 000
Olomoucký	620 000
Pardubický	300 000
Plzeňský	3 710 000
Praha	600 000
Středočeský	3 430 000
Ústecký	1 393 000
Vysočina	495 000
Zlínský	420 000
<b>Celkem</b>	<b>20 000 000</b>

# Zdroje financování kultury

OBLAST	Ústřední vládní instituce	Místní vládní instituce	Veřejný sektor celkem	Přímé výdaje domácnosti	Nefinanční a finanční podniky <sup>1)</sup>	Nevládní neziskové instituce <sup>2)</sup>	Soukromý sektor celkem	Evropské strukturální fondy	Jiné mezinárodní instituce	Ostatní svět celkem	ZDROJE CELKEM
Kulturní dědictví	3 728 527	8 762 852	<b>12 491 379</b>	2 365 852	3 598 140	284 571	<b>6 248 563</b>	240 791	12 732	<b>253 523</b>	<b>18 993 465</b>
Interpretační umění	1 000 112	3 443 352	<b>4 443 464</b>	2 374 486	1 881 941	117 392	<b>4 373 819</b>	32 713	14 613	<b>47 326</b>	<b>8 864 609</b>
Výtvarné umění	20 006	41 075	<b>61 081</b>	1 403 456	5 106 383	5 913	<b>6 515 752</b>	15 933	9 742	<b>25 675</b>	<b>6 602 508</b>
Periodický a neperiodický tisk	22 588	17 464	<b>40 052</b>	12 325 137	20 788 355	1 911	<b>33 115 403</b>	15 320	-	<b>15 320</b>	<b>33 170 775</b>
Audiovizuální a interaktivní technika	306 415	887 471	<b>1 193 886</b>	18 498 884	24 450 365	1 389 944	<b>44 339 193</b>	22 901	1 838 618	<b>1 861 519</b>	<b>47 394 598</b>
Architektura	.	.	.	149 079	19 222 170	7 425	<b>19 378 674</b>	52 920	-	<b>52 920</b>	<b>19 431 594</b>
Reklama	.	.	.	121 187	61 518 434	.	<b>61 639 621</b>	-	-	-	<b>61 639 621</b>
Umělecké vzdělávání	12 563	7 183 902	<b>7 196 465</b>	993 825	.	.	<b>993 825</b>	742	-	<b>742</b>	<b>8 191 032</b>
Správa	2 374 896	24 280	<b>2 399 176</b>	45 894	599 530	661 329	<b>1 306 753</b>	85	-	<b>85</b>	<b>3 706 014</b>
Neznámá oblast	193 684	6 625 240	<b>6 818 924</b>	4 569 528	-	-	<b>4 569 528</b>	-	-	-	<b>11 388 452</b>
<b>CELKEM</b>	<b>7 658 791</b>	<b>26 985 636</b>	<b>34 644 427</b>	<b>42 847 328</b>	<b>137 165 318</b>	<b>2 468 485</b>	<b>182 481 131</b>	<b>381 405</b>	<b>1 875 705</b>	<b>2 257 110</b>	<b>219 282 668</b>

# Příjmy a výdaje

v tis. Kč

OBLAST	Příjmy (výnosy) celkem	z toho: tržby za vlastní výkony	Výdaje (náklady) celkem	v tom			Rozdíl příjmů (výnosů) a výdajů (nákladů)
				spotřeba materiálu, energie, zboží a služeb	osobní náklady	ostatní výdaje (náklady)	
Kulturní dědictví	16 772 722	8 522 071	16 678 829	5 001 437	5 927 640	5 749 752	<b>93 893</b>
Interpretační umění	10 513 124	3 738 260	10 681 238	4 295 771	4 722 876	1 662 591	<b>-168 114</b>
Výtvarné umění	7 111 559	6 785 358	6 138 349	3 025 603	909 402	2 203 344	<b>973 210</b>
Periodický a neperiodický tisk	40 253 135	38 104 294	38 925 423	18 600 569	6 194 346	14 130 508	<b>1 327 712</b>
Audiovizuální a interaktivní media	46 773 399	34 668 936	45 316 811	28 875 650	5 591 154	10 850 007	<b>1 456 588</b>
Architektura	19 693 980	17 626 223	18 036 505	11 102 257	3 189 862	3 744 386	<b>1 657 475</b>
Reklama	62 332 502	59 068 782	59 232 830	43 110 459	5 661 722	10 460 649	<b>3 099 672</b>
Umělecké vzdělávání	821 373	596 762	703 727	354 470	240 021	109 236	<b>117 646</b>
Správa a podpora kulturní činnosti	2 455 171	748 891	2 397 748	817 952	1 087 987	491 809	<b>57 423</b>
<b>CELKEM</b>	<b>206 726 965</b>	<b>169 859 577</b>	<b>198 111 460</b>	<b>115 184 168</b>	<b>33 525 010</b>	<b>49 402 282</b>	<b>8 615 505</b>

# Základní ukazatele

OBLAST SEKTOR	VEŘEJNÉ ZDROJE		ÚROVEŇ HOSPODAŘENÍ		HRUBÁ PŘIDANÁ HODNOTA		ZAMĚŠTNANCI		MZDY		INVESTICE	
	v tis. Kč	podíl na sektoru v %	stupeň soběstačnosti v %	zisková marže v %	v mil. Kč	podíl na sektoru v %	počet	podíl na sektoru v %	průměrná měsíční mzda v Kč	index k prům. mzdě sektoru	v tis. Kč	podíl krytý dotacemi a granty v %
Kulturní dědictví	12 491 379	36,1	51,1	0,6	8 564	10,3	18 046	22,2	19 092	78,1	1 875 857	40,1
Interpretační umění	4 443 464	12,8	35,0	x	5 898	7,1	14 440	17,7	17 385	71,2	1 341 792	57,9
Výtvarné umění	61 081	0,2	110,5	12,7	3 311	4,0	3 747	4,6	14 610	59,8	361 387	3,3
Periodický a neperiodický tisk	40 052	0,1	97,9	2,6	13 155	15,9	13 267	16,3	27 551	112,8	1 149 828	3,1
Audiovizuální a interaktivní technika	1 193 886	3,4	76,5	1,5	21 500	26,0	9 349	11,5	34 621	141,7	2 590 872	1,7
Architektura	.	x	97,7	7,4	7 425	9,0	7 260	8,9	26 137	107,0	1 383 754	8,2
Reklama	.	x	99,7	4,3	13 802	16,7	11 991	14,7	27 965	114,5	1 910 521	-
Umělecké vzdělávání	7 196 465	20,8	84,8	13,2	6 275	7,6	583	0,7	22 690	92,9	28 617	3,1
Správa a podpora kult. činnosti a neznámá oblast	9 218 100	26,6	31,2	1,6	2 848	3,4	2 734	3,4	24 225	99,2	32 881	18,3
<b>C E L K E M</b>	<b>34 644 427</b>	<b>100,0</b>	<b>85,7</b>	<b>3,4</b>	<b>82 778</b>	<b>100,0</b>	<b>81 417</b>	<b>100,0</b>	<b>24 431</b>	<b>100,0</b>	<b>10 675 509</b>	<b>16,3</b>
v tom: Kulturní sektor	24 172 148	69,8	56,4	2,3	23 470	28,4	36 183	44,4	18 014	73,7	3 488 761	44,3
Kulturní průmysly	1 233 938	3,6	86,4	2,0	34 655	41,9	22 616	27,8	30 436	124,6	3 740 700	2,1
Kreativní průmysl	241	0,0	99,3	5,2	21 805	26,3	19 884	24,4	26 999	110,5	3 413 167	3,5
Správa a podpora kult. činnosti	2 399 176	6,9	31,2	1,6	2 848	3,4	2 734	3,3	24 225	99,2	32 881	18,3

# Příklady hodnocení kulturně historického potenciálu – ÚUR (ORP)

0 až 870 bodů	A	B	C	Ostatní
Historické městské soubory	60	30		
Historické vesnické soubory	40	20		
Zámky	65	45	15	
Hrady, tvrze, zříceniny	60	45	15	
Křesťanské sakrální památky	60	45	15	
Židovské památky	60	45	15	
Vojenské památky	55	25		
Pietní památníky	50	20		
Technické památky	55	25	10	
Archeologické památky	40	20		
Historické podzemí				40
Muzea, galerie	50	25	10	
Muzea v přírodě, skanzeny	60	30		
Lázeňská místa	75	25		
Památka UNESCO				100
	730	400	80	140

## ▶ Význam

- ▶ **A**
  - ▶ NKP
  - ▶ Rezervace
  - ▶ Národní význam
- ▶ **B**
  - ▶ KP
  - ▶ Zóna
  - ▶ Oblastní význam
- ▶ **C**
  - ▶ ostatní

# Příklady hodnocení kulturně historického potenciálu – Rudová (POÚ)

Kategorie	Prvky
Krajina	<ul style="list-style-type: none"><li>• chráněné krajinné oblasti, národní parky;</li><li>• maloplošná chráněná území;</li><li>• lesoparky, parky, zahrady, aleje;</li><li>• některé antropogenní geomorfologické tvary v krajině.</li></ul>
Místa	<ul style="list-style-type: none"><li>• památníky;</li><li>• významná místa bez památníku;</li><li>• hřbitovy;</li><li>• zaniklá sídla a objekty.</li></ul>
Památky	<ul style="list-style-type: none"><li>• oficiální kulturní památky a památkově chráněná území;</li><li>• památné stromy;</li><li>• technické památky;</li><li>• sakrální objekty.</li></ul>
Lidé	<ul style="list-style-type: none"><li>• pamětní desky;</li><li>• pomníky;</li><li>• umělecká díla.</li></ul>
Aktivity	<ul style="list-style-type: none"><li>• spolky a další sdružení;</li><li>• kulturní akce;</li><li>• řemeslné a výtvarné dílny, originální produkty.</li></ul>
Kulturní infrastruktura	<ul style="list-style-type: none"><li>• muzea;</li><li>• galerie;</li><li>• divadla;</li><li>• kina;</li><li>• kulturní domy a podobná zařízení;</li><li>• knihovny;</li><li>• naučné stezky.</li></ul>

## ► Význam

- Lokální
- Regionální
- Národní
- Evropský
- Světový



# Zdroje informací

- UNESCO

  - <http://whc.unesco.org/en/list/>

- ČR

  - Seznam dle forem ochrany + nejohroženější památky

    - <http://monumnet.npu.cz/monumnet.php>

  - GIS

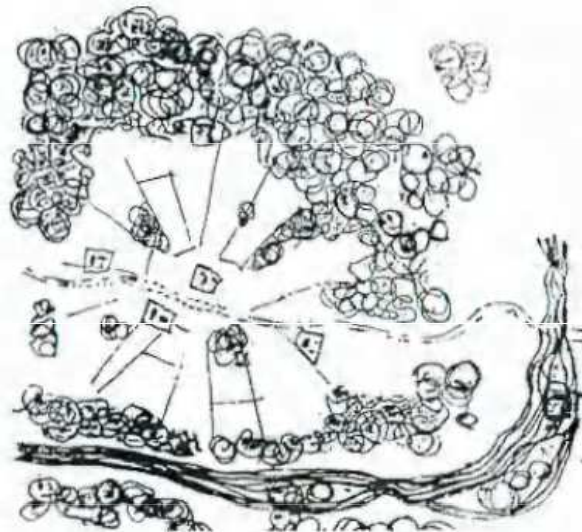
    - <http://gis.up.npu.cz/>

  - Poškozené či zničené sakrální stavby

    - <http://www.znicenekostely.cz/>

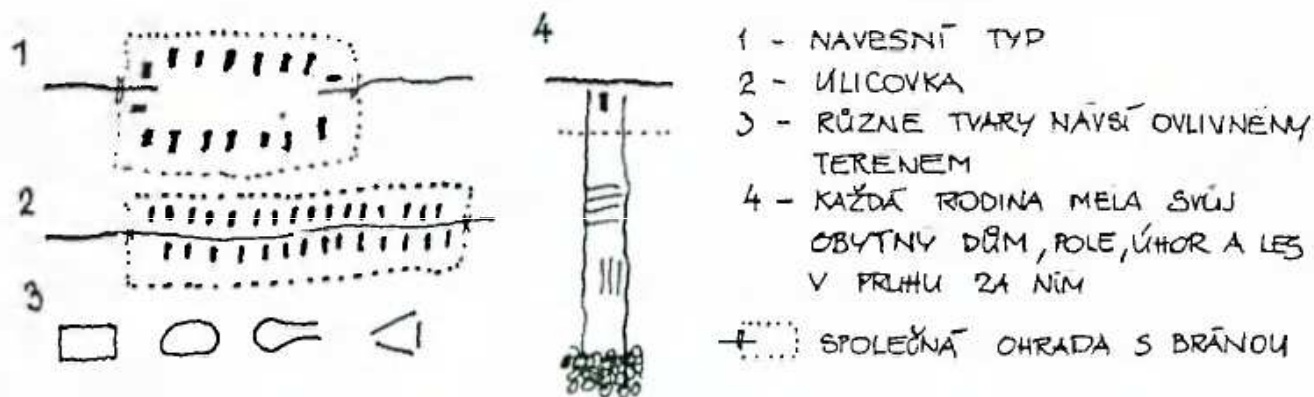
# Příchod slovanských kmenů

- 5. až 6. stol.
- První formy osídlení
  - Roztroušené rodové dvorce → Rodové vsi
  - Volnější shluky stavení obklopující centrální
  - Hradiště
  - Shlukové obce



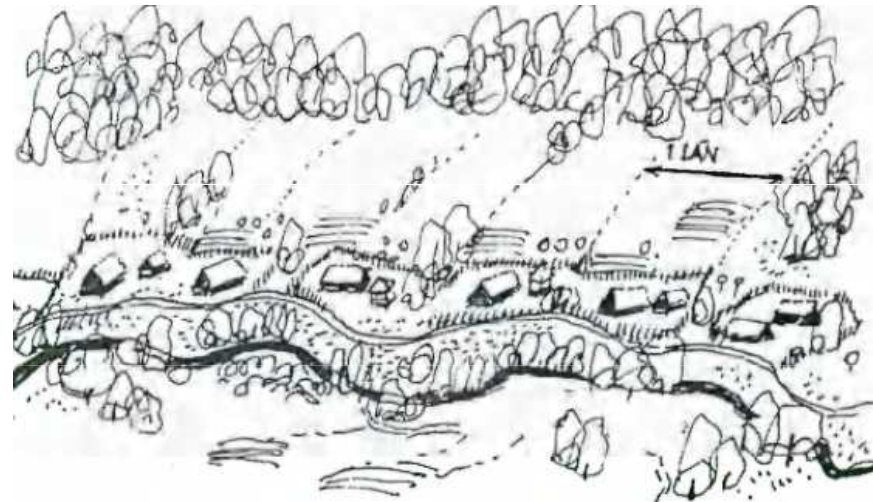
# Vyvinutější typy slovanské zástavby

- Kompaktní zástavba
  - Návesní typ
  - Ulicovka (později silnicovka)
- Volnější zástavba
  - Návesní ulice



# Od 13. stol.

- Zakládány nové vesnice, města, kláštery, hrady
- Zhušřování stávajícího osídlení
- Osídlování nových zalesněných ploch
  - mýcení lesů → získávání nové půdy
  - „kolonizace hvozďů“
- „nedostatek místního obyvatelstva“
  - němečtí a vlámští kolonizátoři
- Lokátor (parcely – lány)
  - lánová ves
    - Nemá náves
    - Lán
      - 32 – 100 korců
      - 5 – 14 ha



# Od počátku 15. století

## – Husitství

- Mělo přinést zlepšení situace poddaných na venkově
- Zpustošení velké části venkovského prostoru → zpřísněná vazba poddaných k půdě  
Z důvodu obnovení zemědělské produkce

## – Zájem o zvyšování hospodářských výnosů

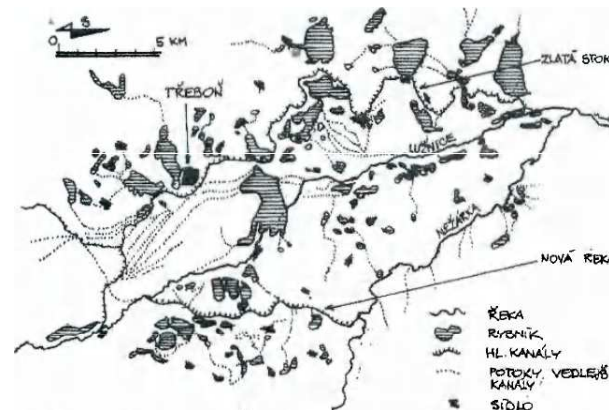
- Vznik velkostatků

## – Kultivace krajiny – Jižní Čechy

- Rozvoj rybníkářství → chov ryb

## – Zakládání

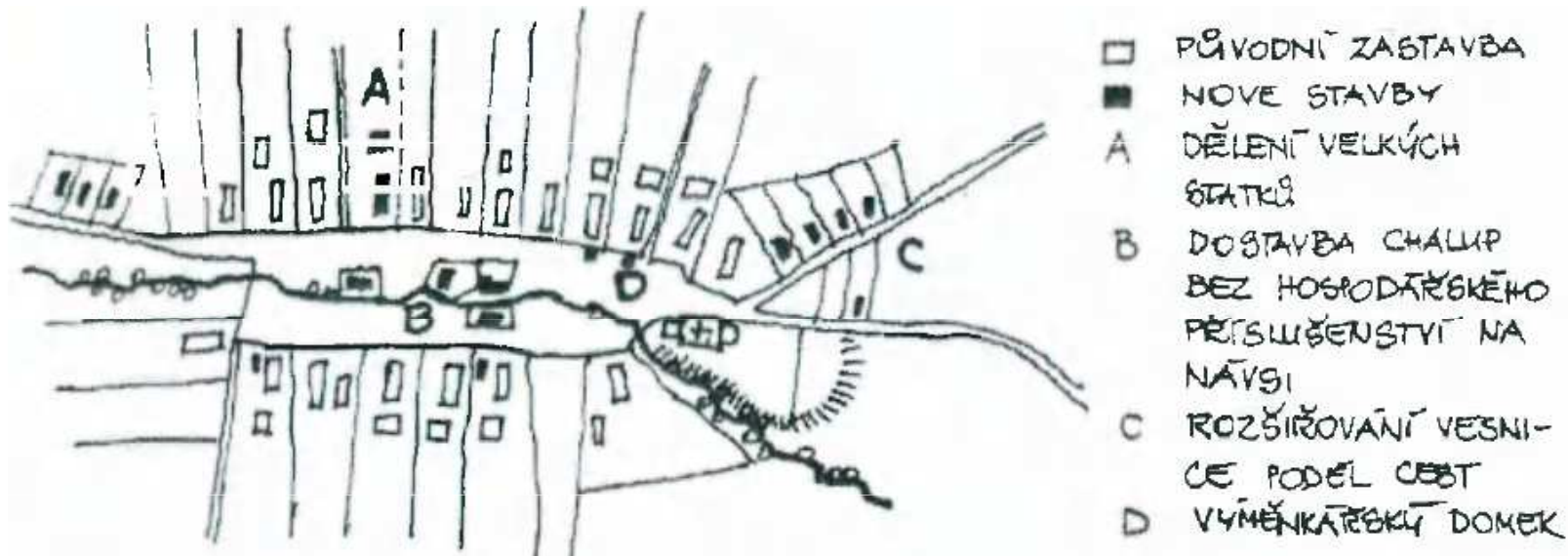
- Pivovarů, hamrů, skláren, papíren



# 16. století

- Vodní hospodářství – splavnění k dopravě dřeva do měst
  - Labe, Vltava, Orlice
    - v některých oblastech úbytek lesů
    - vydávání lesních řádů
      - zákaz pastvy dobytka v lesích
      - zákaz těžby v lesích
- Růst vesnic
  - Podél cest
  - Venkovské domy (statky)
    - Na návsi
  - Rozrůstání chalup (chudší obyvatelstvo)

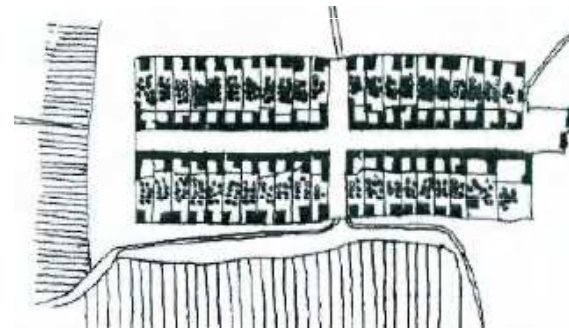
# Rozrůstání vesnic v 16. století



- ▶ Dvouprostorové domy (pro chudší) – síň, jizba
- ▶ Výměnkářské domy
- ▶ Dvorce velkostatků
- ▶ Kovárny, mlýny

# 18. století - Marie Terezie

- 17. století – třicetiletá válka → zdecimování českého venkova
- → zvyšování robotních povinností → povstání
- F. A. Raab
  - Raabizace
    - aboliční Raabovská soustava, Raabovký robotní svod*
    - Rozdělení neefektivních panských statků mezi poddané
    - Smluvená roční úplata
    - Zakládání nových vesnic
      - Geometrická přesnost nové venkovské zástavby
      - Čechy 128
      - Morava 117
  - Využívání půdy kontinuálně
    - Střídání píce, jetelovin, okopanin

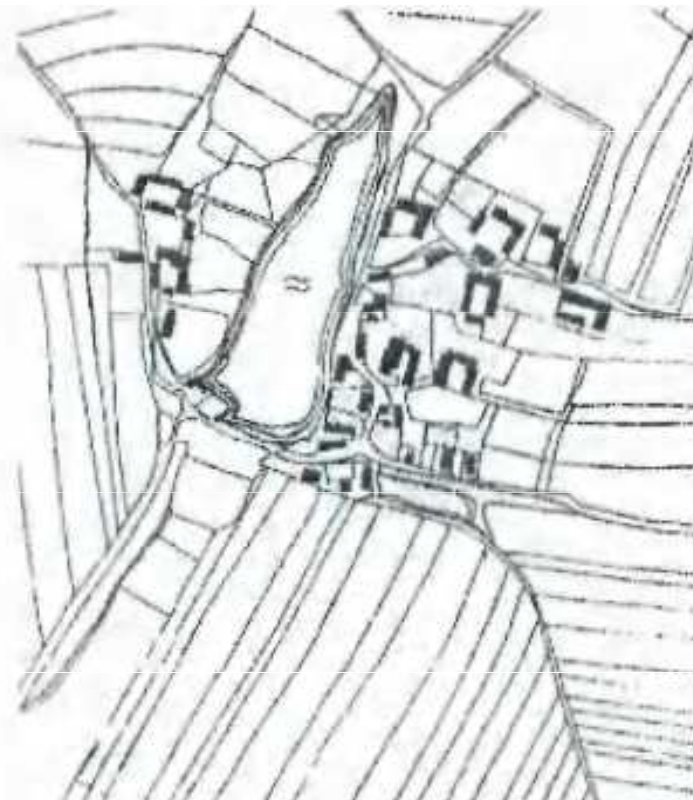




# Urbanistické formy vesnic

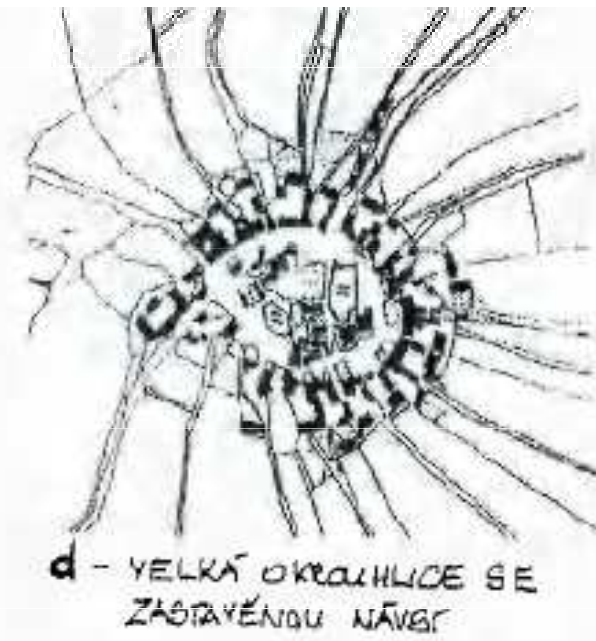
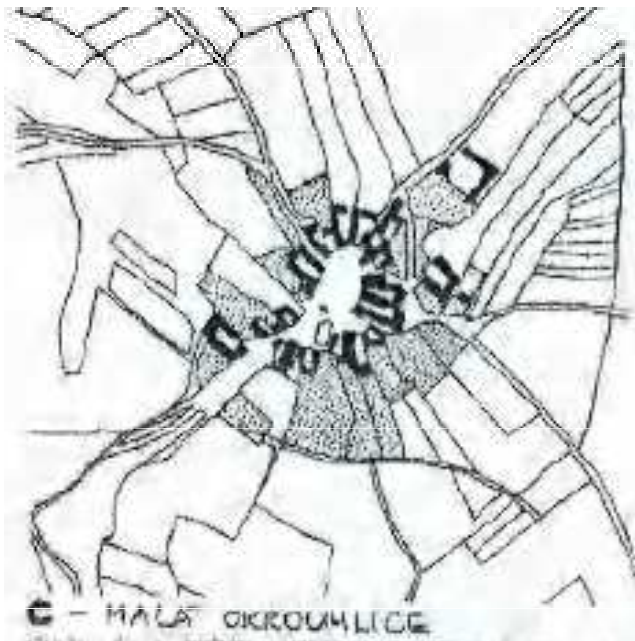


a - NÁVESNÍ TYP S ČOKROVITOU NÁVESÍ  
S KOSTELIEM A DEŠTAYBOU UPROSTRED



b - VES Z ROZPTÝLENÝCH DVORCŮ

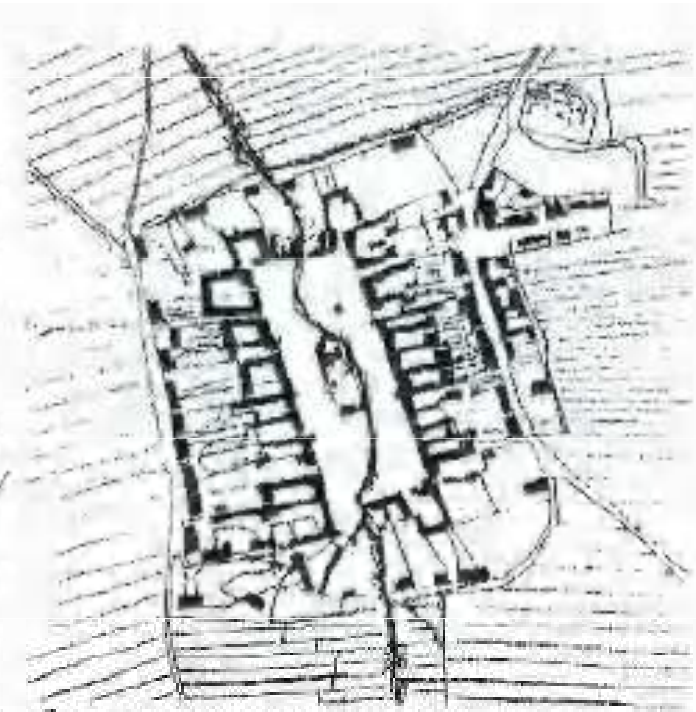
# Urbanistické formy vesnic



# Urbanistické formy vesnic



e - ŠIROKÁ ULIČOVKA S PAVOLNÝM DVOREM Uprostřed



p - NÁVESNÍ TYP S PARALELNÍ ULICÍ A PROTĚKAJÍCÍM POTOČKEM

# Urbanistické formy vesnic

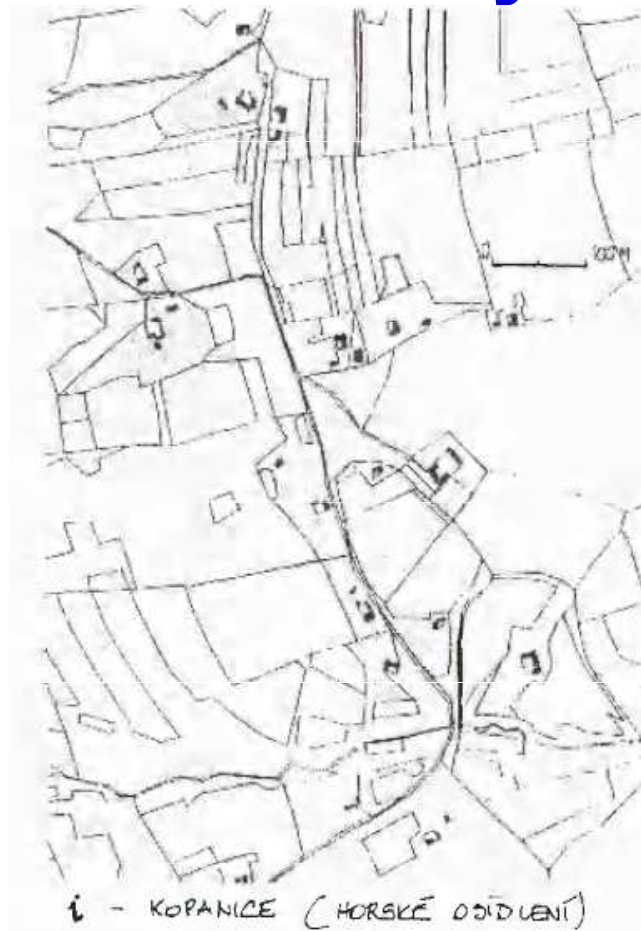


g - RÁDIZAČNÍ NÁVESNÍ TYP S DOSTAVBOU  
A PRAVIDELNÝM ROZDĚLENÍM POZEMKŮ



h - LÁNOVÁ ROZPTÝLENÁ VES  
PODÉL SILNICE A POTOKA

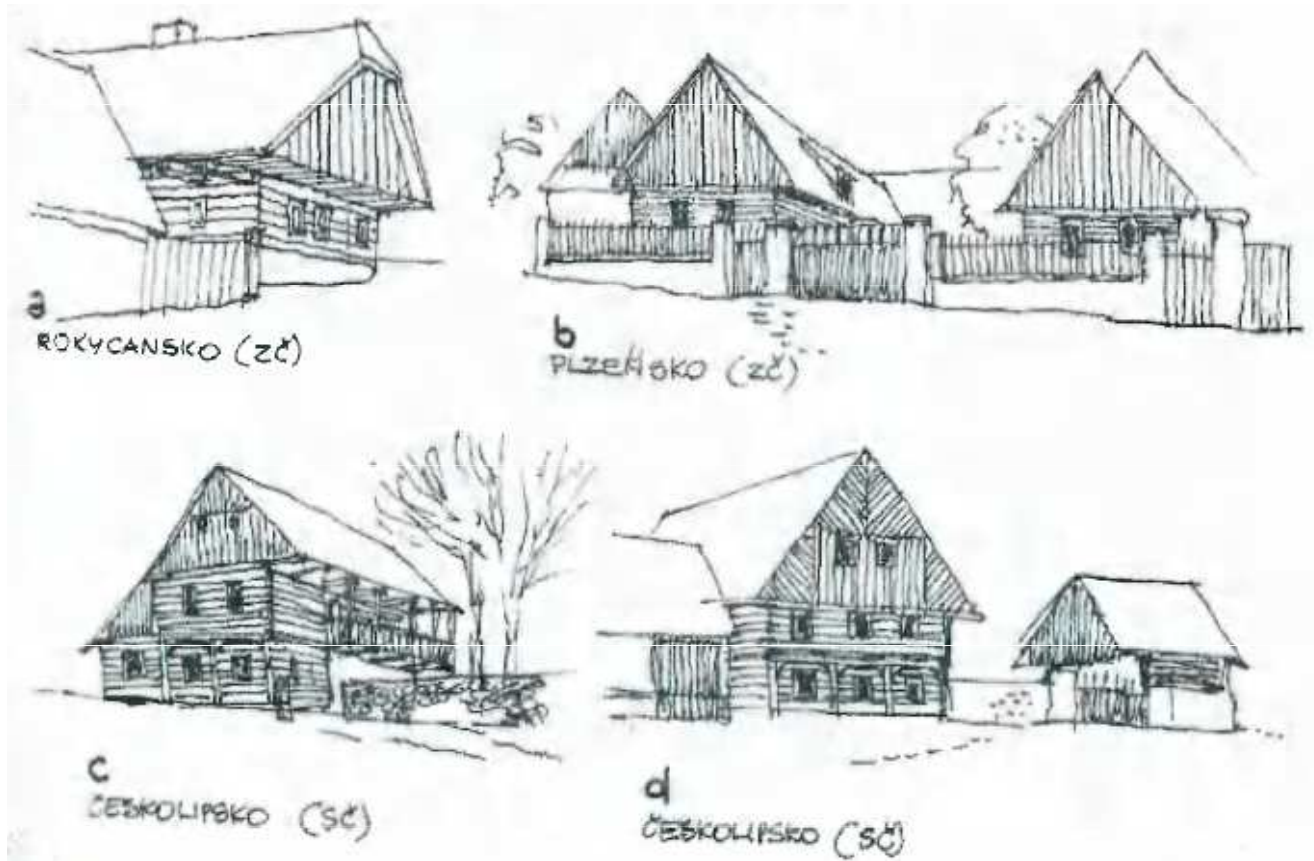
# Urbanistické formy vesnic



# Rozložení lidové architektury



# Roubené stavby



# Roubené stavby





# Zděné omítané stavby




# Zděné omítané stavby



POZORŮVKA VŠIMNĚTE SI PROPORCÍ  
OKEN. VŮČ: ZDIVU - ZEDĚ PŘEVLADÁ!

# Hrázděné stavby



# 20. století

## – 2. světová válka

- Odsun Němců
- Cca 3 mil. obyvatel

## – Po r. 1948

Předtím 12 tis. venkovských sídel

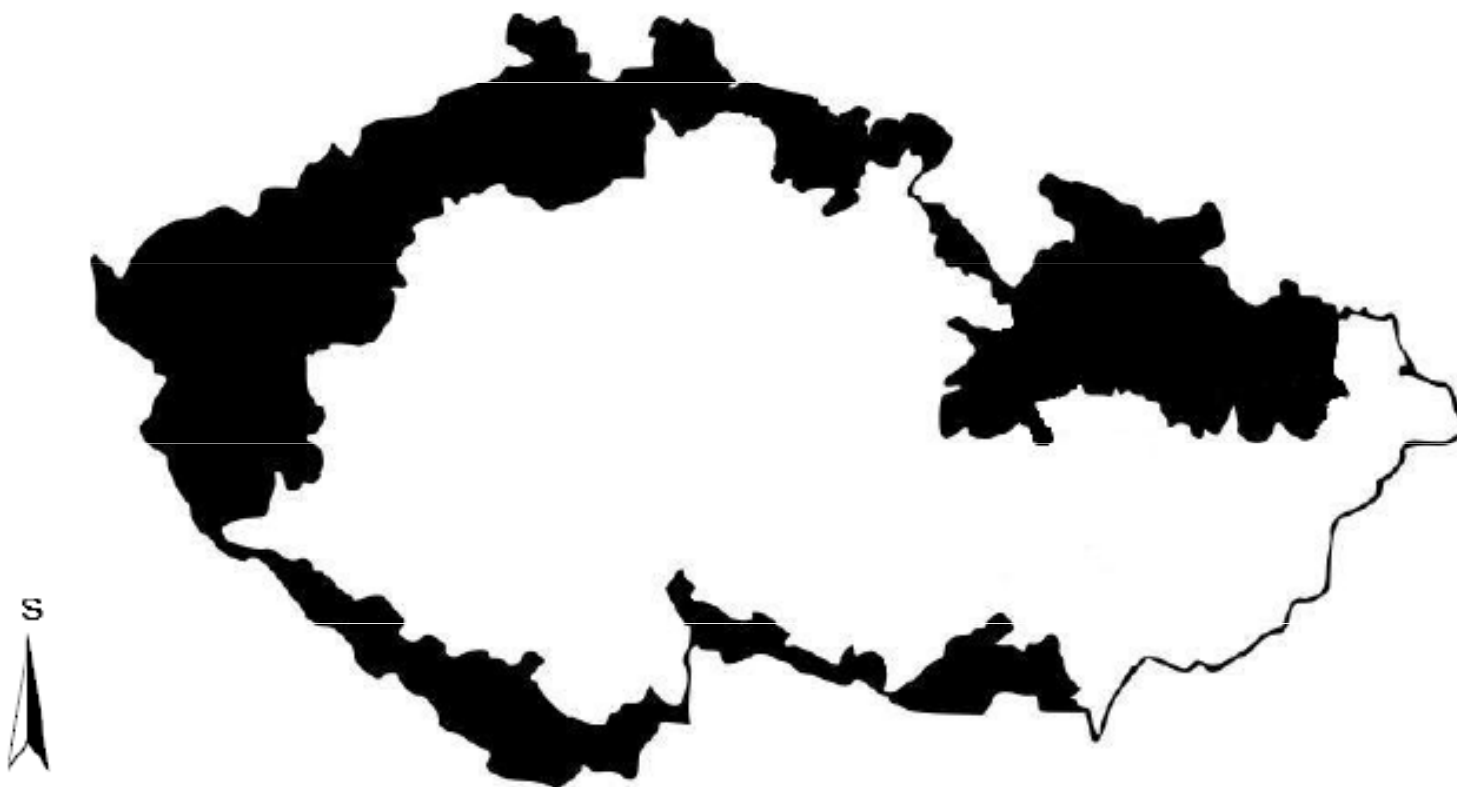
### – Kolektivizace

Družstevní objekty

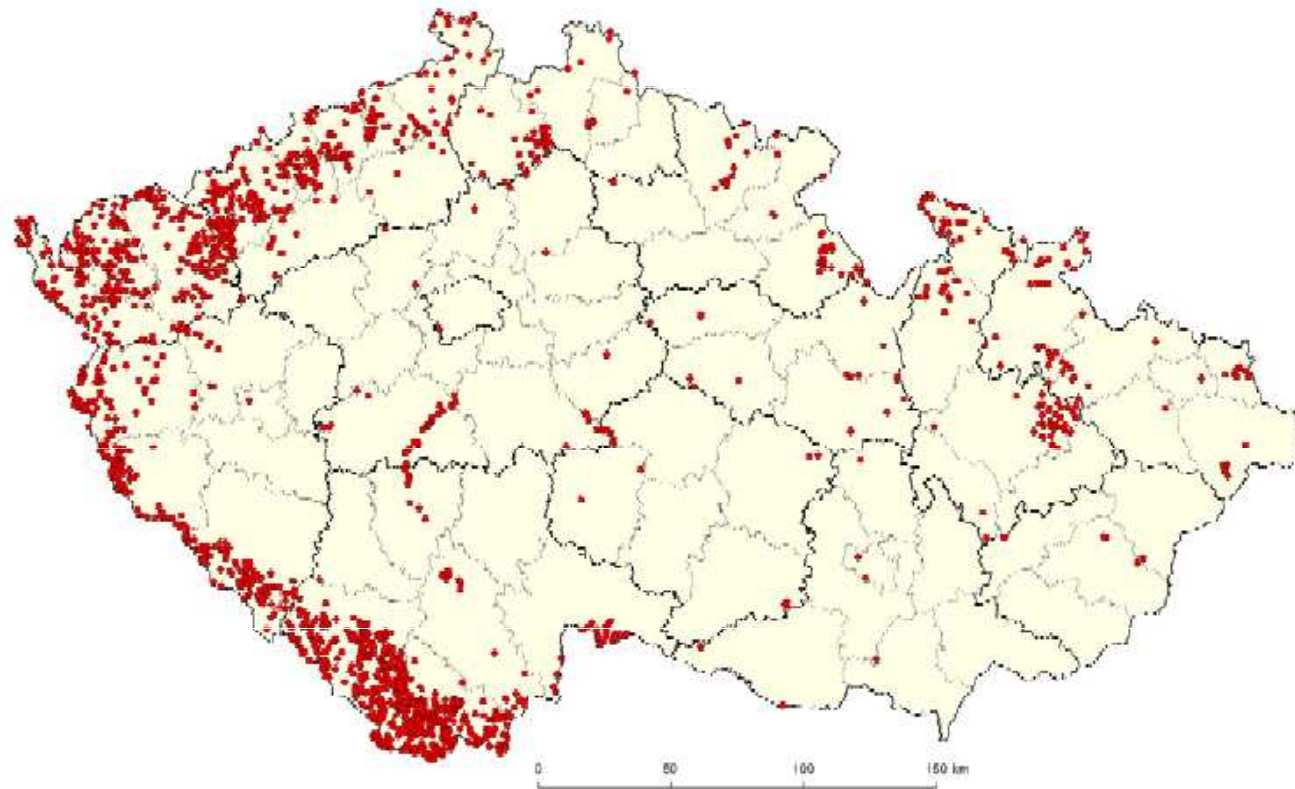
### – Systém střediskových obcí

Koncentrace služeb do určitých obcí (a určitých objektů)

# České pohraničí zasažené odsunem

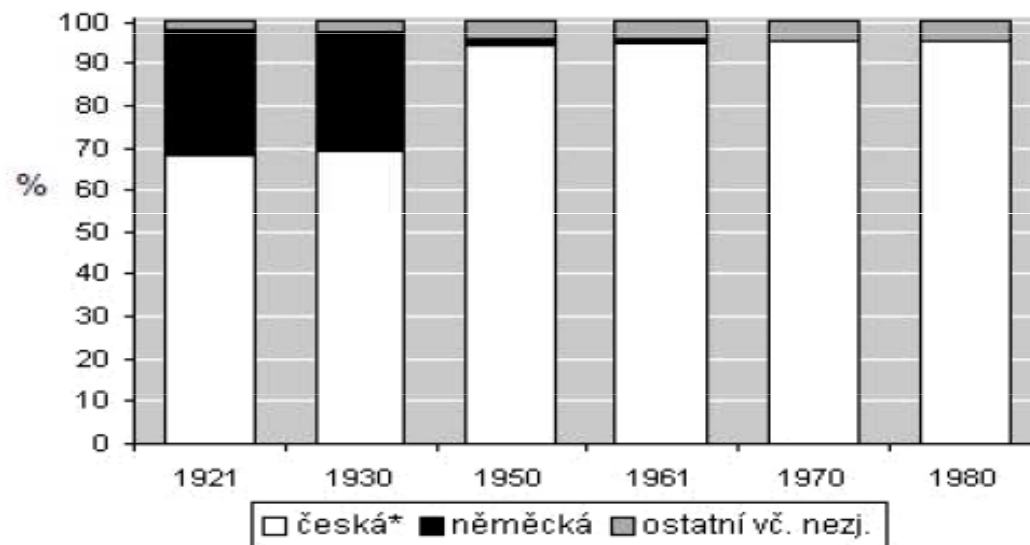


# Mapa zaniklých obcí a osad

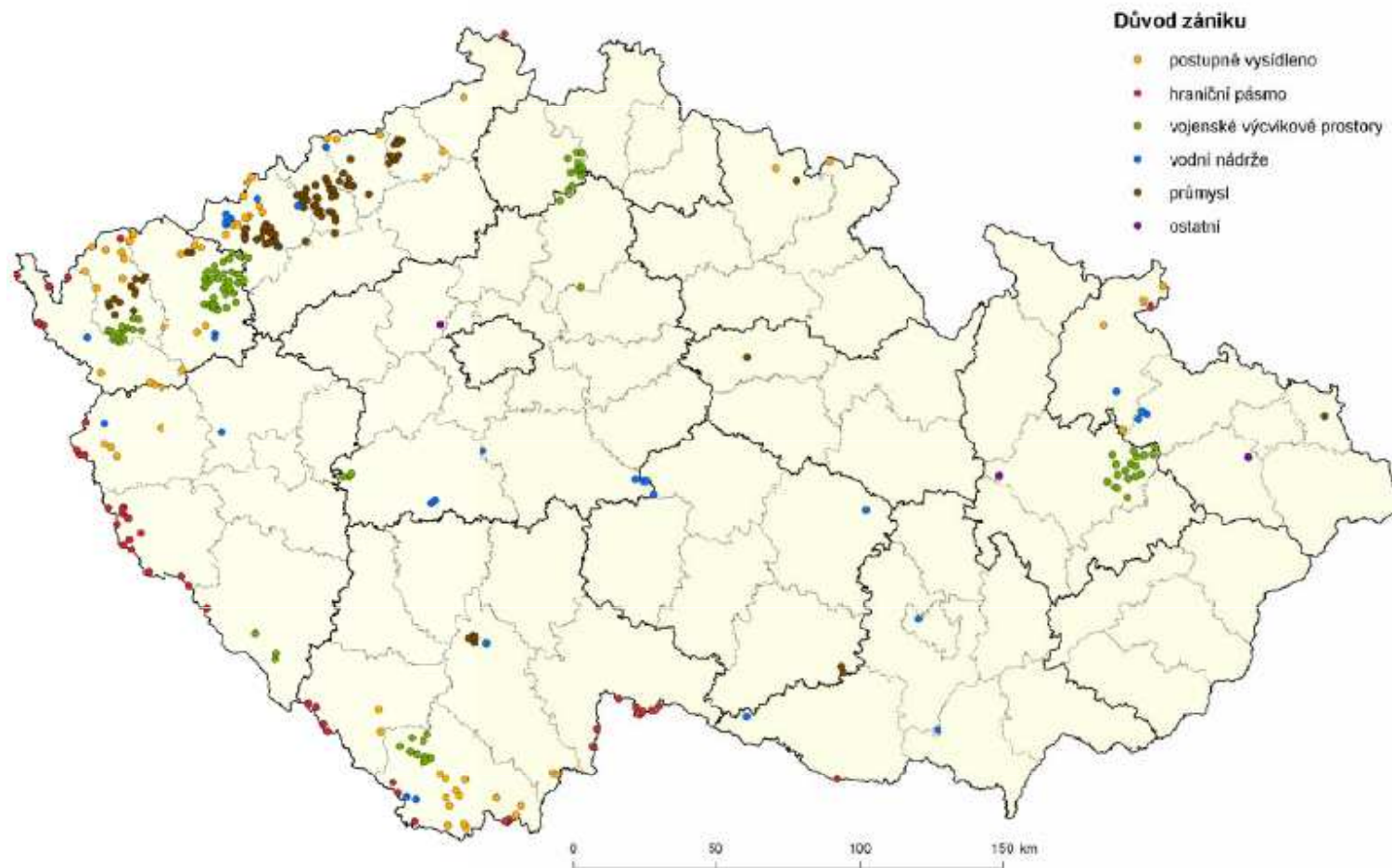


# Počet odsunutých Němců, národnostní složení

	ČSR celkem	ČR	SR
počet Němců v Československu k 1. 5. 1945	3 200 000	3 000 000	200 000
– útěk a neorganizovaný odsun v roce 1945	660 000	650 000	10 000
– organizovaný odsun v roce 1946	2 256 000	2 100 000	156 000
– dodatečný odsun v roce 1947	80 000		
počet Němců v Československu k 22. 5. 1947	204 000	180 000	24 000

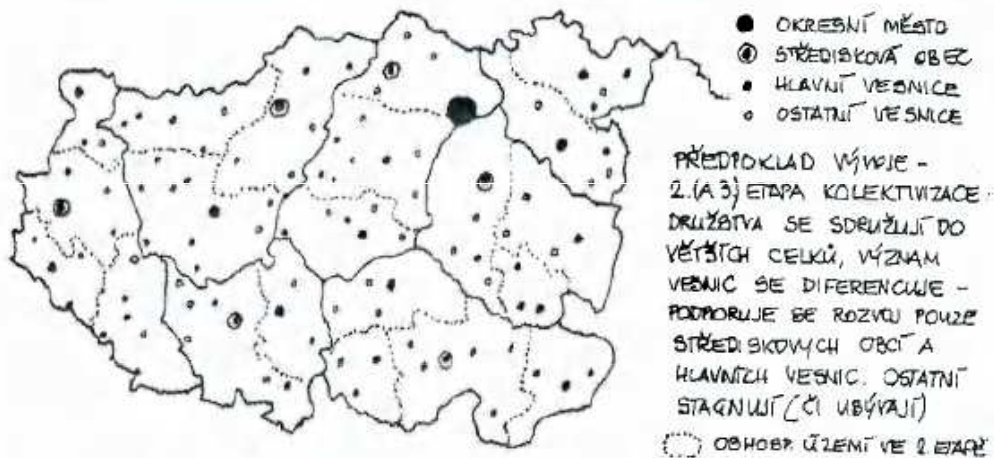


# Důvody zániku obcí





# Velikost zemědělských družstev – příklad okresu Chrudim



# Přelom 20. a 21. století

- Rozvoj zástavby v zázemí měst
  - Suburbie
  - Urban sprawl (sídelní kaše)
- Problém vymezení prostoru suburbií
  - Venkov?
  - Město?
- Kvalita suburbánní zástavby
  - Urbanistická
  - Architektonická