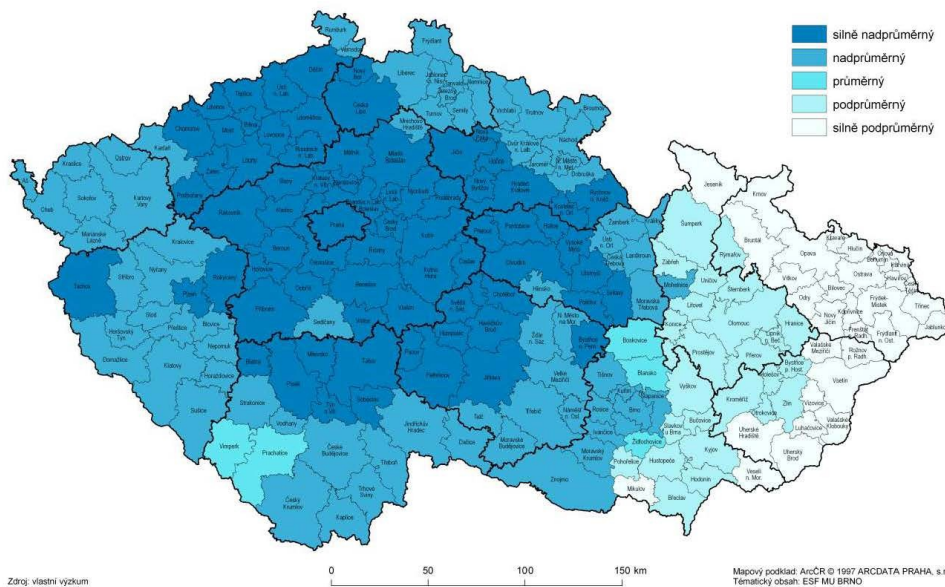


FAKTORY KPP

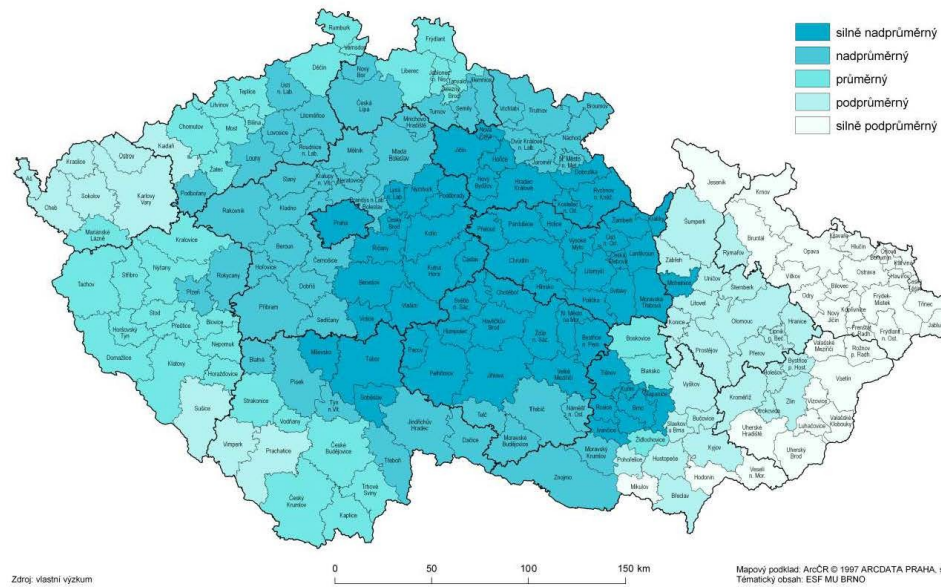
Regionální ekonomie a politika II

Prof. RNDr. Milan Víturka, CSc.

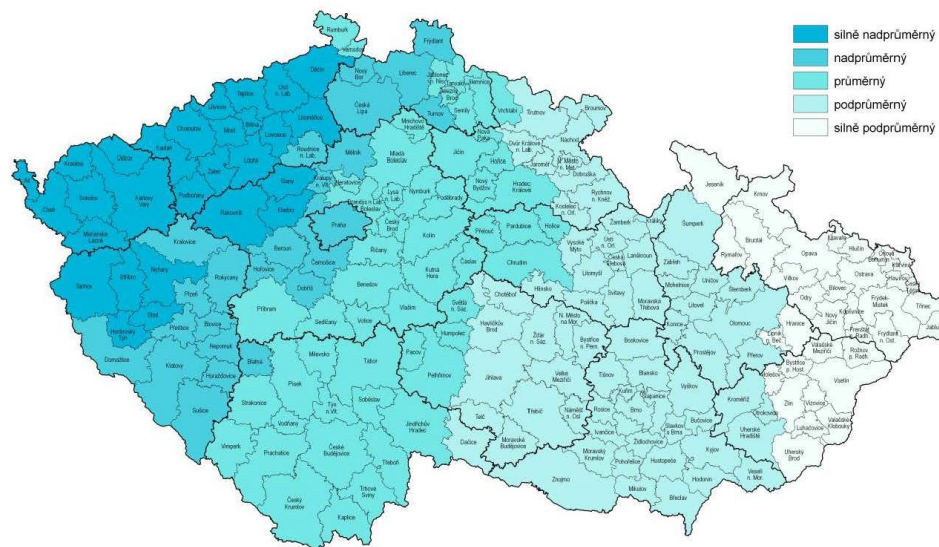
FAKTOR BLÍZKOSTI TRHŮ



SUBFAKTOR BLÍZKOSTI DOMÁCÍCH TRHŮ



SUBFAKTOR BLÍZKOSTI ZAHRANIČNÍCH TRHŮ

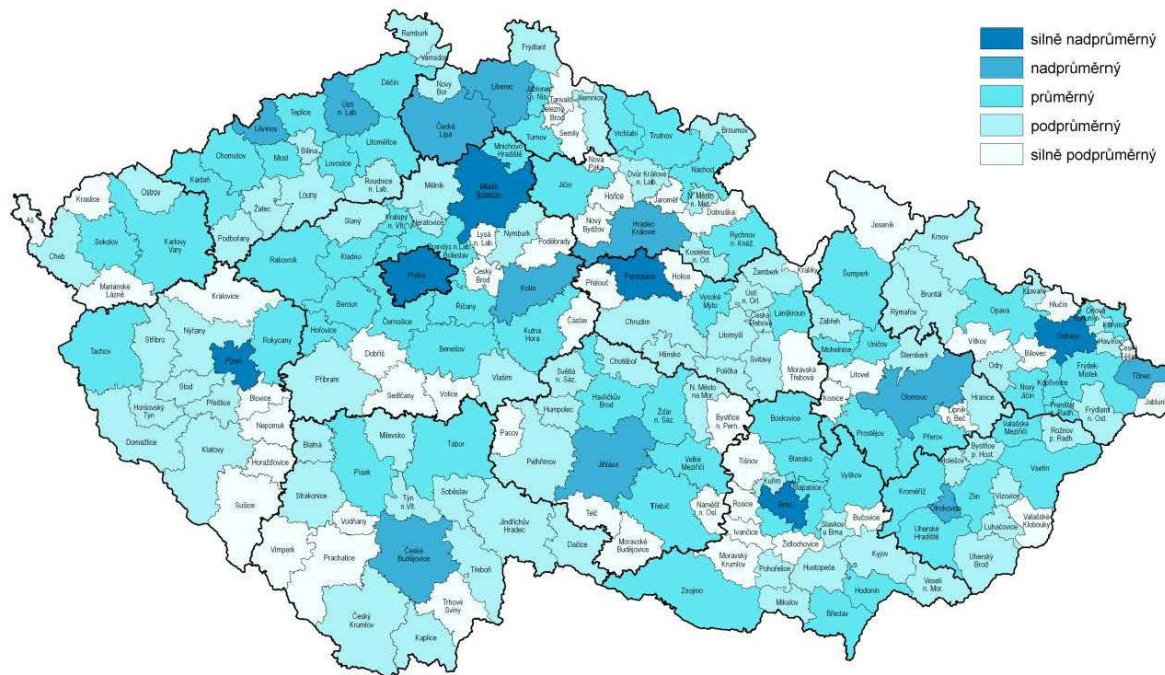


Zdroj: vlastní výzkum

0 50 100 150 km

Mapový podklad: ArcCR © 1997 ARCDATA PRAHA, s.r.o.
Tematický obsah: ESF MU BRNO

FAKTOR KONCENTRACE VÝZNAMNÝCH FIREM

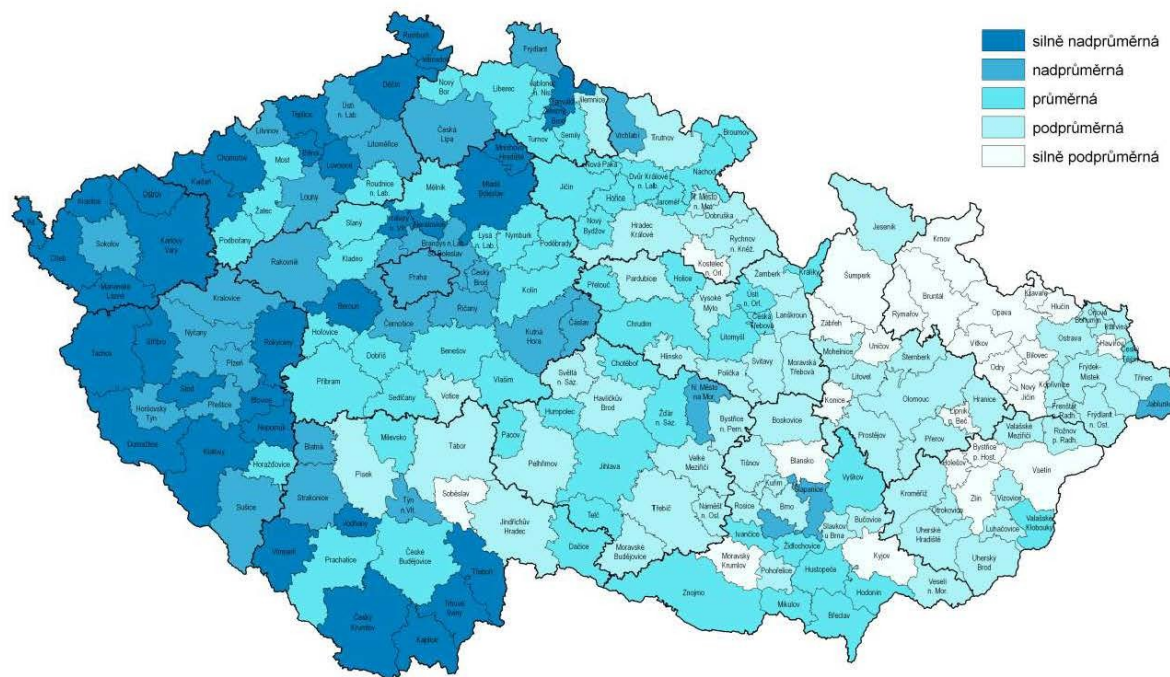


Zdroj: vlastní výzkum

0 50 100 150 km

Mapový podklad: ArcCR © 1997 ARCDATA PRAHA, s.r.o.
Tematický obsah: ESF MU BRNO

FAKTOR PŘÍTOMNOSTI ZAHRANIČNÍCH FIREM

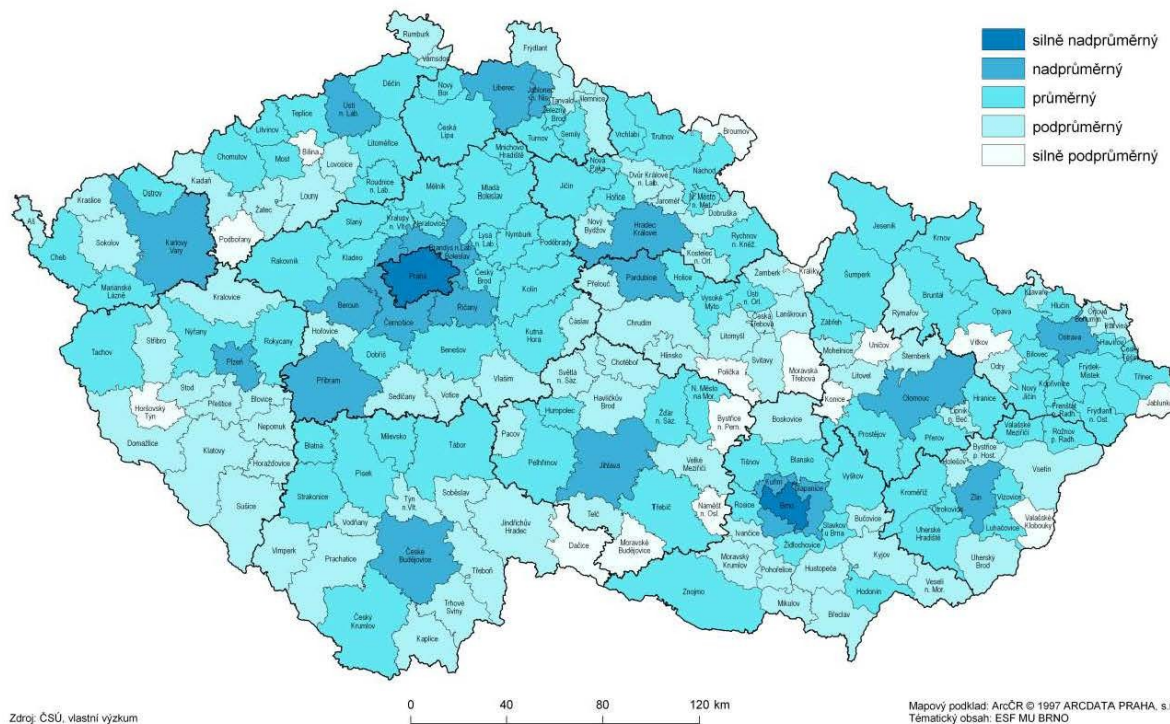


Zdroj: vlastní výzkum

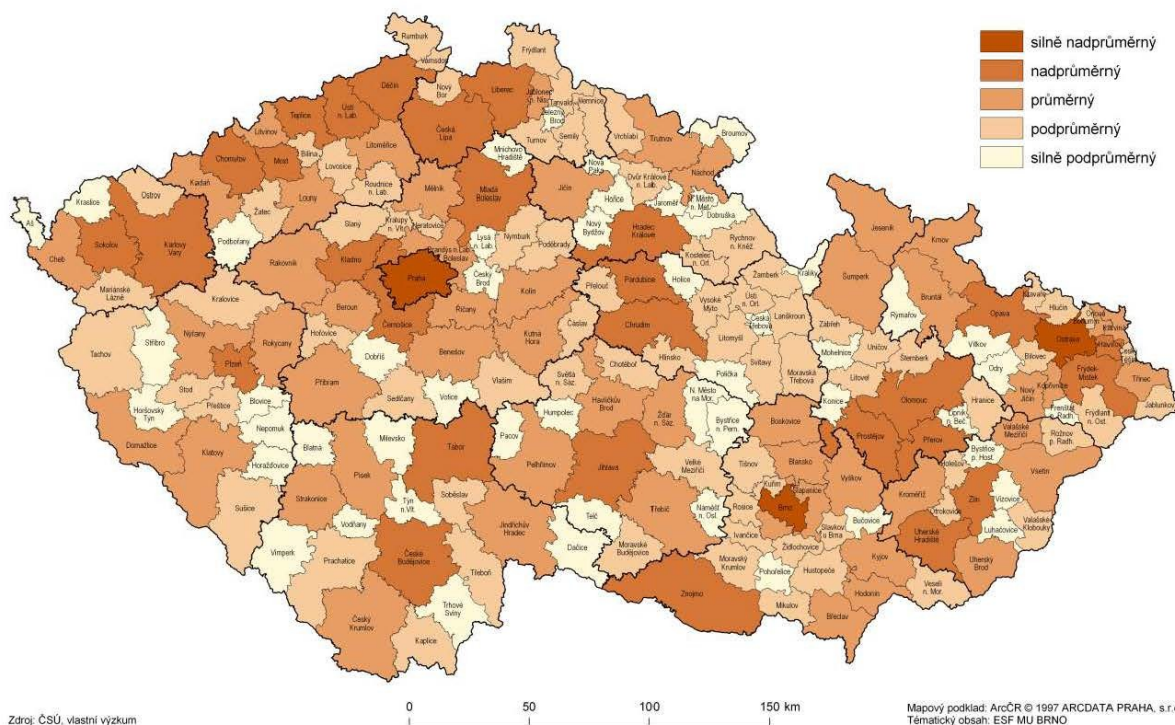


Mapový podklad: ArcCR © 1997 ARCDATA PRAHA, s.r.o.
Tématický obsah: ESF MU BRNO

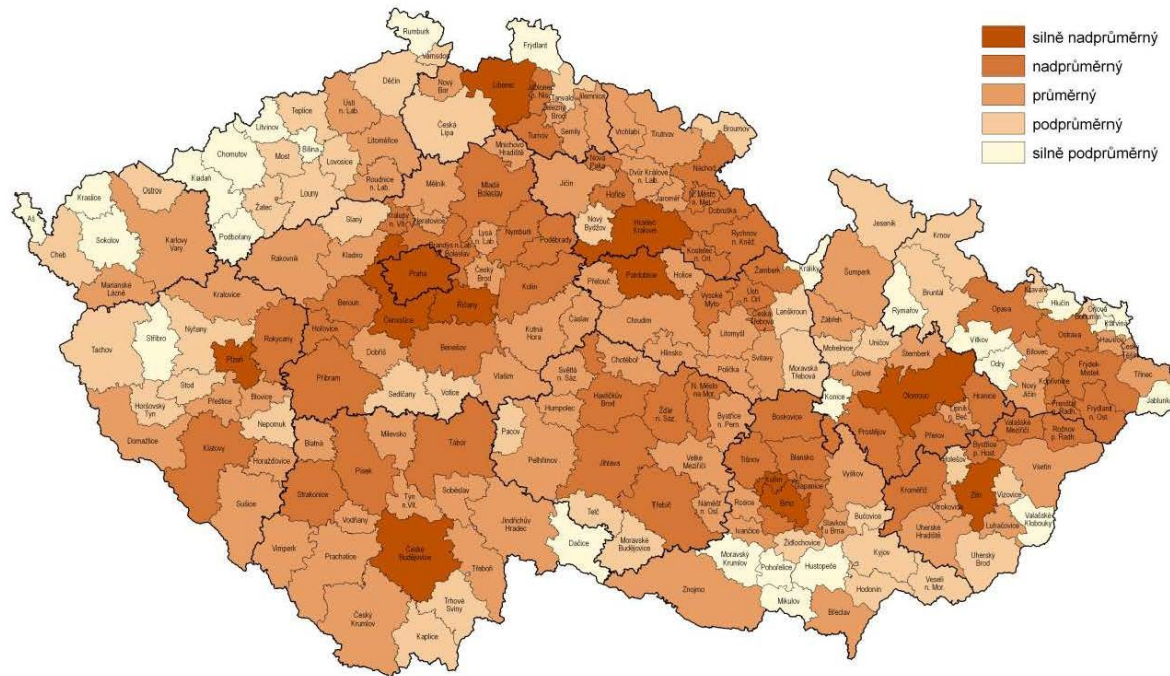
FAKTOR PODPŮRNÝCH SLUŽEB



FAKTOR DOSTUPNOSTI PRACOVNÍCH SIL



FAKTOR KVALITY PRACOVNÍCH SIL

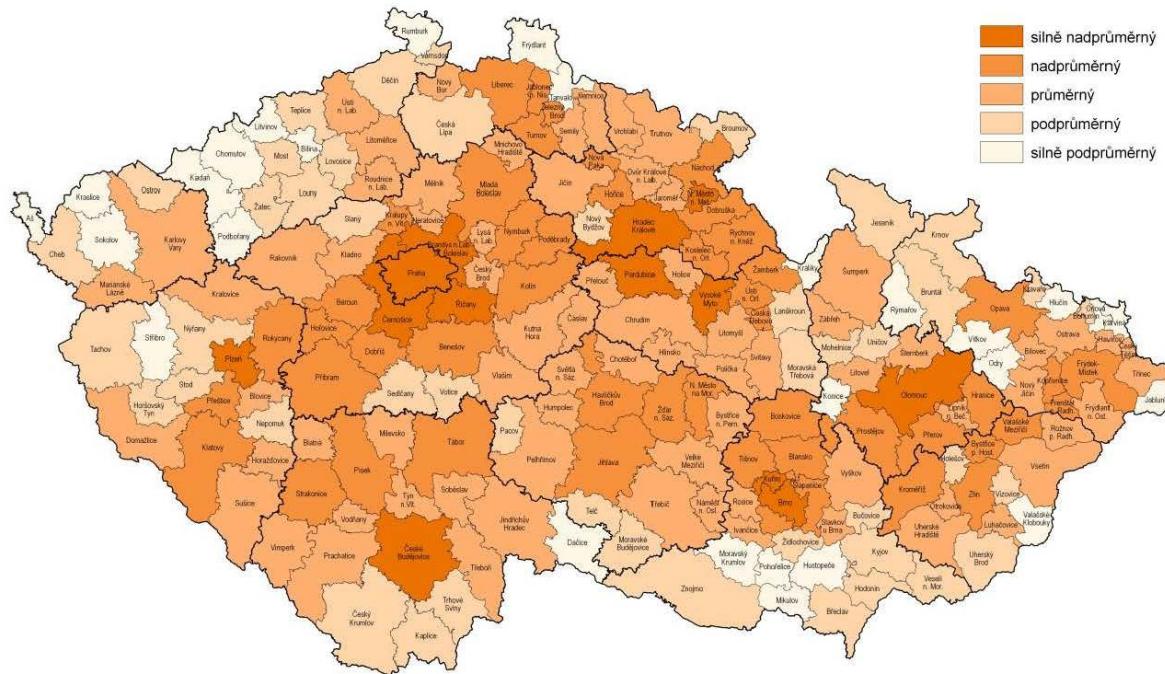


Zdroj: ČSÚ, vlastní výzkum

0 50 100 150 km

Mapový podklad: ArcCR © 1997 ARCDATA PRAHA, s.r.o.
Tematický obsah: ESF MU BRNO

SUBFAKTOR KVALITA PRACOVNÍCH SIL - PRŮMYSL

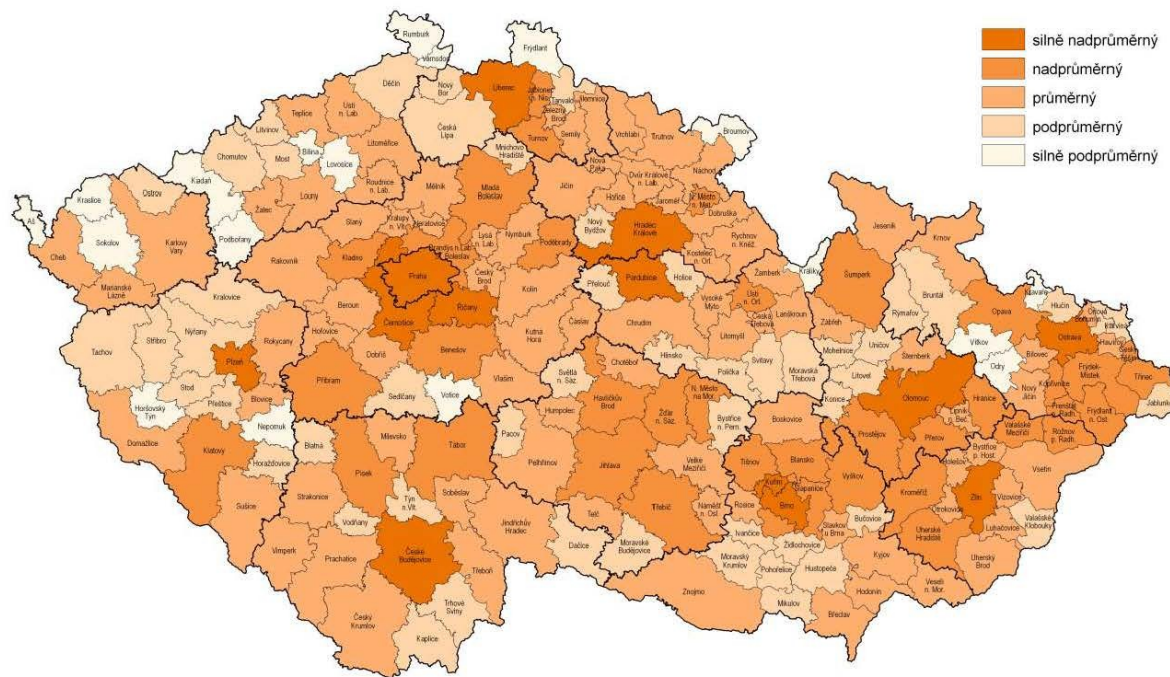


Zdroj: ČSÚ, vlastní výzkum

0 50 100 150 km

Mapový podklad: ArcCR © 1997 ARCDATA PRAHA, s.r.o.
 Tematický obsah: ESF MU BRNO

SUBFAKTOR KVALITA PRACOVNÍCH SIL - SLUŽBY

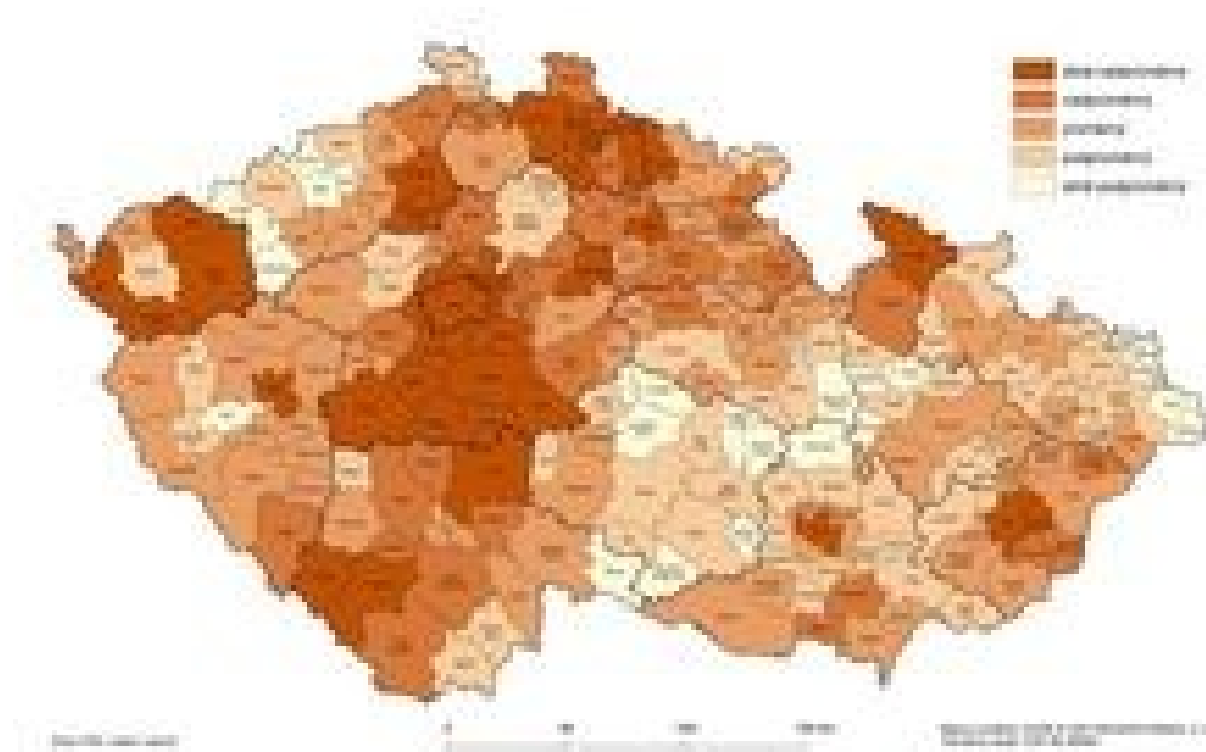


Zdroj: ČSÚ, vlastní výzkum

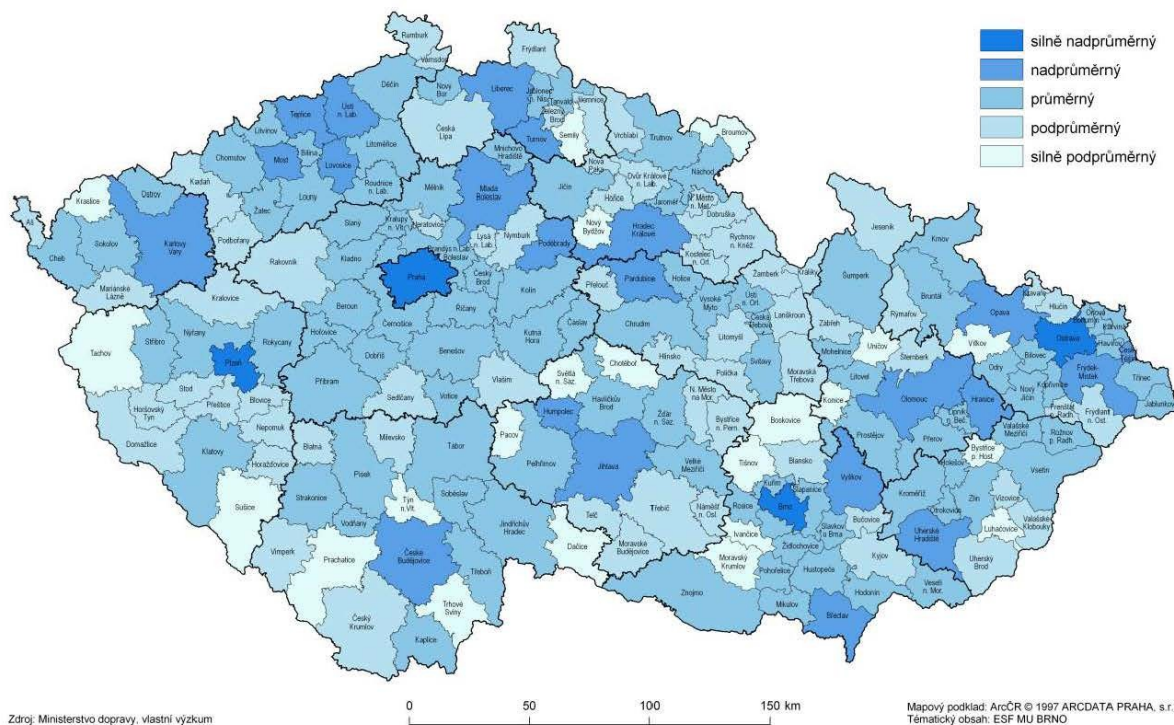
0 50 100 150 km

Mapový podklad: ArcČR © 1997 ARCDATA PRAHA, s.r.o.
Tematický obsah: ESF MU BRNO

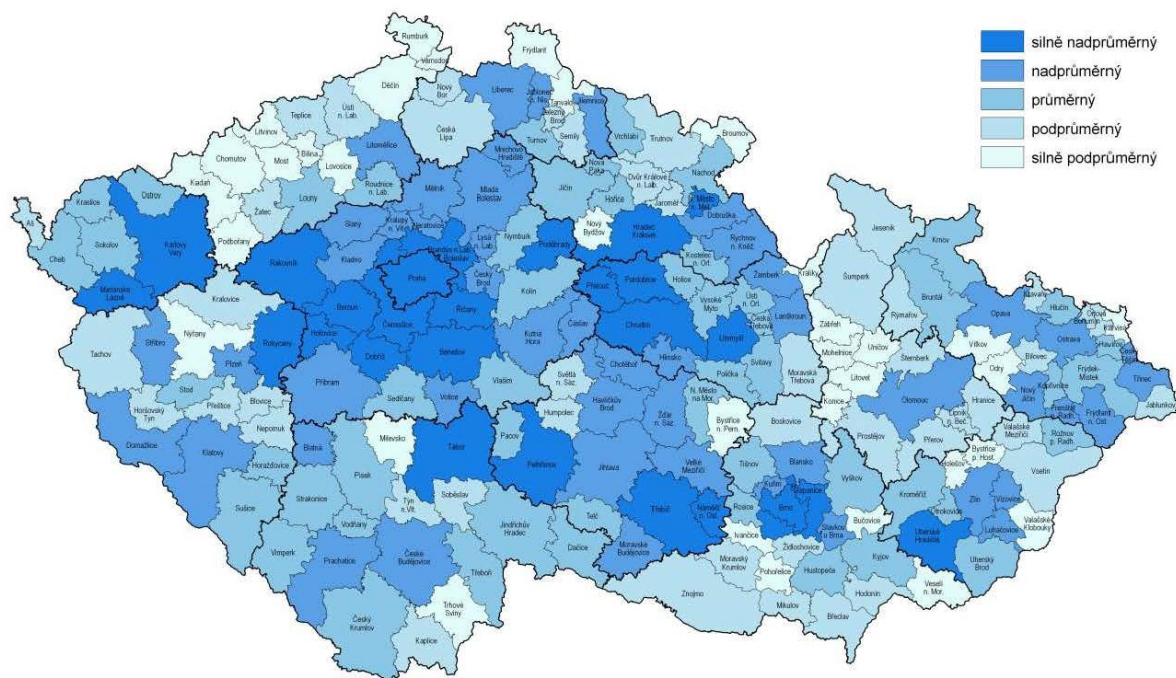
FAKTOR FLEXIBILITA PRACOVNICH SIL



FAKTOR KVALITY SILNIC A ŽELEZNIC



FAKTOR INFORMAČNÍCH A KOMUNIKAČNÍCH TECHNOLOGIÍ

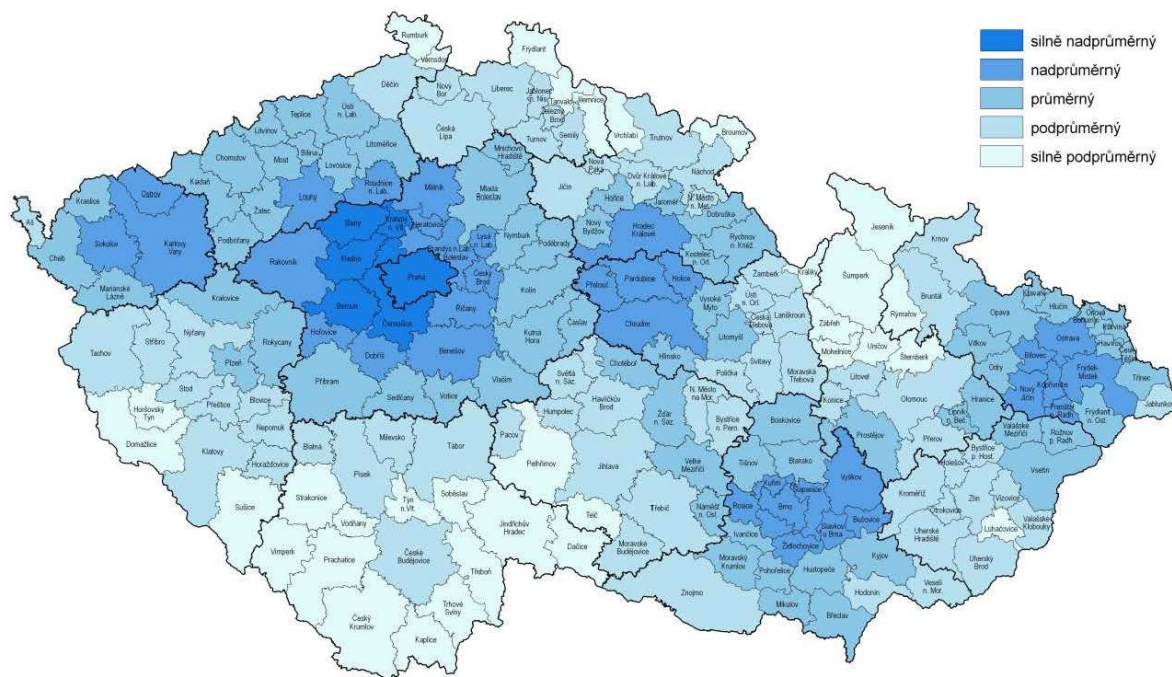


Zdroj: ČSÚ, vlastní výzkum

0 50 100 150 km

Mapový podklad: ArcCR © 1997 ARCDATA PRAHA, s.r.o.
Tematický obsah: ESF MU BRNO

FAKTOR BLÍZKOSTI MEZINÁRODNÍCH LETIŠŤ



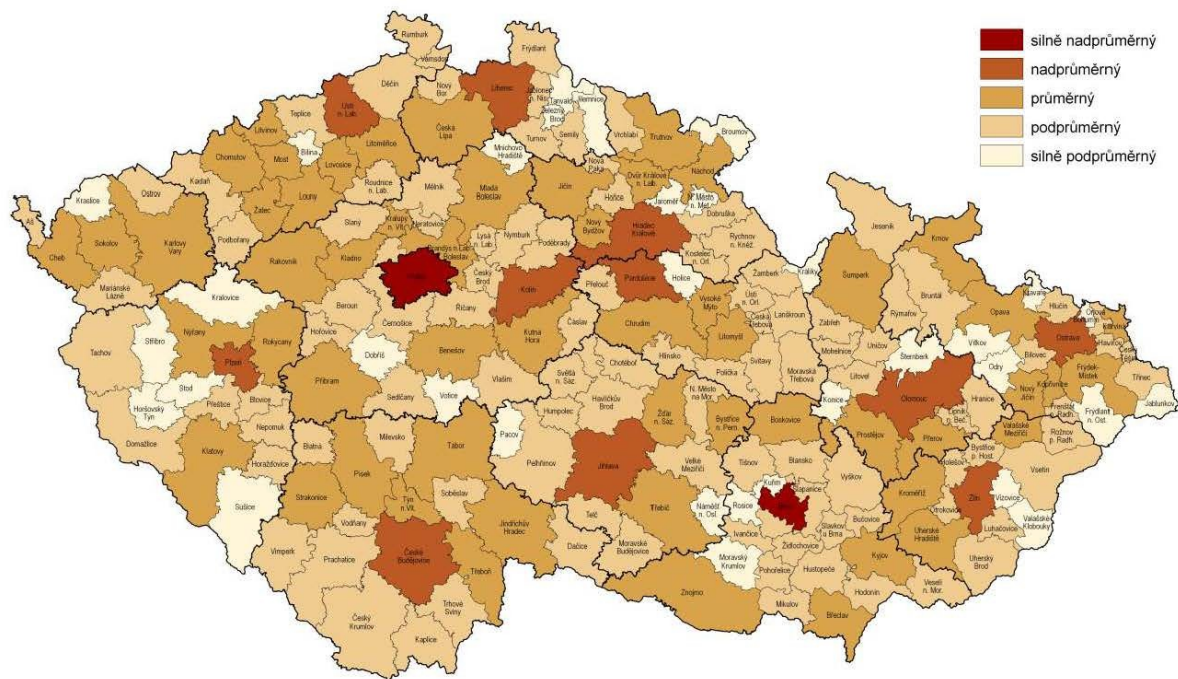
- silně nadprůměrný
- nadprůměrný
- průměrný
- podprůměrný
- silně podprůměrný



Zdroj: Ministerstvo dopravy, vlastní výzkum

Mapový podklad: ArcCR © 1997 ARCDATA PRAHA, s.r.o.
Tematický obsah: ESF MU BRNO

FAKTOR PODNIKATELSKÉ A ZNALOSTNÍ BÁZE

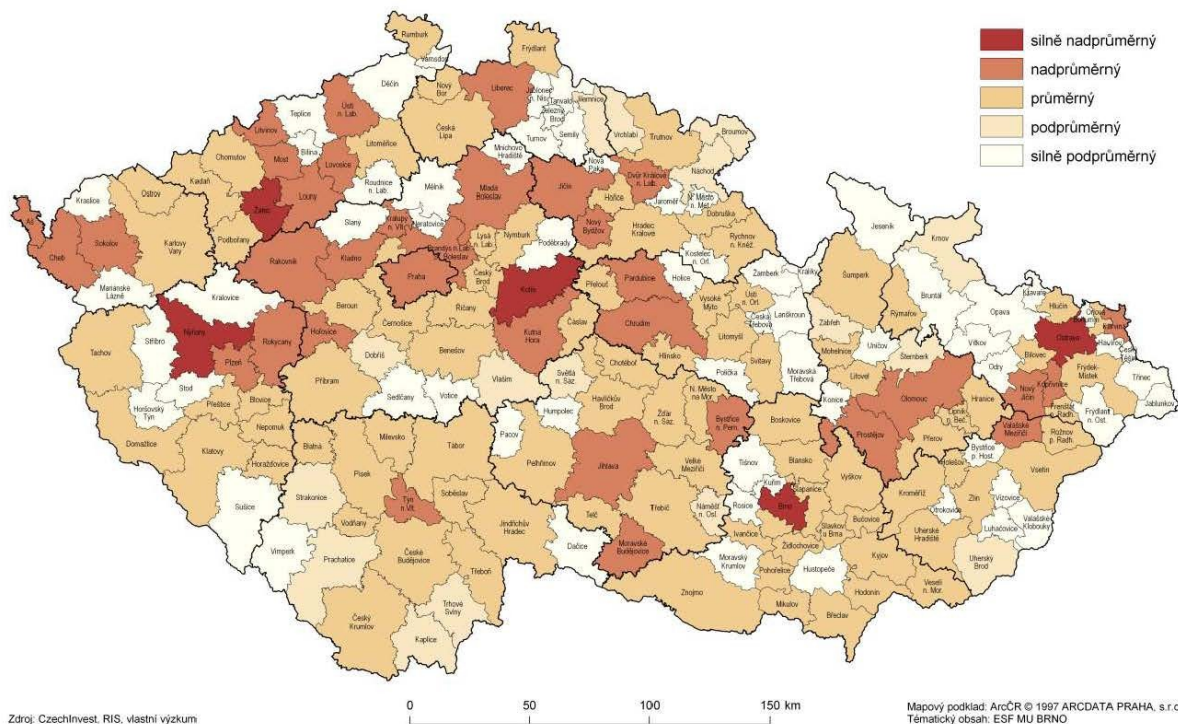


Zdroj: vlastní výzkum

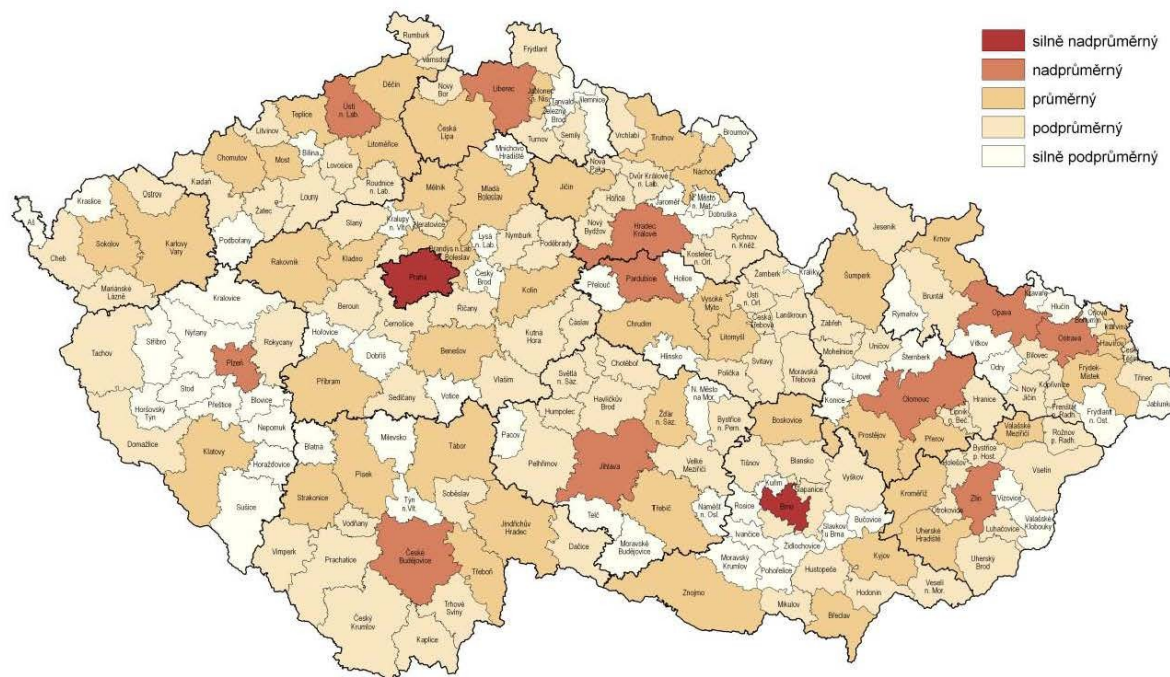
0 50 100 150 km

Mapový podklad: ArcČR © 1997 ARCDATA PRAHA, s.r.o.
Tematický obsah: ESF MU BRNO

SUBFAKTOR PODNIKATELSKÁ INFRASTRUKTURA



SUBFAKTOR ZNALOSTNÍ INFRASTRUKTURA

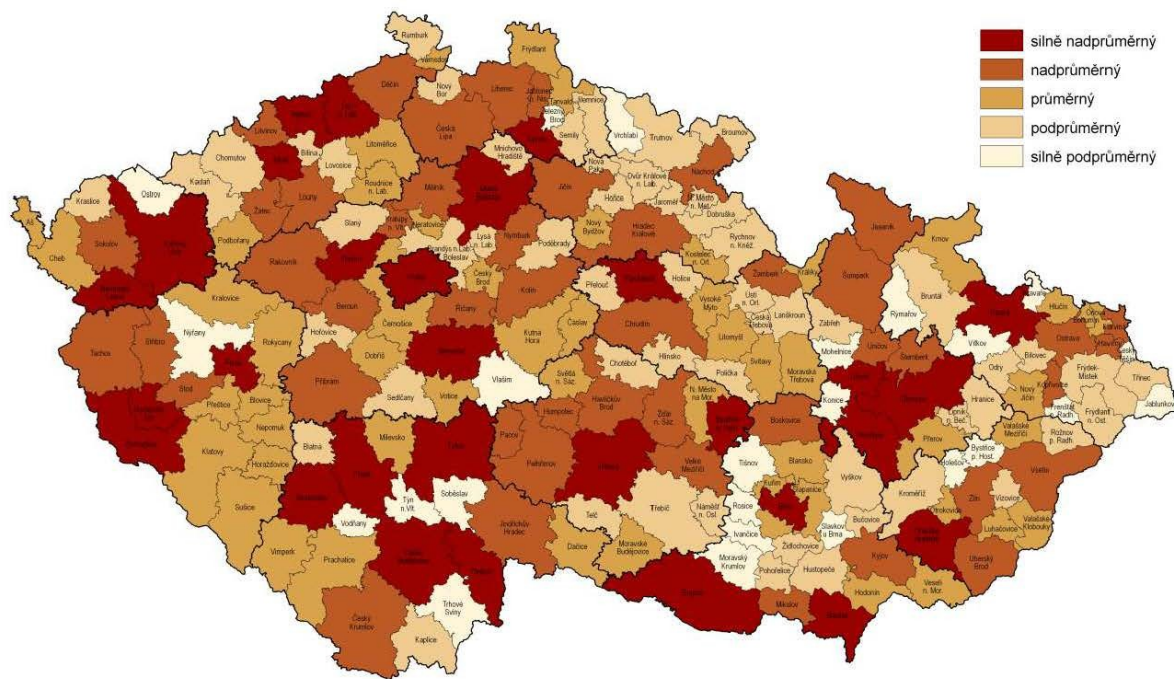


Zdroj: UVV, vlastní výzkum

0 50 100 150 km

Mapový podklad: ArcCR © 1997 ARCDATA PRAHA, s.r.o.
Tematický obsah: ESF MU BRNO

FAKTOR ASISTENCE VEŘEJNÉ SPRÁVY

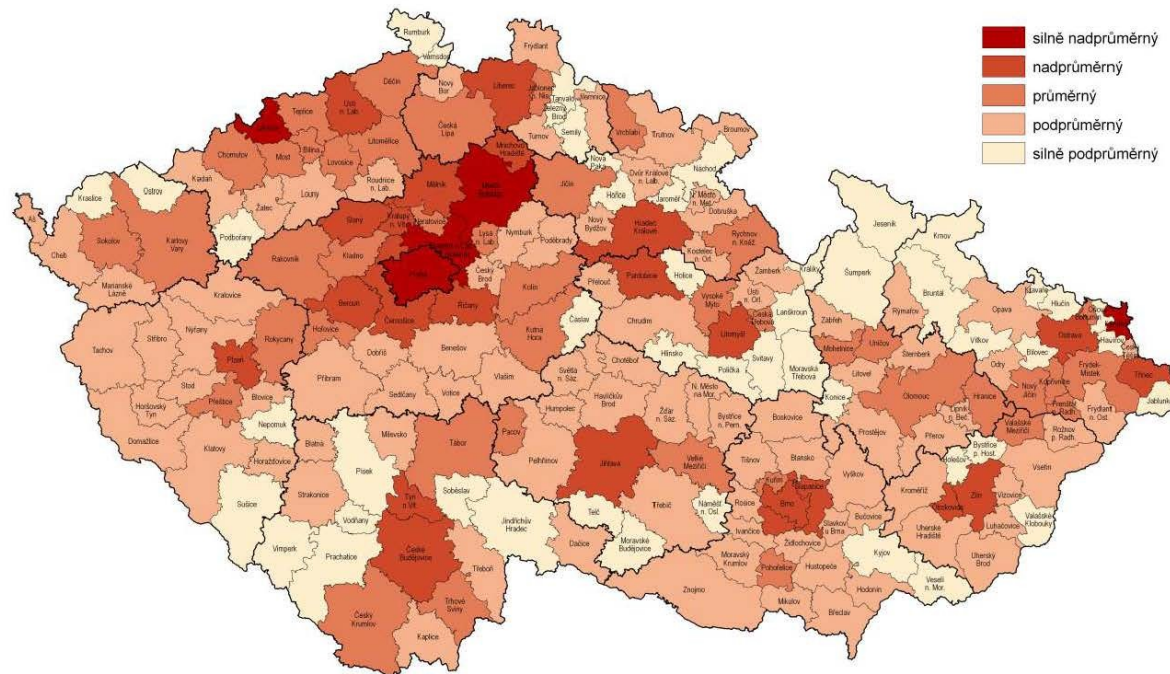


Zdroj: Factum Invenio, Region servis, vlastní výzkum



Mapový podklad: ArcCR © 1997 ARCDATA PRAHA, s.r.o.
Tematický obsah: ESF MU BRNO

FAKTOR CENY PRÁCE

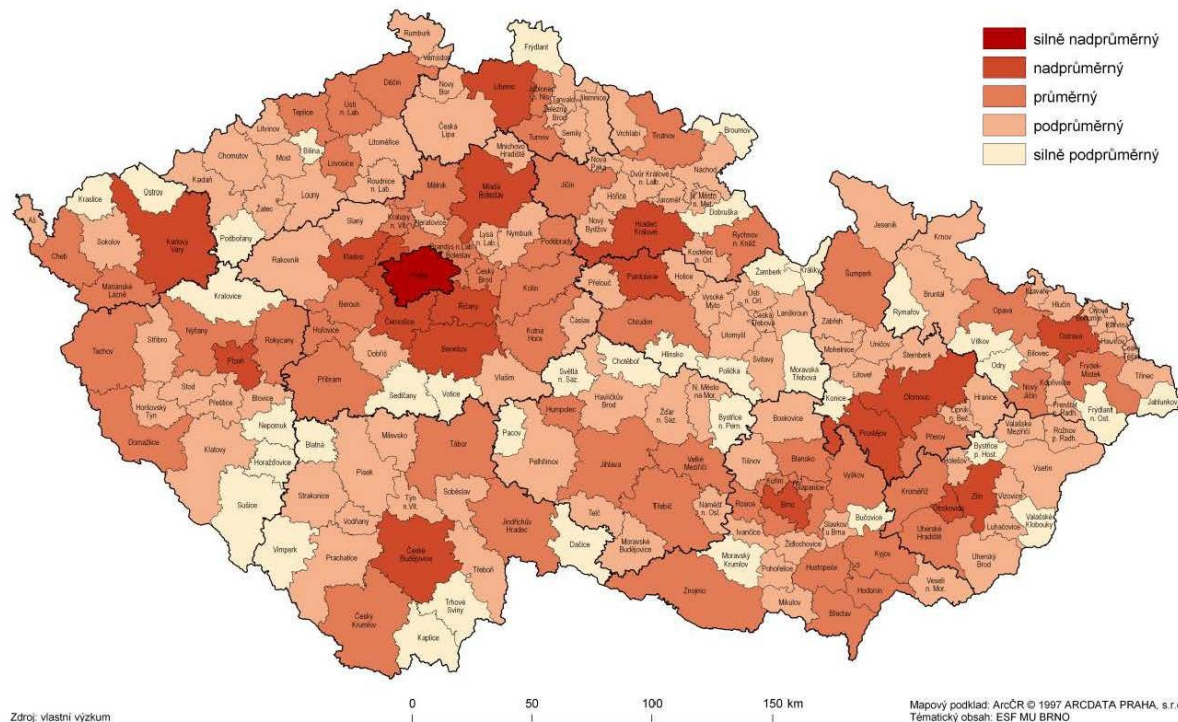


Zdroj: ČSÚ, vlastní výzkum

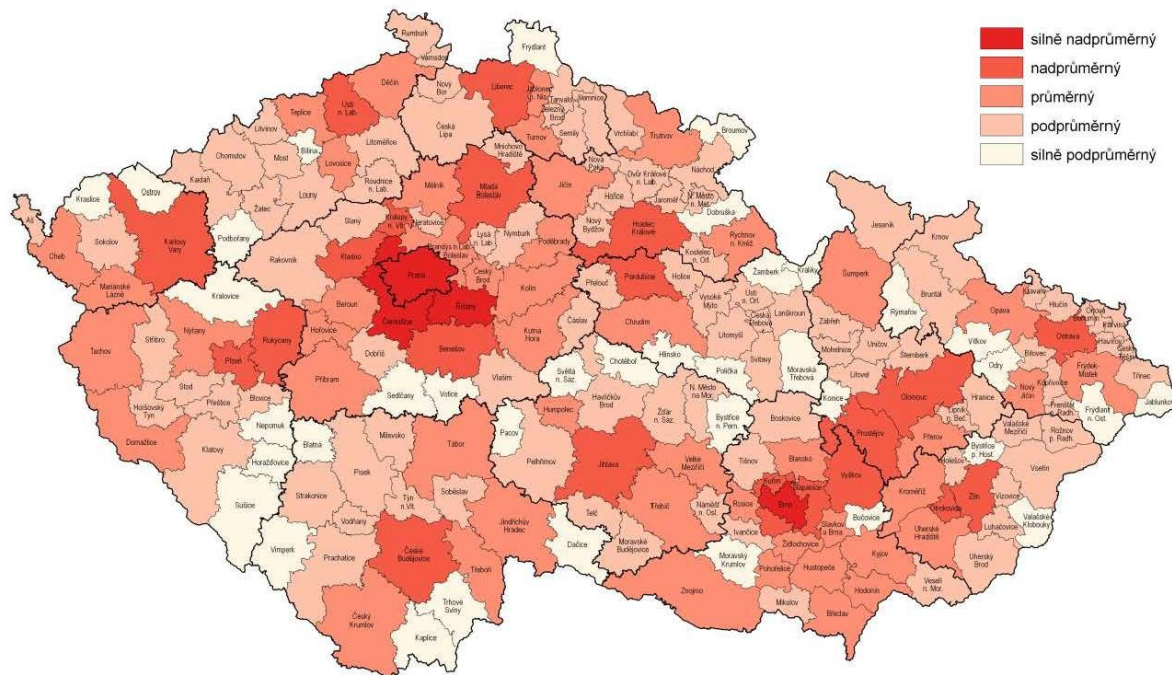
0 50 100 150 km

Mapový podklad: ArcCR © 1997 ARCDATA PRAHA, s.r.o.
Tematický obsah: ESF MU BRNO

FAKTOR CENY NEMOVITOSTÍ



SUBFAKTOR CENA POZEMKŮ

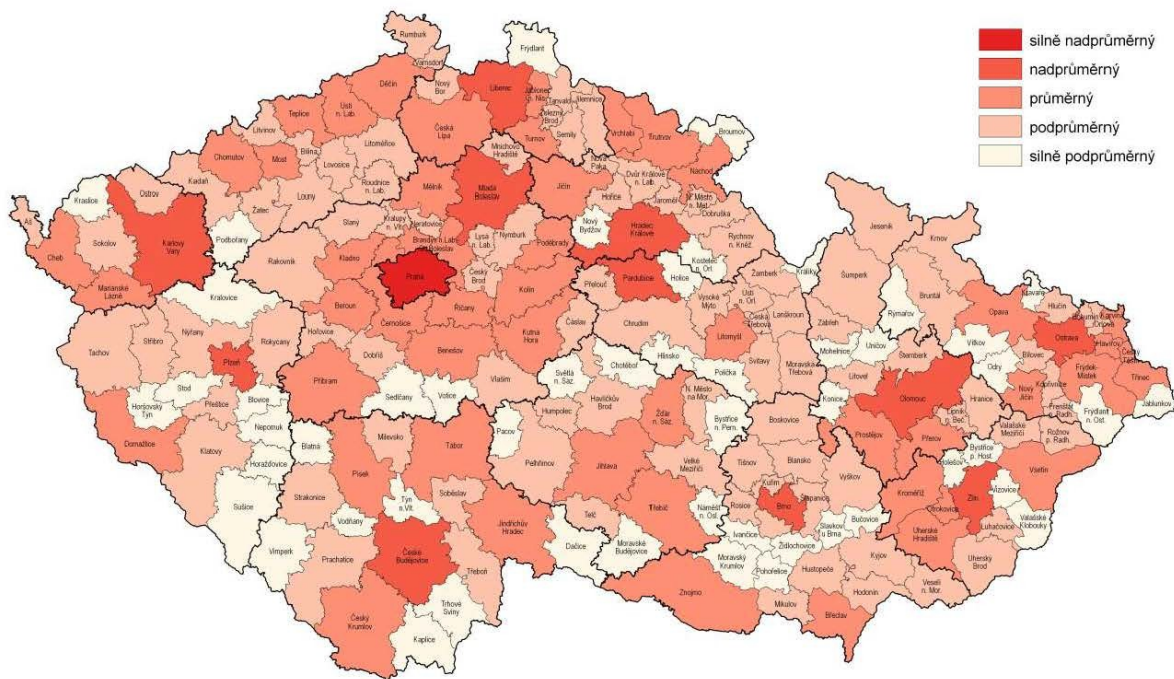


Zdroj: vlastní výzkum

0 50 100 150 km

Mapový podklad: ArcCR © 1997 ARCDATA PRAHA, s.r.o.
Tematický obsah: ESF MU BRNO

SUBFAKTOR CENA PRONÁJMŮ

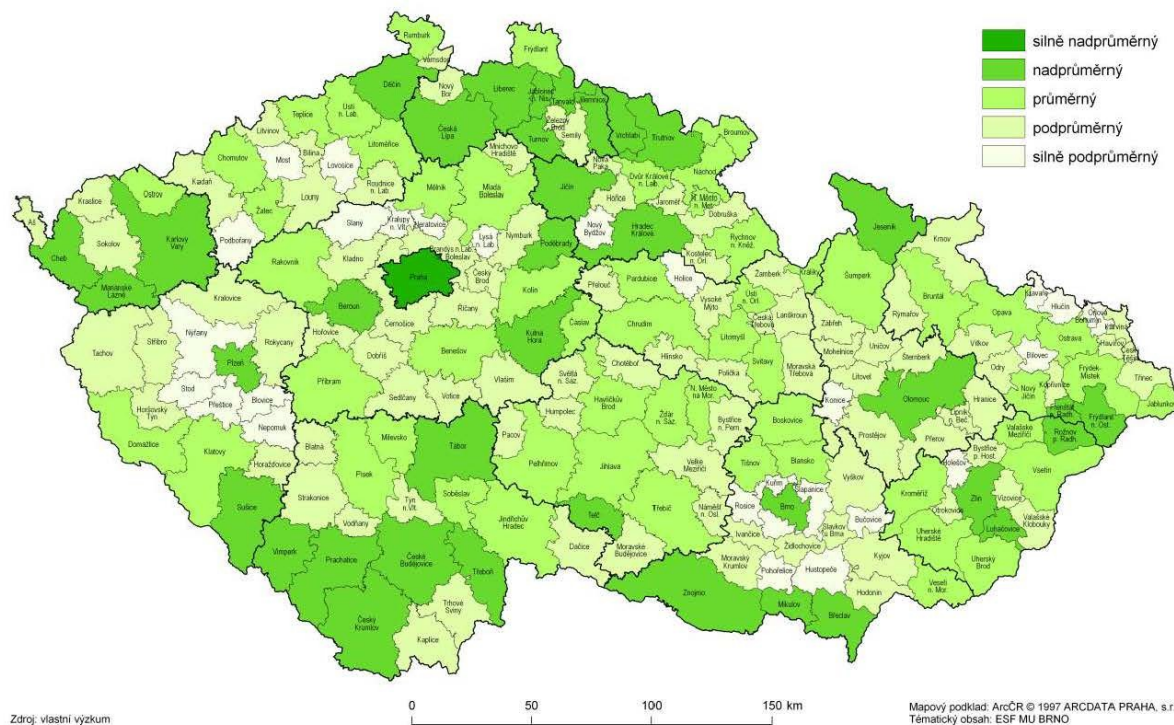


Zdroj: vlastní výzkum

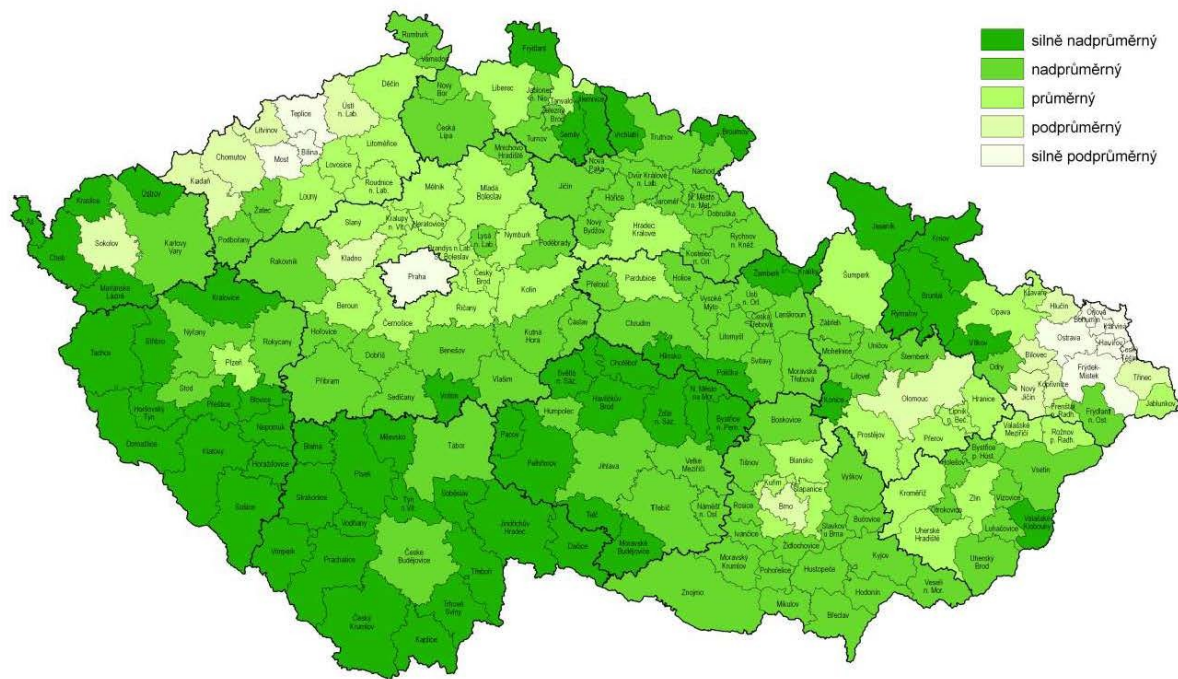
0 50 100 150 km

Mapový podklad: ArcCR © 1997 ARCDATA PRAHA, s.r.o.
Tematický obsah: ESF MU BRNO

FAKTOR URBANISTICKÉ A PŘÍRODNÍ ATRAKTIVITY ÚZEMÍ



FAKTOR ENVIRONMENTÁLNÍ KVALITY ÚZEMÍ

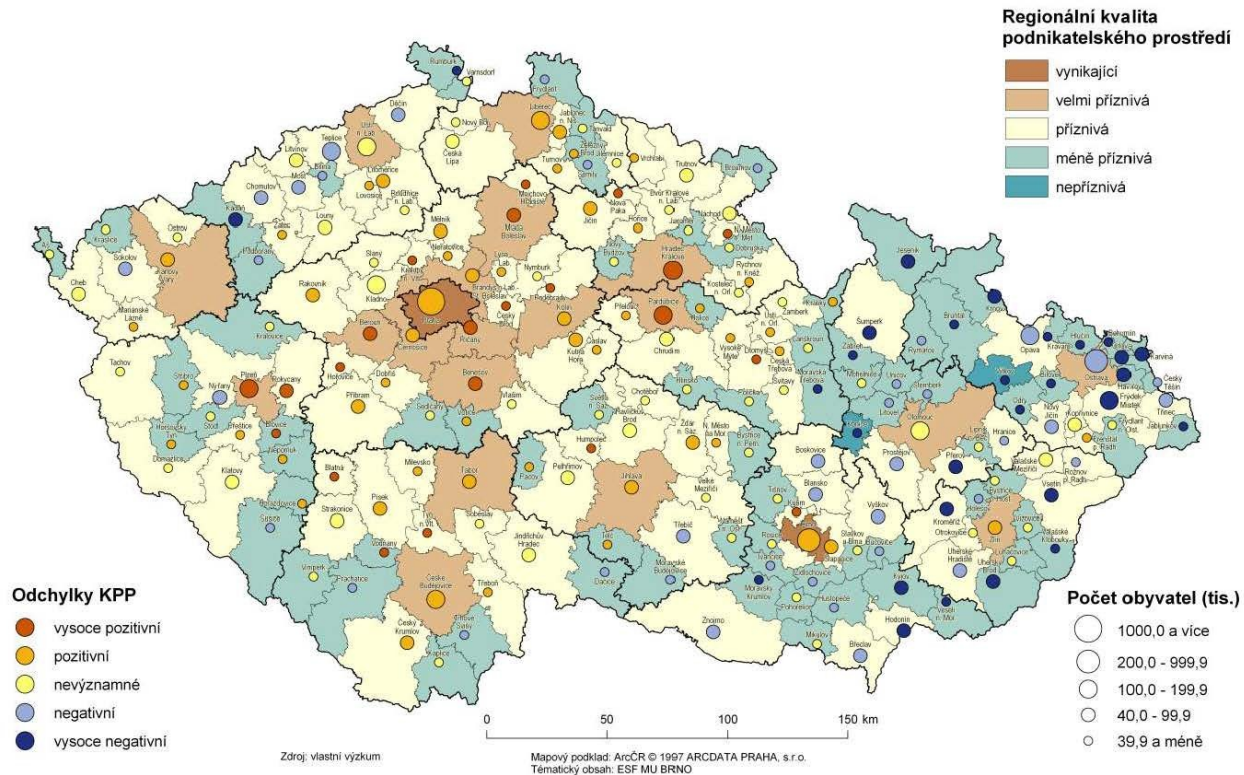


Zdroj: ČHMÚ, vlastní výzkum

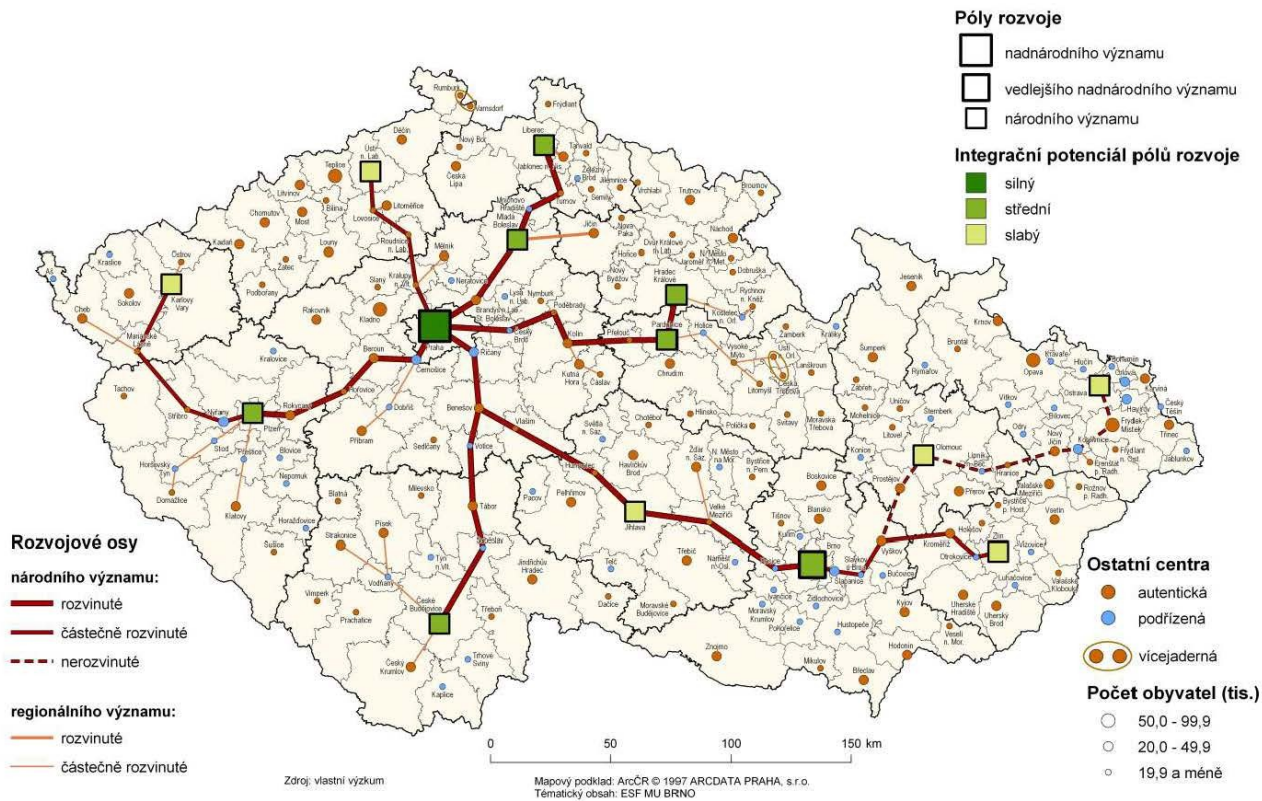
0 50 100 150 km

Mapový podklad: ArcCR © 1997 ARCDATA PRAHA, s.r.o.
Tematický obsah: ESF MU BRNO

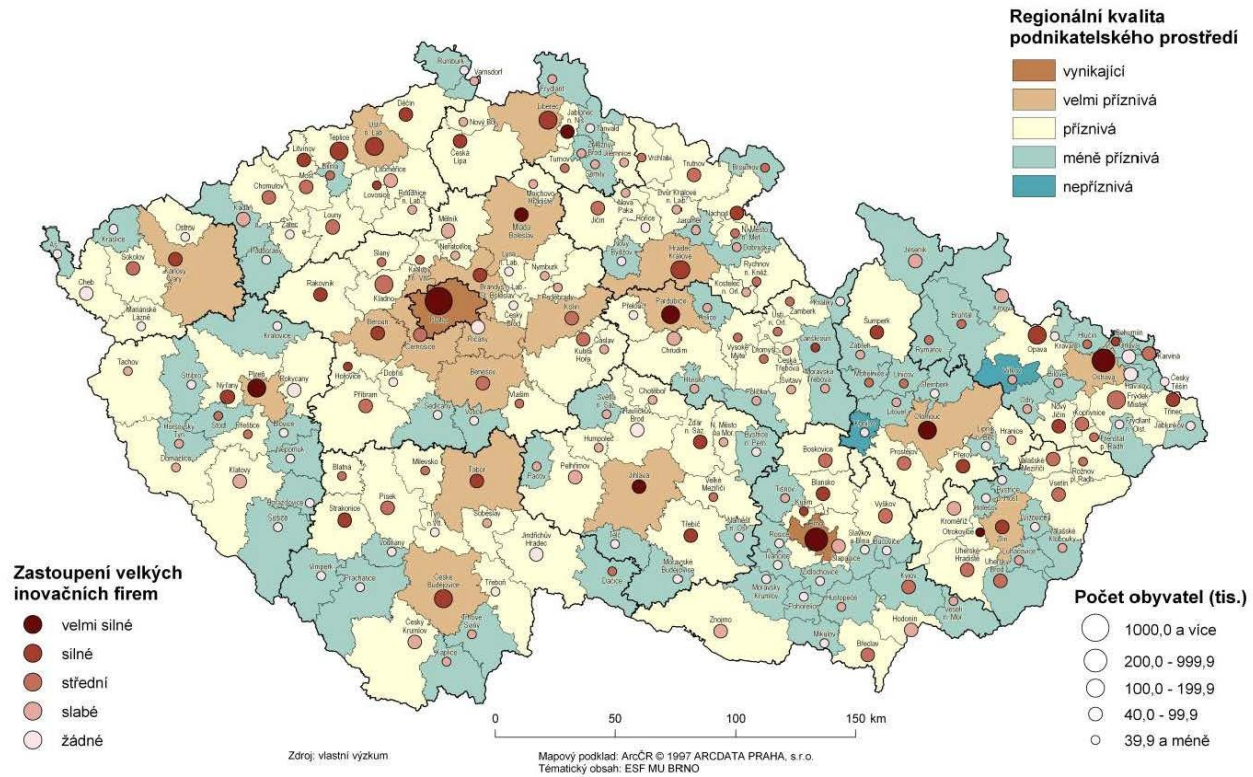
REGIONÁLNÍ KVALITA PODNIKATELSKÉHO PROSTŘEDÍ (KPP)



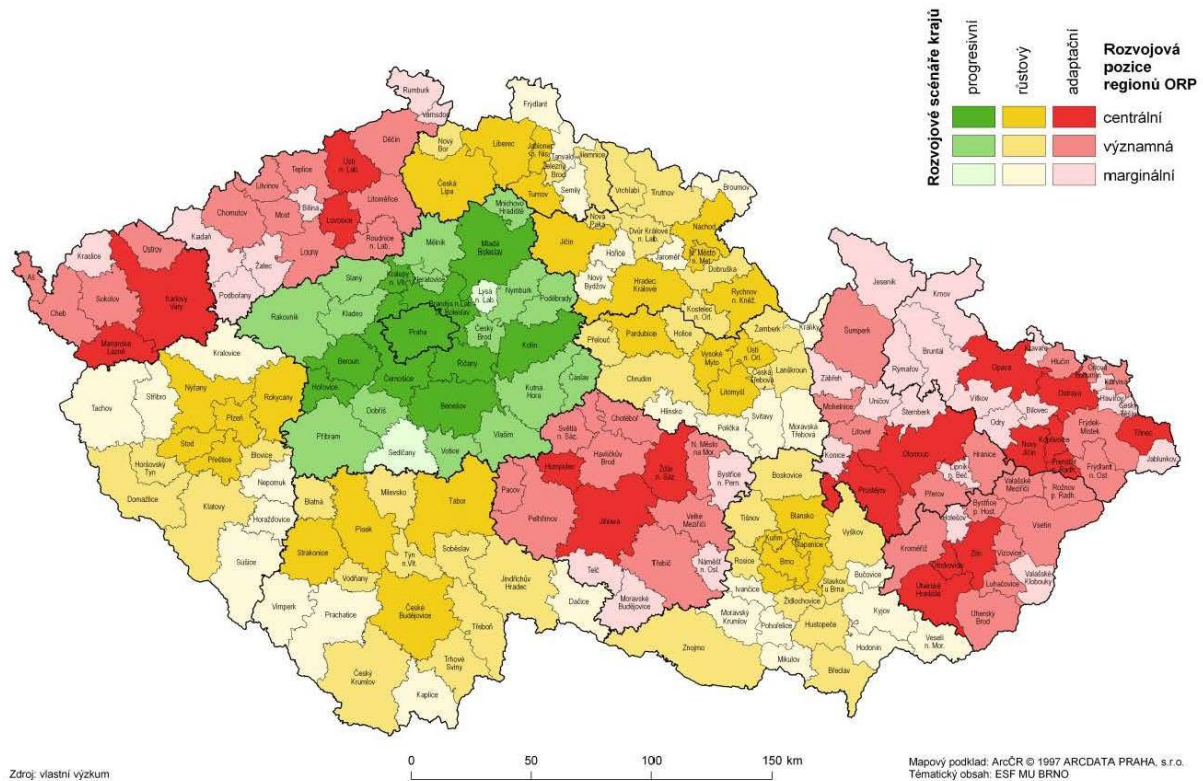
PROSTOROVÝ MODEL ROZVOJOVÉHO POTENCIÁLU REGIONŮ ČESKÉ REPUBLIKY

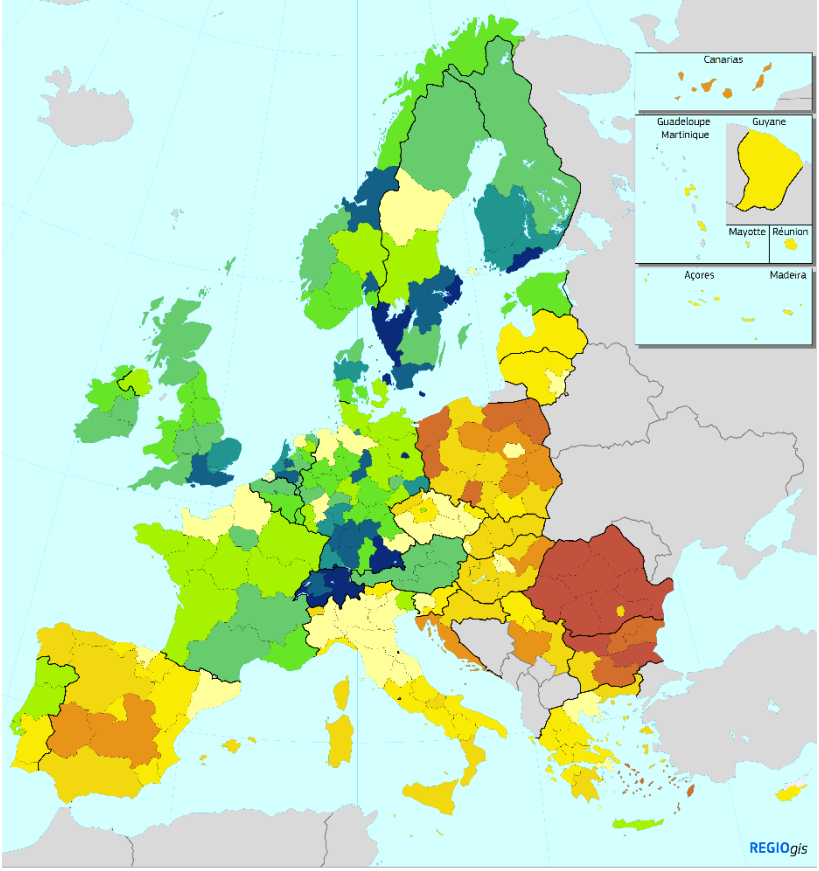


KONCENTRACE INOVACÍ



STRATEGIE REGIONÁLNÍHO ROZVOJE





Regional performance groups

- Modest -
- Strong -
- Modest
- Strong
- Modest +
- Strong +
- Moderate -
- Leader -
- Moderate
- Leader
- Moderate +
- Leader +

Source: European Commission - Regional Innovation Scoreboard 2019

0 500 km

© EuroGeographics Association for the administrative boundaries