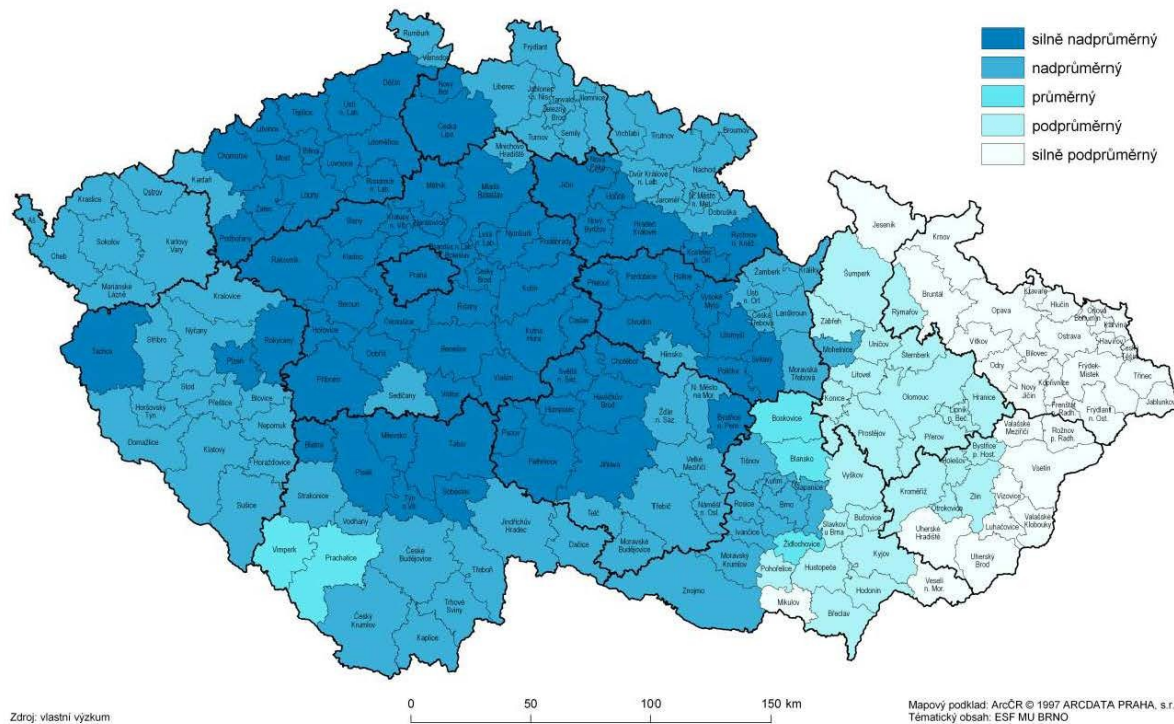


FAKTORY KPP

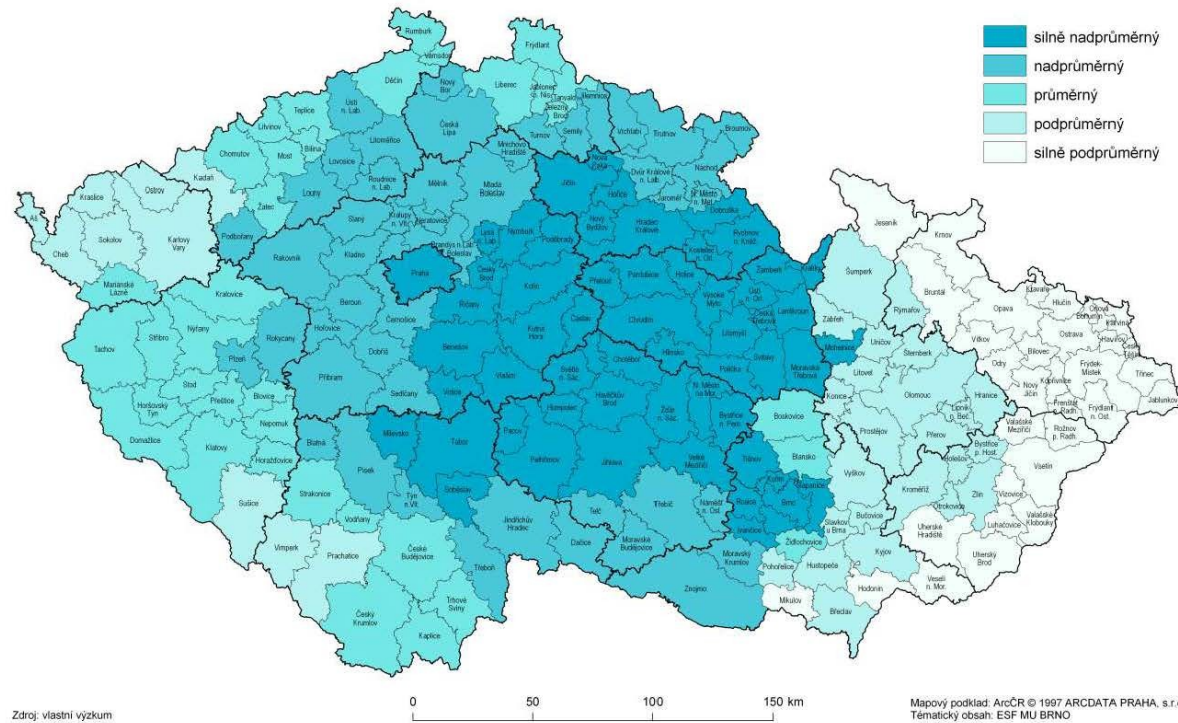
Regionální ekonomie a politika II

Prof. RNDr. Milan Víturka, CSc.

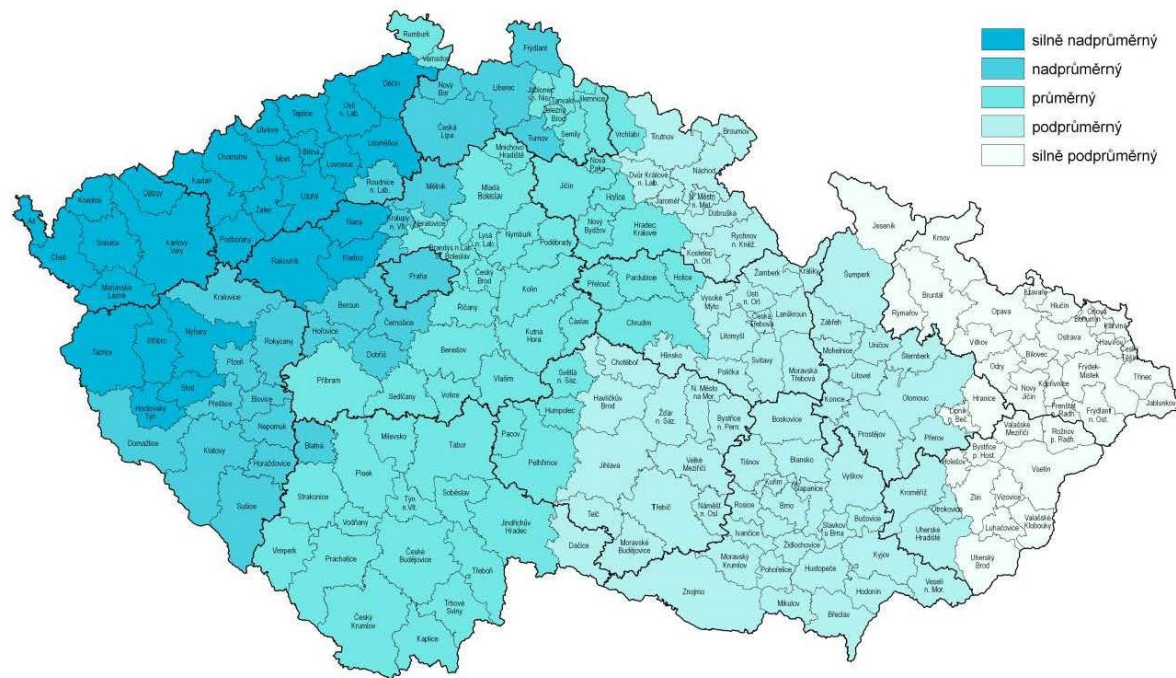
FAKTOR BLÍZKOSTI TRHŮ



SUBFAKTOR BLÍZKOSTI DOMÁCÍCH TRHŮ



SUBFAKTOR BLÍZKOSTI ZAHRANIČNÍCH TRHŮ

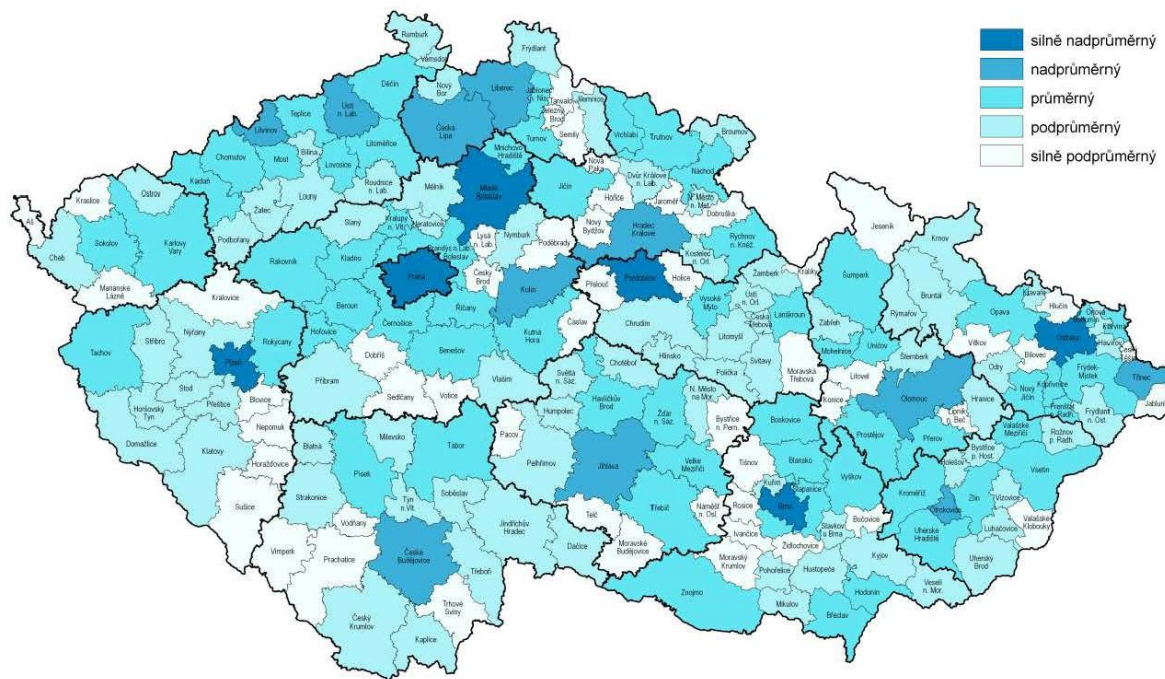


Zdroj: vlastní výzkum

0 50 100 150 km

Mapový podklad: ArcCR © 1997 ARCDATA PRAHA, s.r.o.
Tematický obsah: ESF MU BRNO

FAKTOR KONCENTRACE VÝZNAMNÝCH FIREM

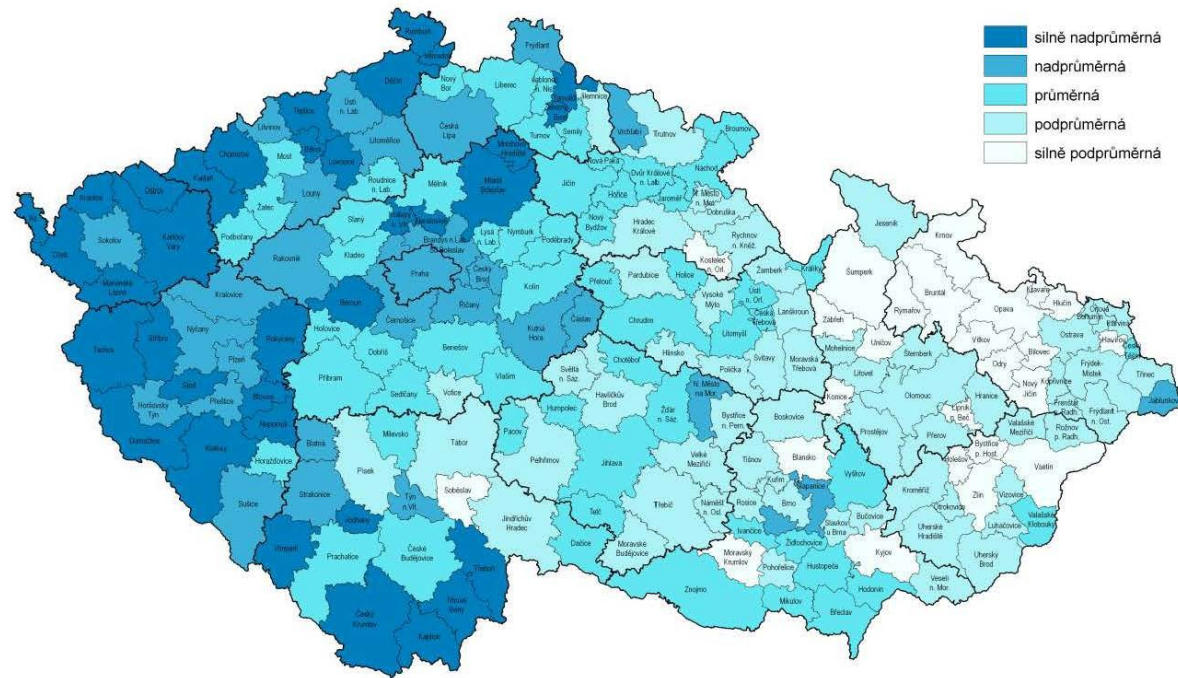


Zdroj: vlastní výzkum

0 50 100 150 km

Mapový podklad: ArcCR © 1997 ARCDATA PRAHA, s.r.o.
Tematický obsah: ESF MU BRNO

FAKTOR PŘÍTOMNOSTI ZAHRANIČNÍCH FIREM

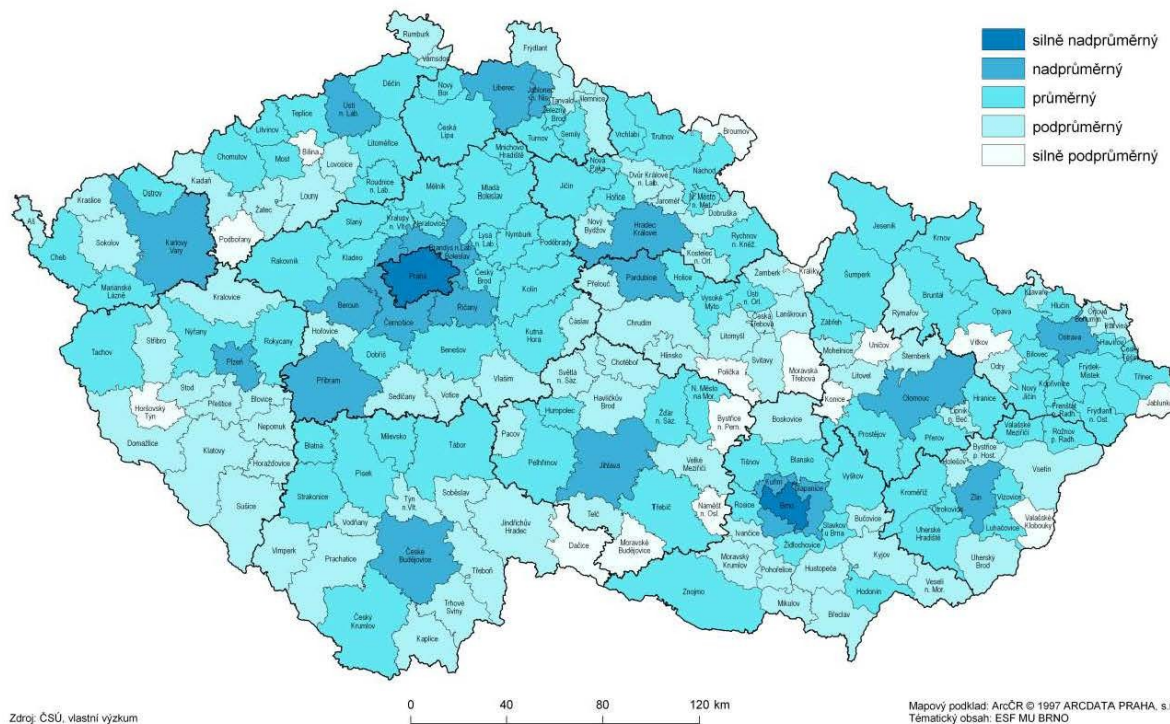


Zdroj: vlastní výzkum

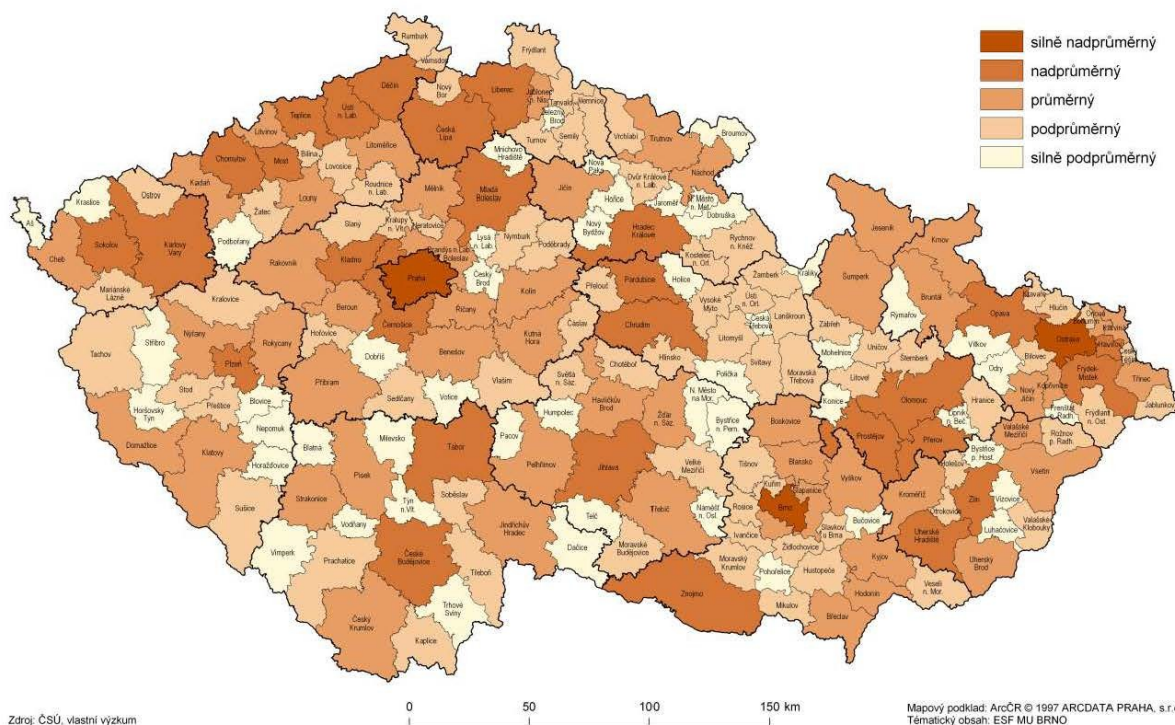
0 50 100 150 km

Mapový podklad: ArcCR © 1997 ARCDATA PRAHA, s.r.o.
Tematický obsah: ESF MU BRNO

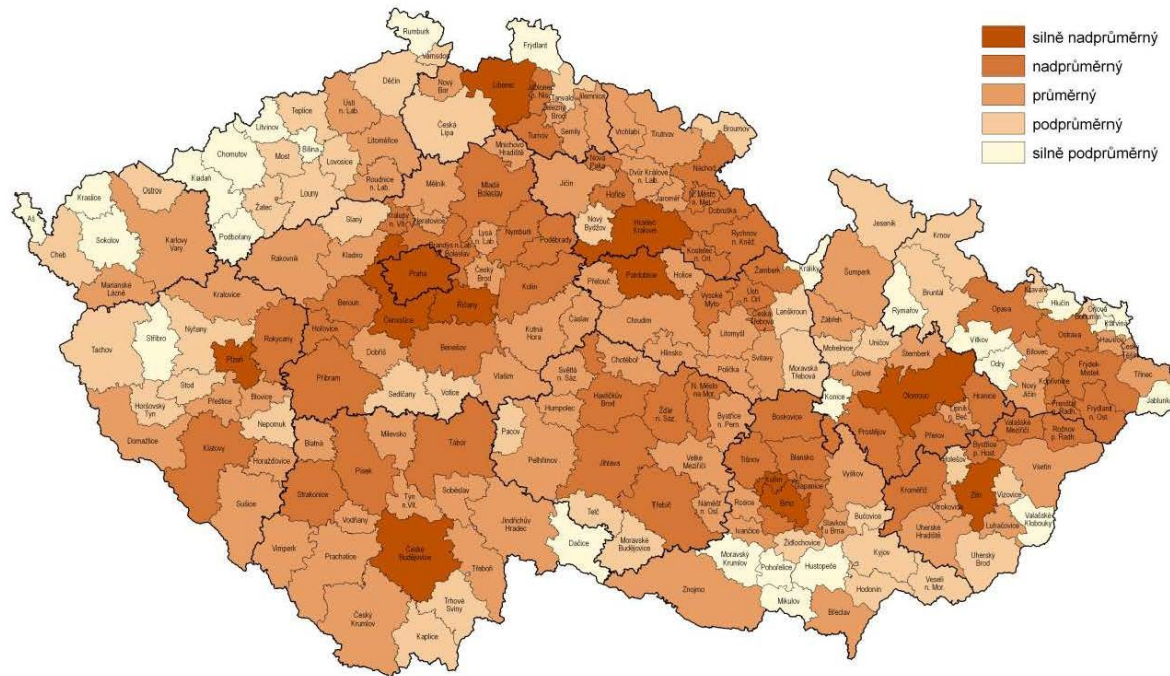
FAKTOR PODPŮRNÝCH SLUŽEB



FAKTOR DOSTUPNOSTI PRACOVNÍCH SIL



FAKTOR KVALITY PRACOVNÍCH SIL

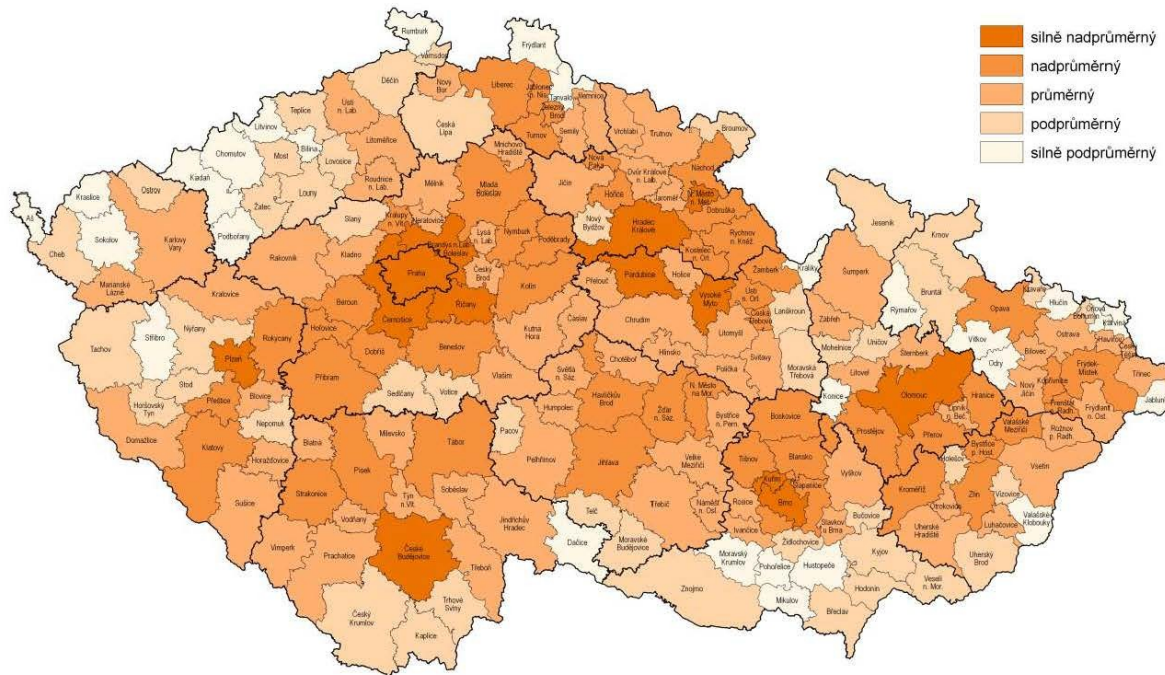


Zdroj: ČSÚ, vlastní výzkum

0 50 100 150 km

Mapový podklad: ArcCR © 1997 ARCDATA PRAHA, s.r.o.
Tematický obsah: ESF MU BRNO

SUBFAKTOR KVALITA PRACOVNÍCH SIL - PRŮMYSL

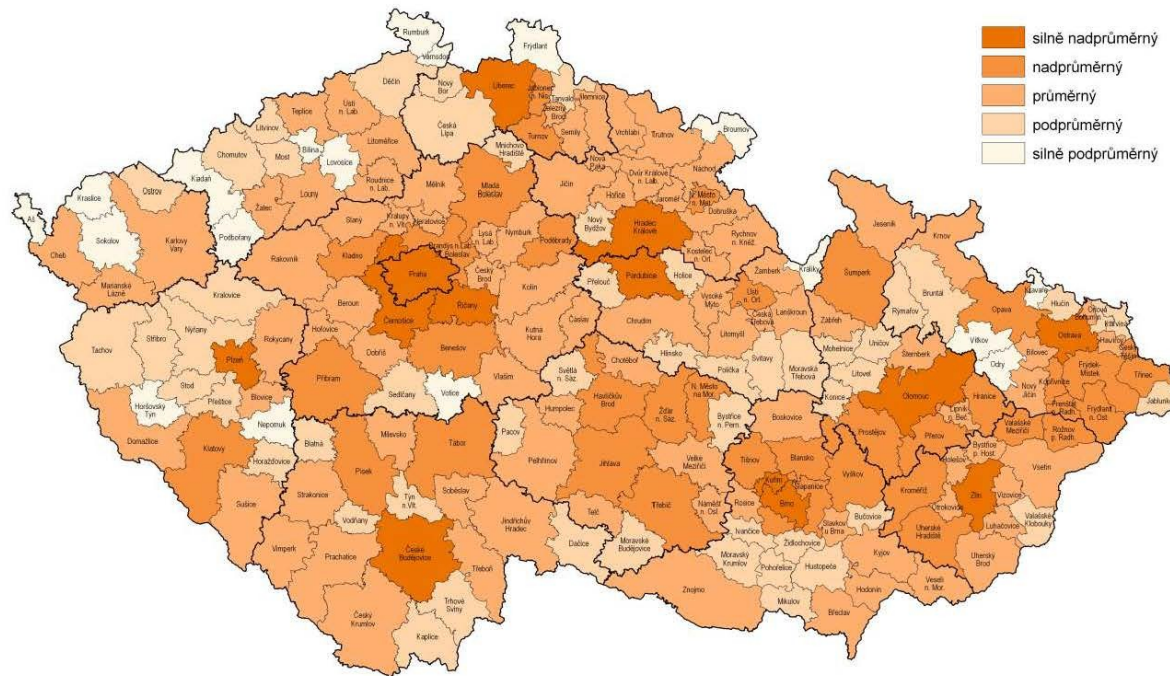


Zdroj: ČSÚ, vlastní výzkum

0 50 100 150 km

Mapový podklad: ArcCR © 1997 ARCDATA PRAHA, s.r.o.
Tematický obsah: ESF MU BRNO

SUBFAKTOR KVALITA PRACOVNÍCH SIL - SLUŽBY

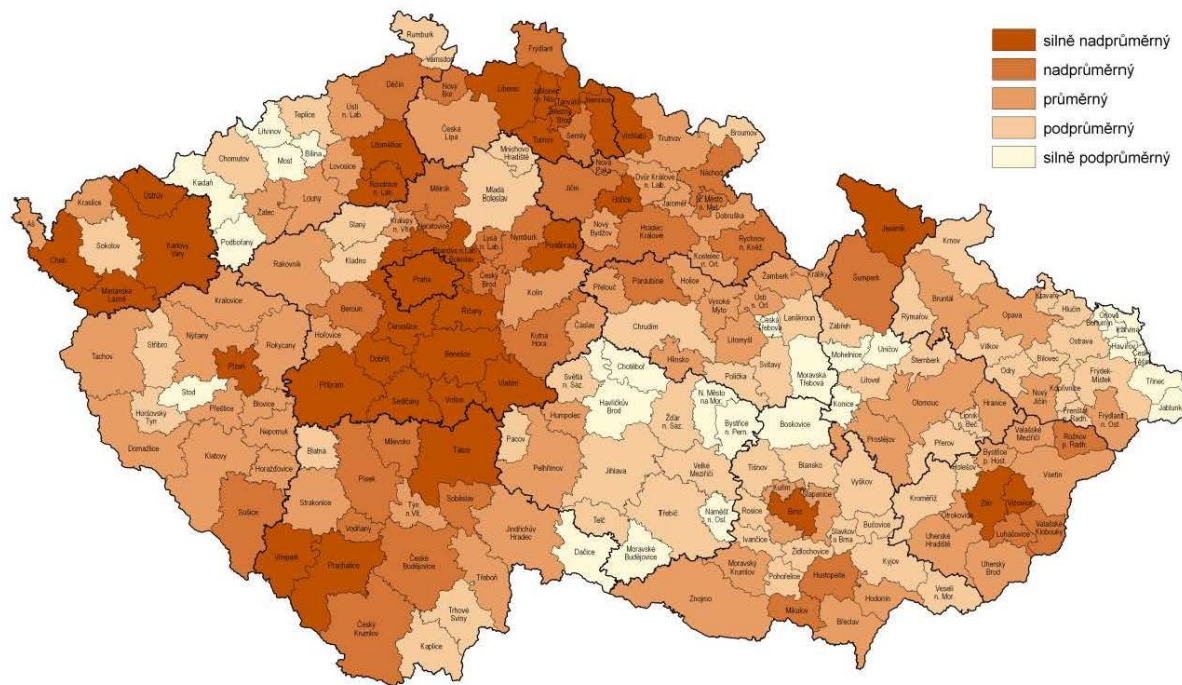


Zdroj: ČSÚ, vlastní výzkum

0 50 100 150 km

Mapový podklad: ArcCR © 1997 ARCDATA PRAHA, s.r.o.
Tematický obsah: ESF MU BRNO

FAKTOR FLEXIBILITY PRACOVNÍCH SIL

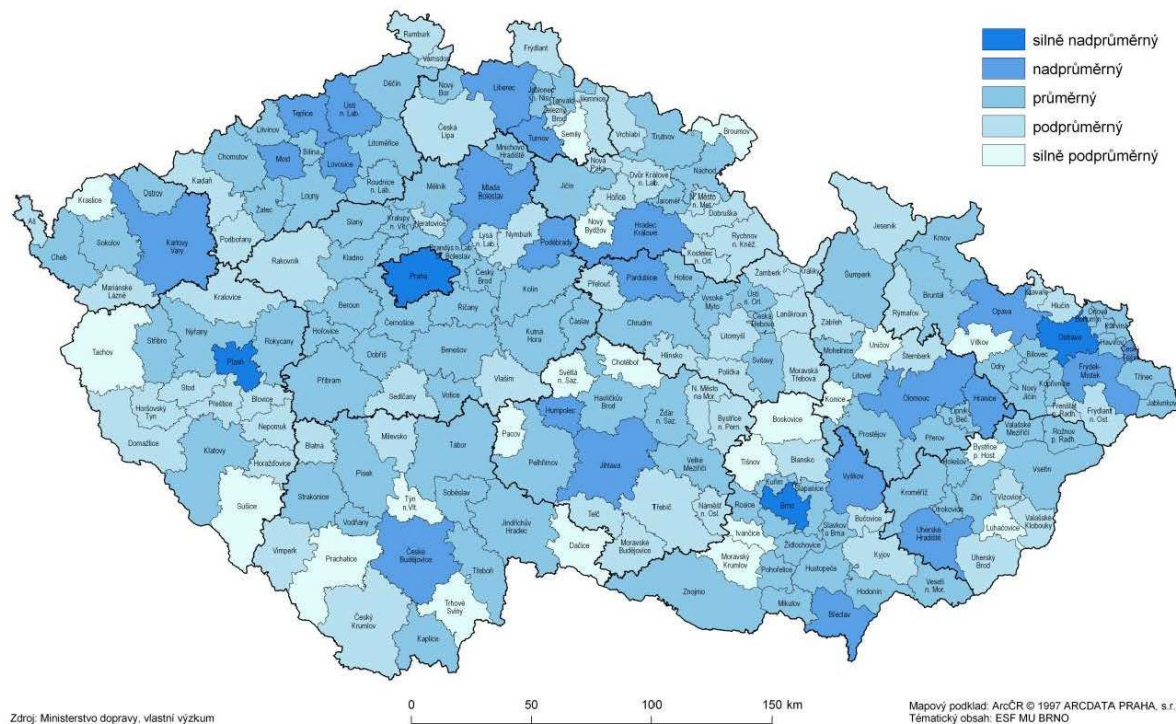


Zdroj: ČSÚ, vlastní výzkum

0 50 100 150 km

Mapový podklad: ArcCR © 1997 ARCDATA PRAHA, s.r.o.
Tematický obsah: ESF MU BRNO

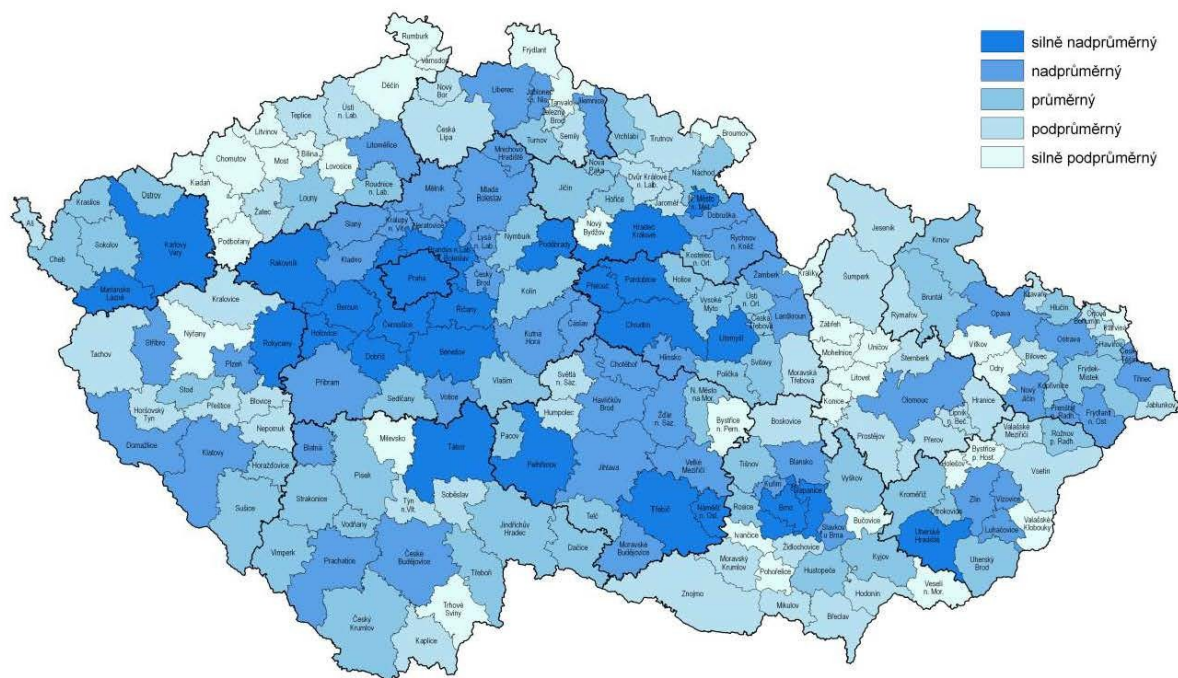
FAKTOR KVALITY SILNIC A ŽELEZNIC



Zdroj: Ministerstvo dopravy, vlastní výzkum

Mapový podklad: ArcCR © 1997 ARCDATA PRAHA, s.r.o.
Tematický obsah: ESF MU BRNO

FAKTOR INFORMAČNÍCH A KOMUNIKAČNÍCH TECHNOLOGIÍ

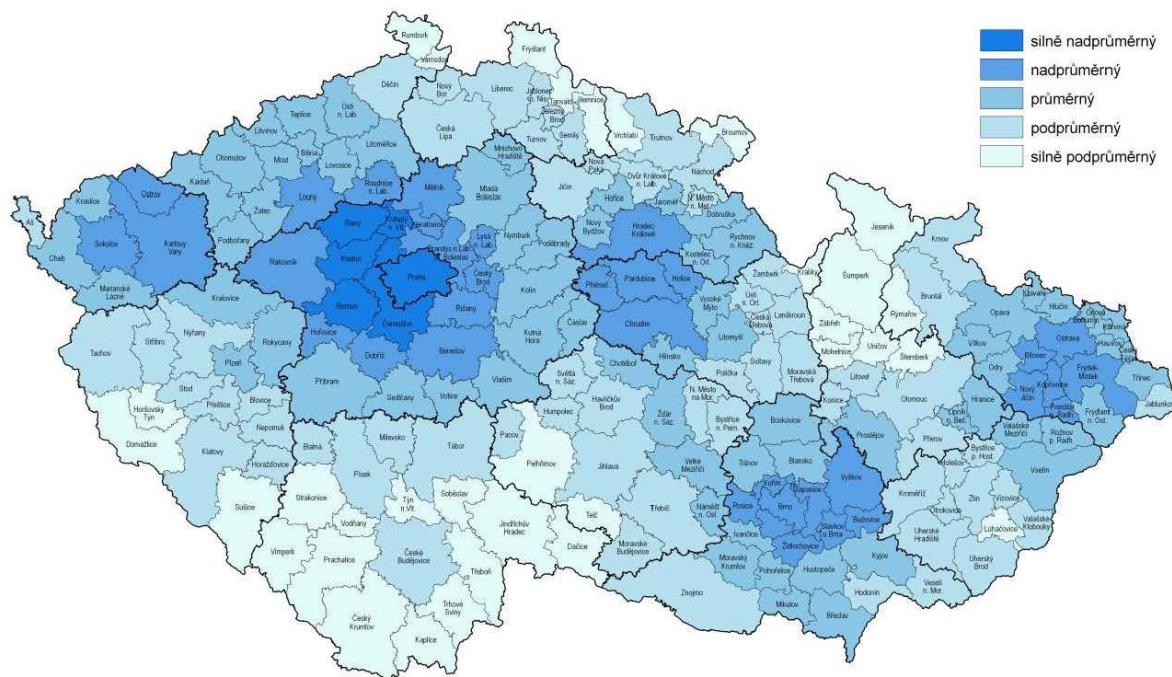


Zdroj: ČSÚ, vlastní výzkum

0 50 100 150 km

Mapový podklad: ArcCR © 1997 ARCDATA PRAHA, s.r.o.
Tematický obsah: ESF MU BRNO

FAKTOR BLÍZKOSTI MEZINÁRODNÍCH LETIŠŤ

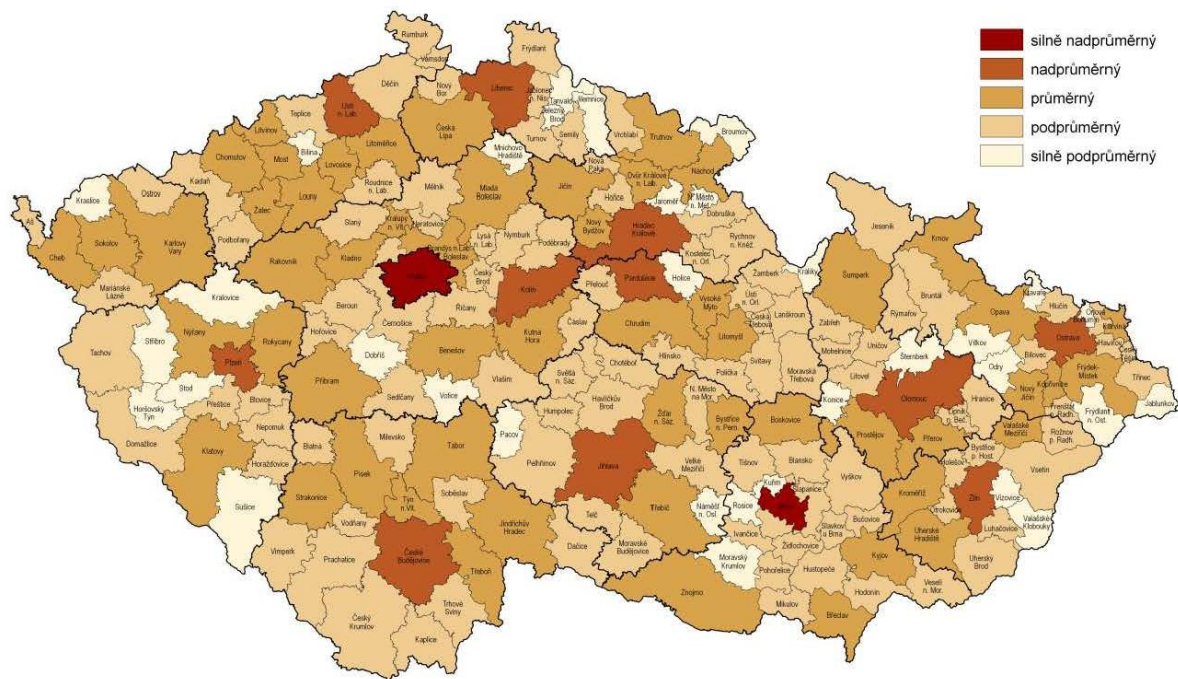


Zdroj: Ministerstvo dopravy, vlastní výzkum

0 50 100 150 km

Mapový podklad: ArcCR © 1997 ARCDATA PRAHA, s.r.o.
Tematický obsah: ESF MU BRNO

FAKTOR PODNIKATELSKÉ A ZNALOSTNÍ BÁZE

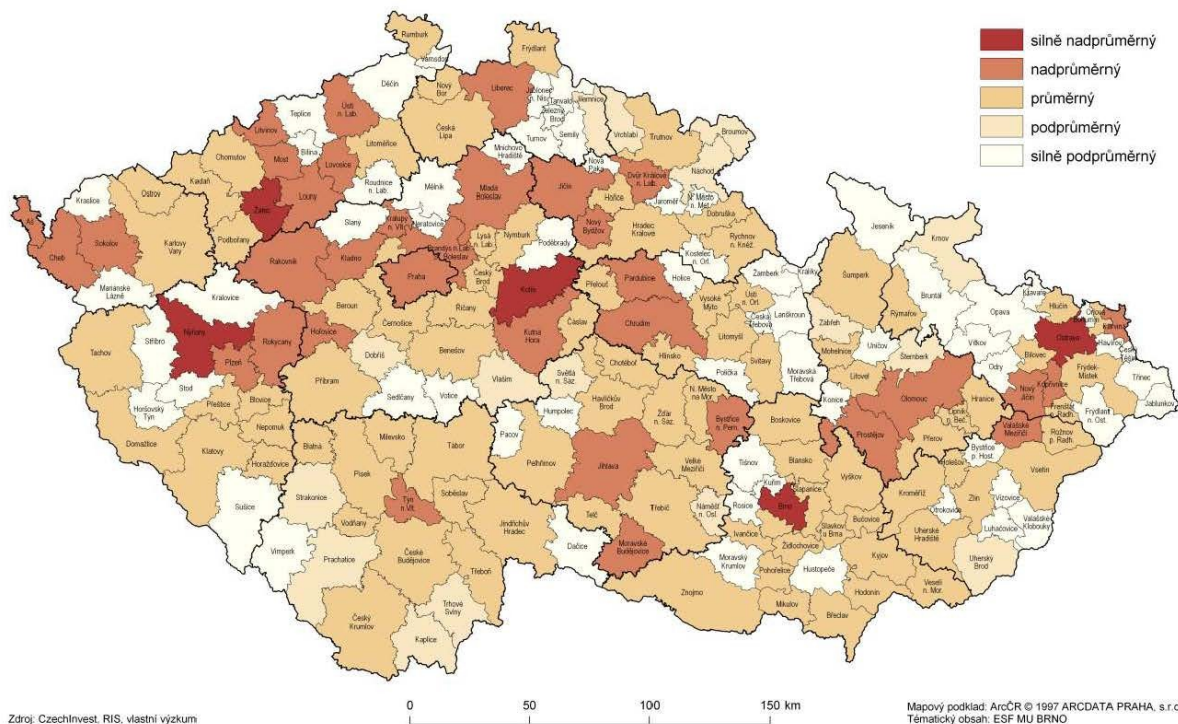


Zdroj: vlastní výzkum

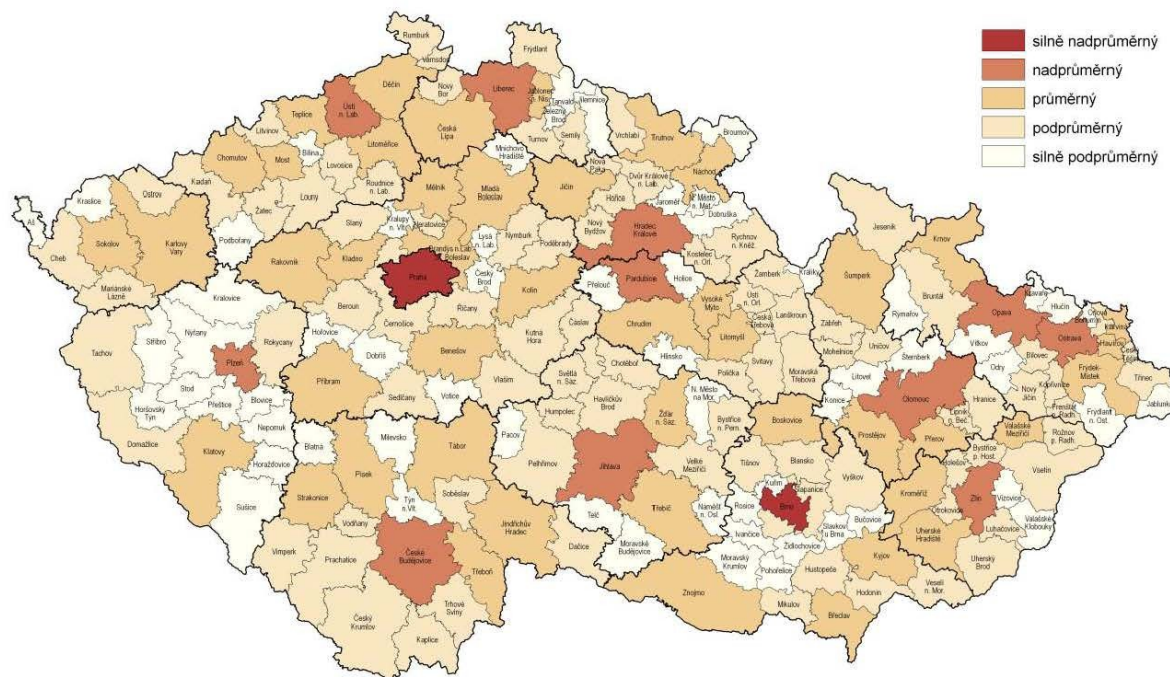
0 50 100 150 km

Mapový podklad: ArcČR © 1997 ARCDATA PRAHA, s.r.o.
Tematický obsah: ESF MU BRNO

SUBFAKTOR PODNIKATELSKÁ INFRASTRUKTURA



SUBFAKTOR ZNALOSTNÍ INFRASTRUKTURA

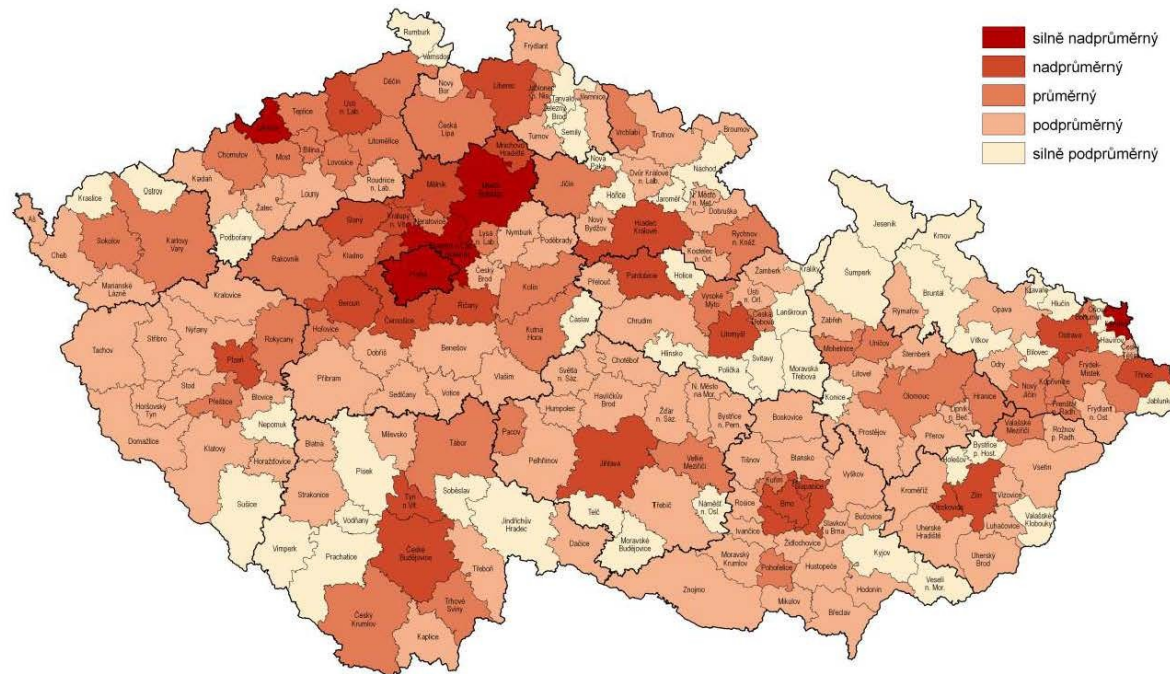


Zdroj: UIV, vlastní výzkum

0 50 100 150 km

Mapový podklad: ArcCR © 1997 ARCDATA PRAHA, s.r.o.
Tematický obsah: ESF MU BRNO

FAKTOR CENY PRÁCE

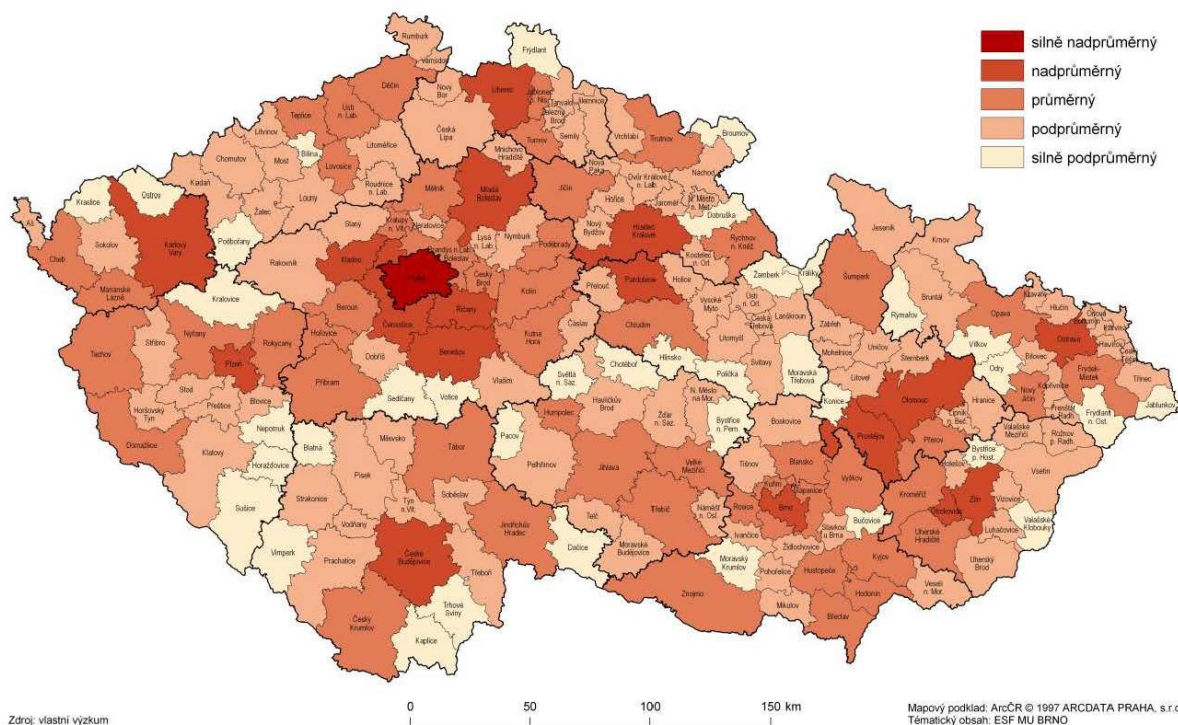


Zdroj: ČSÚ, vlastní výzkum

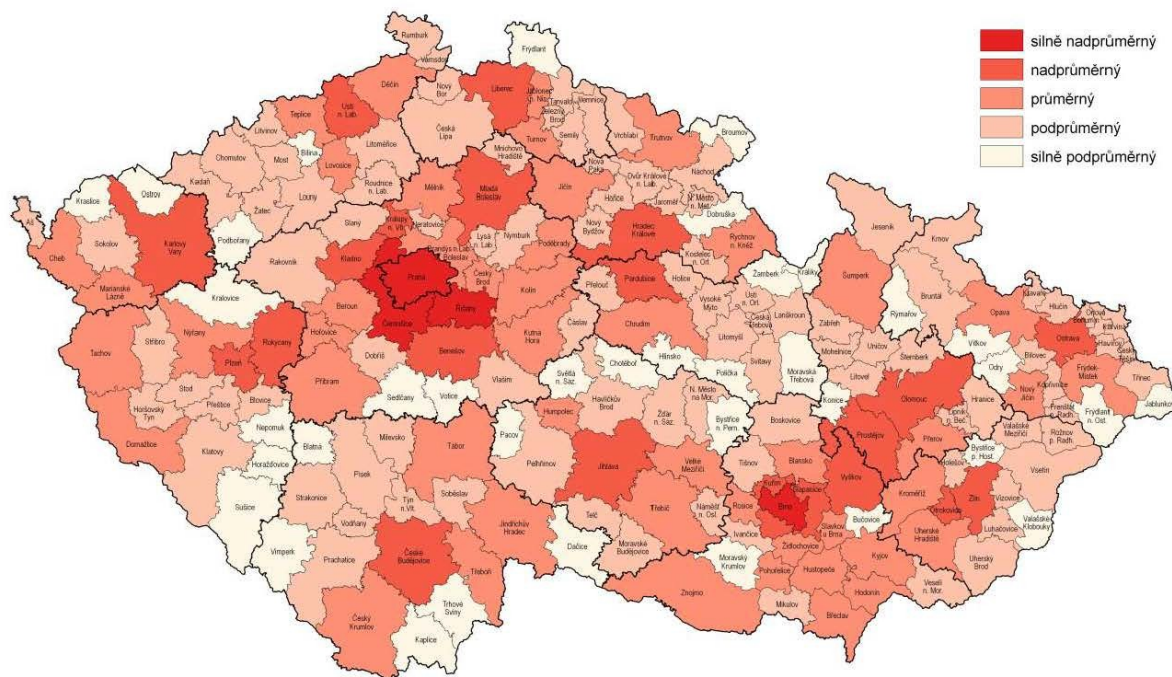
0 50 100 150 km

Mapový podklad: ArcCR © 1997 ARCDATA PRAHA, s.r.o.
Tematický obsah: ESF MU BRNO

FAKTOR CENY NEMOVITOSTÍ



SUBFAKTOR CENA POZEMKŮ

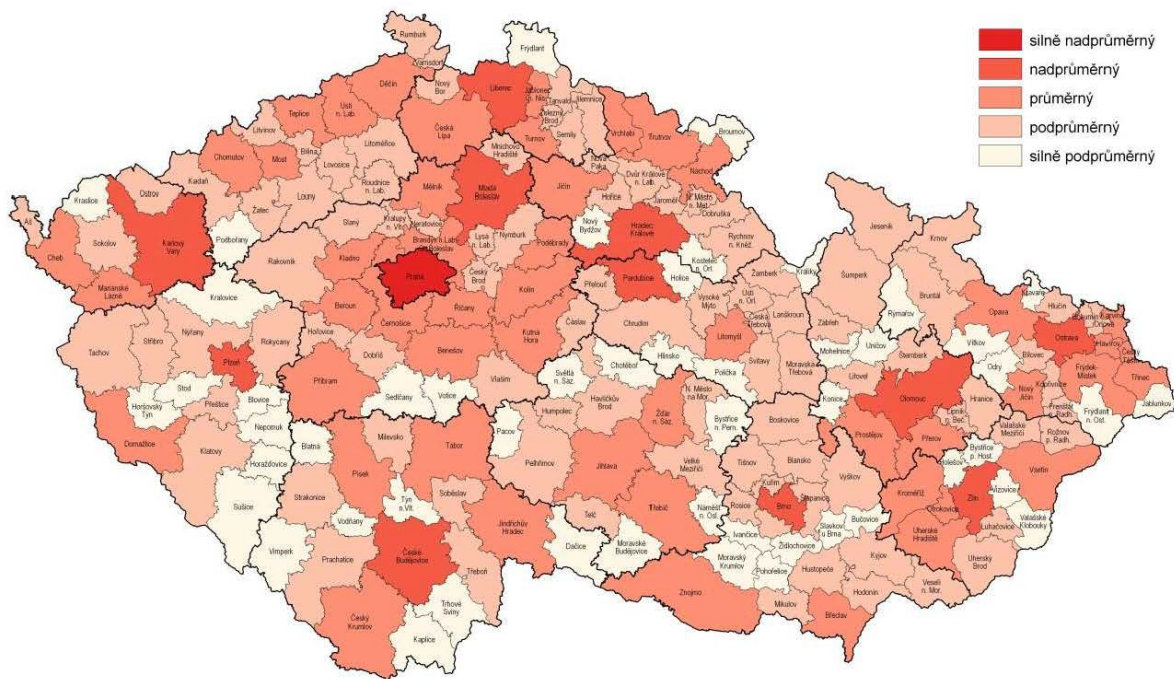


Zdroj: vlastní výzkum

0 50 100 150 km

Mapový podklad: ArcCR © 1997 ARCDATA PRAHA, s.r.o.
Tematický obsah: ESF MU BRNO

SUBFAKTOR CENA PRONÁJMŮ

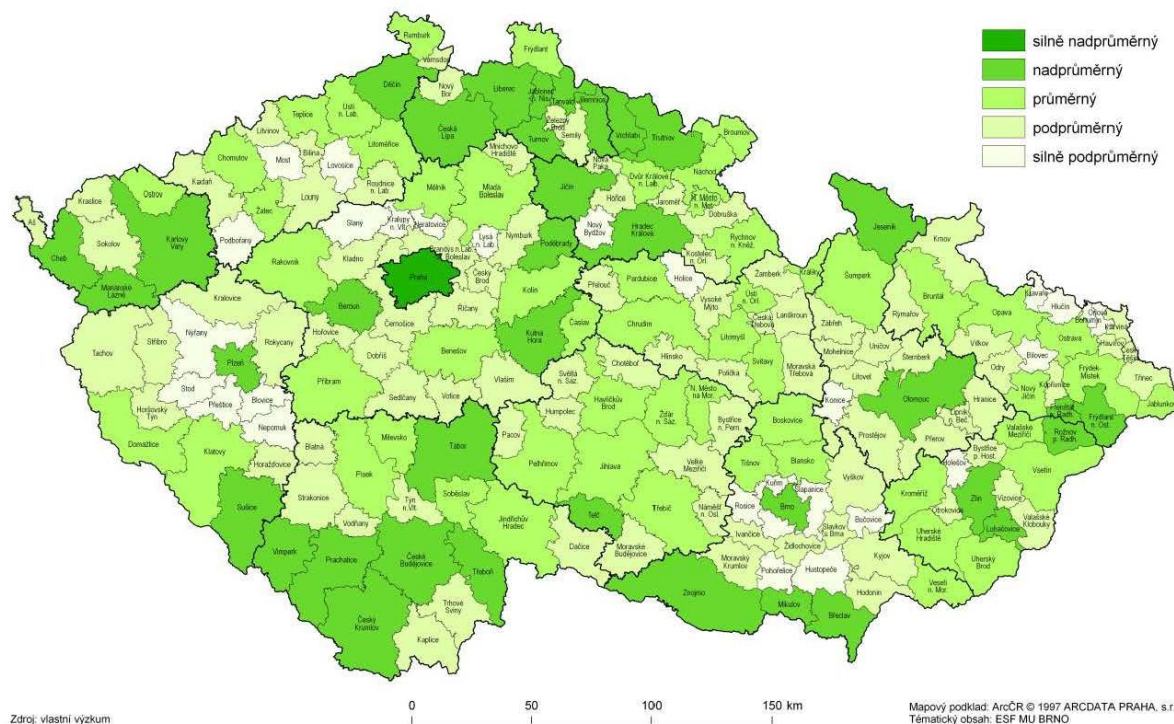


Zdroj: vlastní výzkum

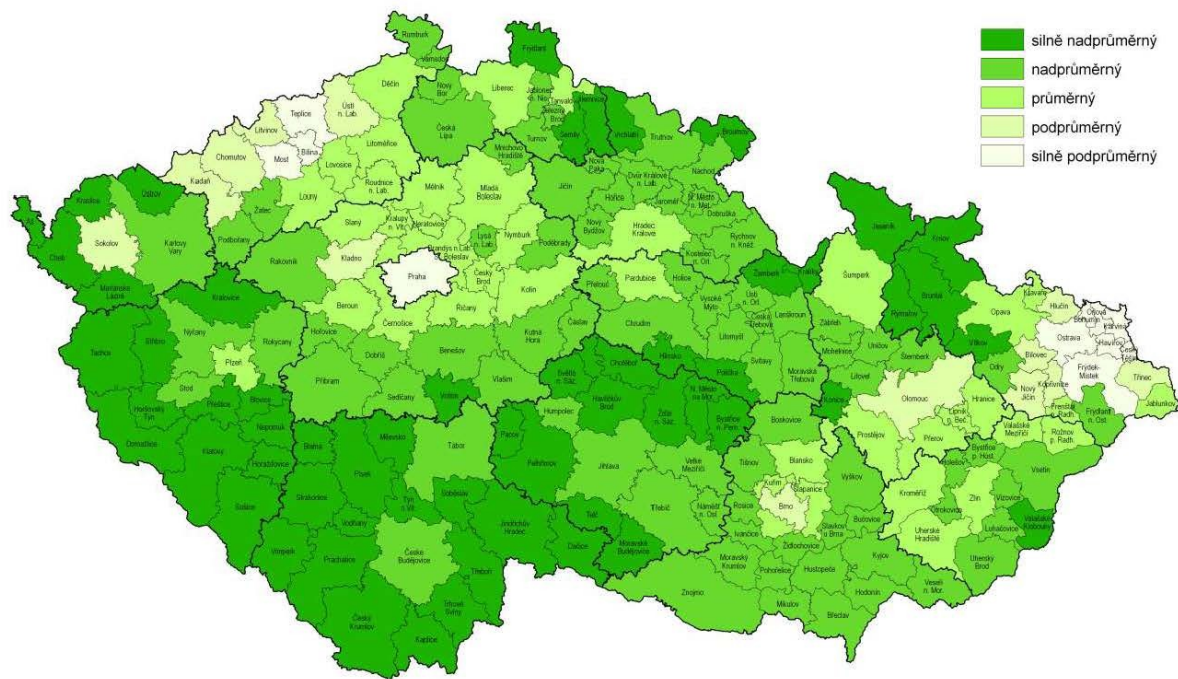
0 50 100 150 km

Mapový podklad: ArcCR © 1997 ARCDATA PRAHA, s.r.o.
Tematický obsah: ESF MU BRNO

FAKTOR URBANISTICKÉ A PŘÍRODNÍ ATRAKTIVITY ÚZEMÍ



FAKTOR ENVIRONMENTÁLNÍ KVALITY ÚZEMÍ

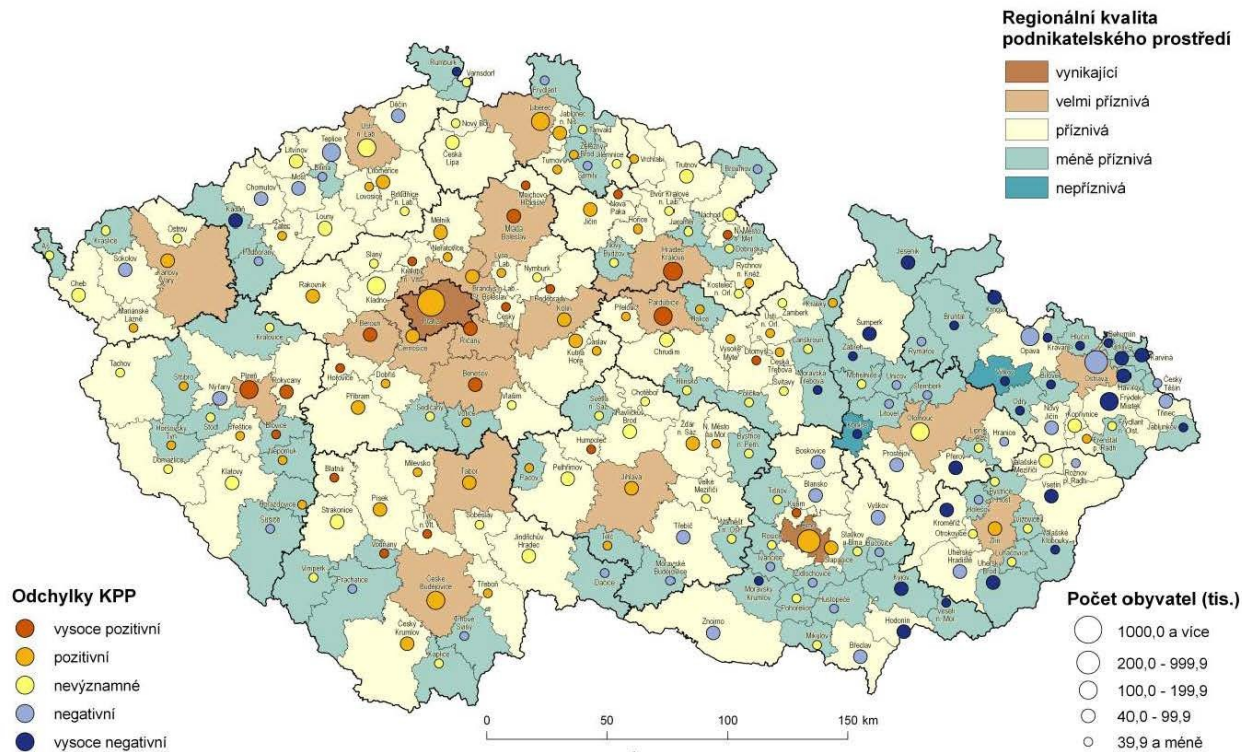


Zdroj: ČHMÚ, vlastní výzkum

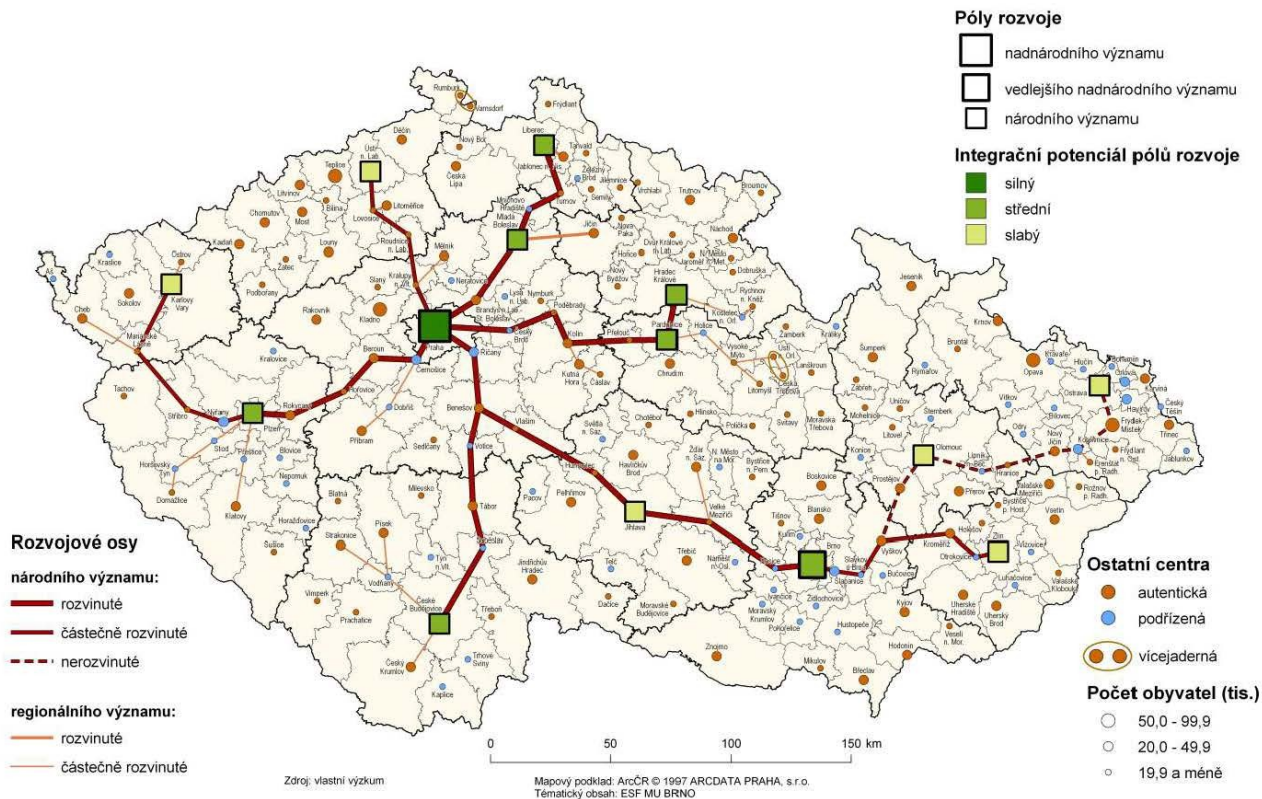
0 50 100 150 km

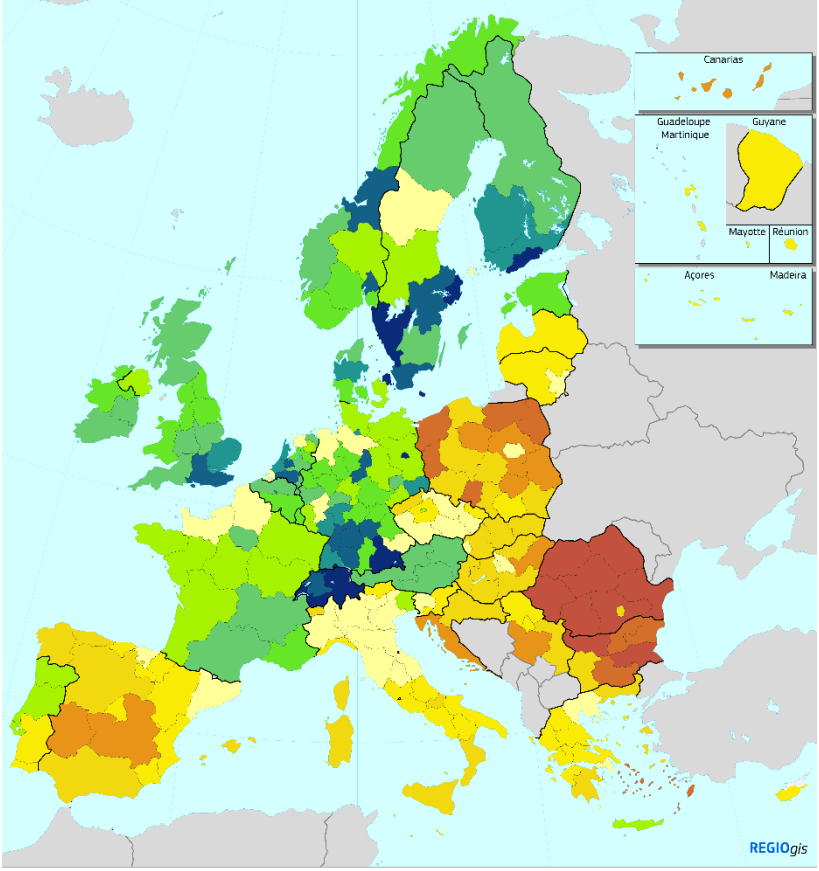
Mapový podklad: ArcCR © 1997 ARCDATA PRAHA, s.r.o.
Tematický obsah: ESF MU BRNO

REGIONÁLNÍ KVALITA PODNIKATELSKÉHO PROSTŘEDÍ (KPP)



PROSTOROVÝ MODEL ROZVOJOVÉHO POTENCIÁLU REGIONŮ ČESKÉ REPUBLIKY





Regional performance groups

- Modest -
- Strong -
- Modest
- Strong
- Modest +
- Strong +
- Moderate -
- Leader -
- Moderate
- Leader
- Moderate +
- Leader +

Source: European Commission - Regional Innovation Scoreboard 2019

0 500 km

© EuroGeographics Association for the administrative boundaries