


# Využití GIS v ekonomické agendě ÚSC Tvorba dojížděkové mapy + geoportál

Vilém Pařil, Martin Vrána, Martin Dvořák



**Národní  
plán  
obnovy**



**Financováno  
Evropskou unií**  
NextGenerationEU

# Dojížd'ka

- **Dojížd'ka obyvatelstva** do zaměstnání a do škol představuje významný sociální jev, jehož rozsah, vzdálenosti, směry a formy reflektují ekonomickou strukturu daného regionu. Odpovídají na jedné straně dosaženému stupni koncentrace obyvatel (resp. sídelní rozdrobenosti) a na straně druhé rozmístění pracovních příležitostí a škol.
- Významný prvek prostorové mobility obyvatelstva
- Cirkulační/kyvadlový pohyb
- Zjišťuje se při SLDB (zjišťují i mobilní operátoři)

# Sčítací formulář

Ostatní osoby tyto otázky nevypínají.

## B14 Kam chodíte či jezdíte do práce nebo školy?

Nevykonáváte svou práci na jednom místě? Jestliže začínáte pracovní dobu na stejné adrese, uveďte adresu, kde začínáte. Začínáte-li pracovat na různých místech, označte volbu „Mám zaměstnání bez stálého pracoviště“.

Nikam, pracuji/studuji na adrese obvyklého bydliště **A1**. **X Po označení této možnosti zbytek stránky nevyplňujte.**

Na jinou adresu v ČR, než je adresa obvyklého bydliště **A1**. Uveďte adresu

*Tatínek pracuje z domova; má sídlo firmy a svou kancelář v místě svého bydliště.*

Číslo orientační

Případně číslo evidenční

PSC

Okres

Do jiného státu, uveďte stát

Mám zaměstnání bez stálého pracoviště → Přejděte na bod **B16**

## B15 Jak často dojíždíte či docházíte do práce nebo do školy z obvyklého bydliště **A1**?

5x týdně a častěji

1x–4x týdně

Pravidelně, ale méně než 1x týdně

Dojíždím/docházím zcela nepravidelně

Nedorážím/nedocházím z obvyklého bydliště, ale z jiného místa

*Ponecháno prázdné. Tatínek má kancelář přímo doma, kde má i sídlo své firmy.*

## B16 Jaký dopravní prostředek obvykle používáte pro jednu cestu do práce nebo školy?

K nejdelší části cesty (vyberte 1)

Další ke zbytku cesty (vyberte nejvýše 2)

Moped, který řídím

Automobil, který neřídím

Městská hromadná doprava (MHD)

Autobus (kromě MHD)

Vlakov

Motocykl

Jízdní kolo

Jiný

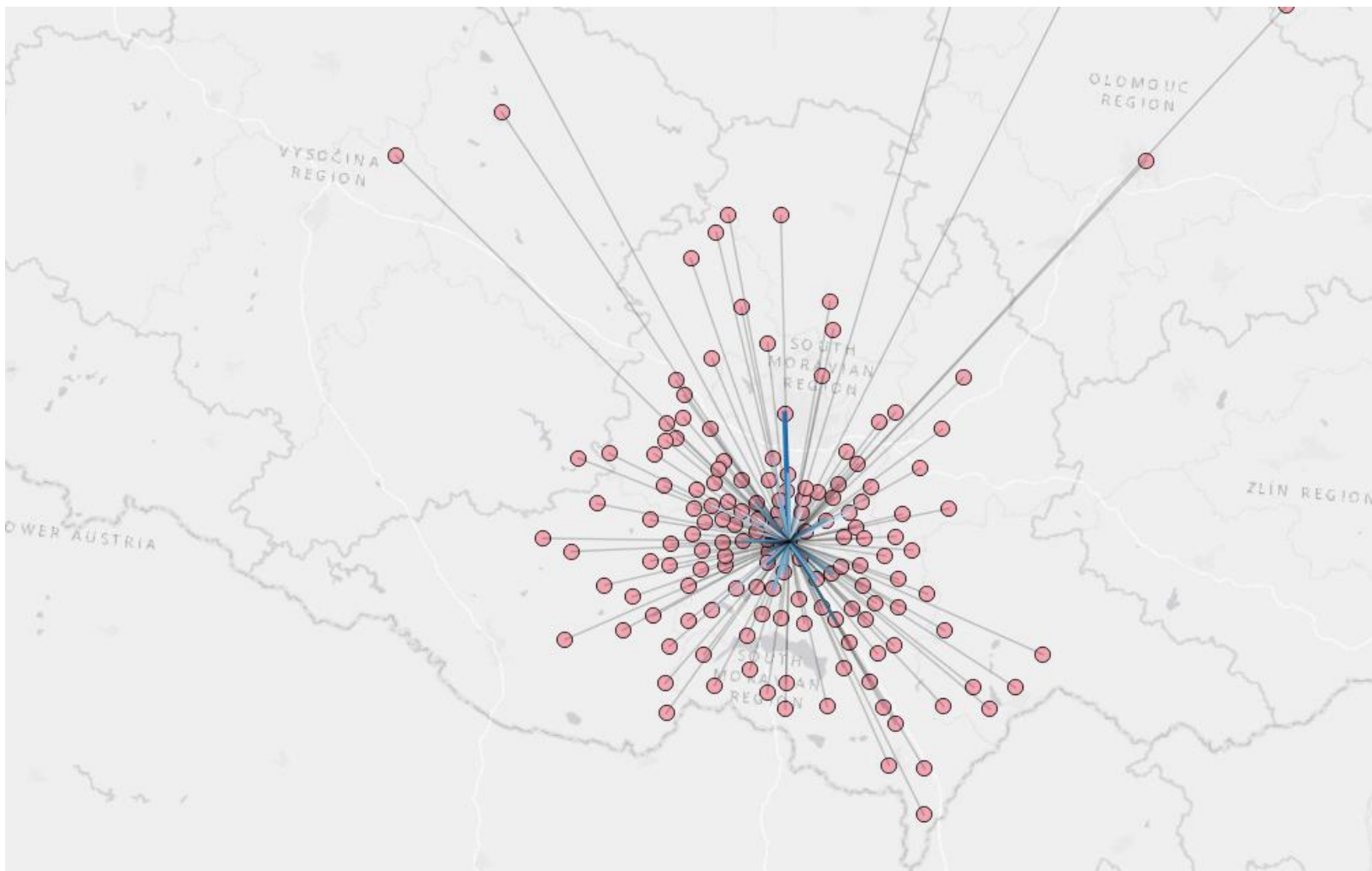
Žádný (pouze pěšky)



Podívejte se, jak důkladně chráníme všechny Vaše osobní údaje. Více na [scitani.cz](http://scitani.cz).



# Čeho chceme dosáhnout?




# Data

- Dojíždka mezi obcemi, původní [dataset na data.gov](#)
- Upravený dataset pro obec Židlochovice [odkaz]
- Obce ČR [odkaz]
- Tvorba origin-destination mapy (Odkud lidé dojíždí do Židlochovic)

# Geoportál ČSÚ

- Výsledek sčítání 2021
- <https://geodata.statistika.cz/as/dojizdka/>

# Děkuji za pozornost



**Národní  
plán  
obnovy**



**Financováno  
Evropskou unií**  
NextGenerationEU