

TURISTIKA A INFORMAČNÍ SYSTÉMY

OSNOVA

- Projekty na podporu cestování handicapovaných občanů
- Trasy a naučné stezky
- Mapy pro nevidomé
- Osobnosti s handicapem v Česku

Projekt ATHENA na cestách

- Od června 2009 do května 2011
- Projekt se zabývá informačními systémy
- Příručka o bezbariérovém cestování

Ukázka piktogramů

používaných v cestovním ruchu v Evropě



Projekt „Cestovní ruch bez bariér“

- Moravskoslezský kraj
- Systematická propagace přístupného cestovního ruchu
- Respektuje specifické potřeby osob s omezenou schopností pohybu a orientace
- <http://www.jedemetaky.cz/>

Trianon-Čechy

- občanské sdružení
- http://www.youtube.com/watch?v=8LvCnSugMDo&feature=player_embedded




Naučné stezky-Plzeňského kraje

- Naučná stezka Ludvíka Otčenáška

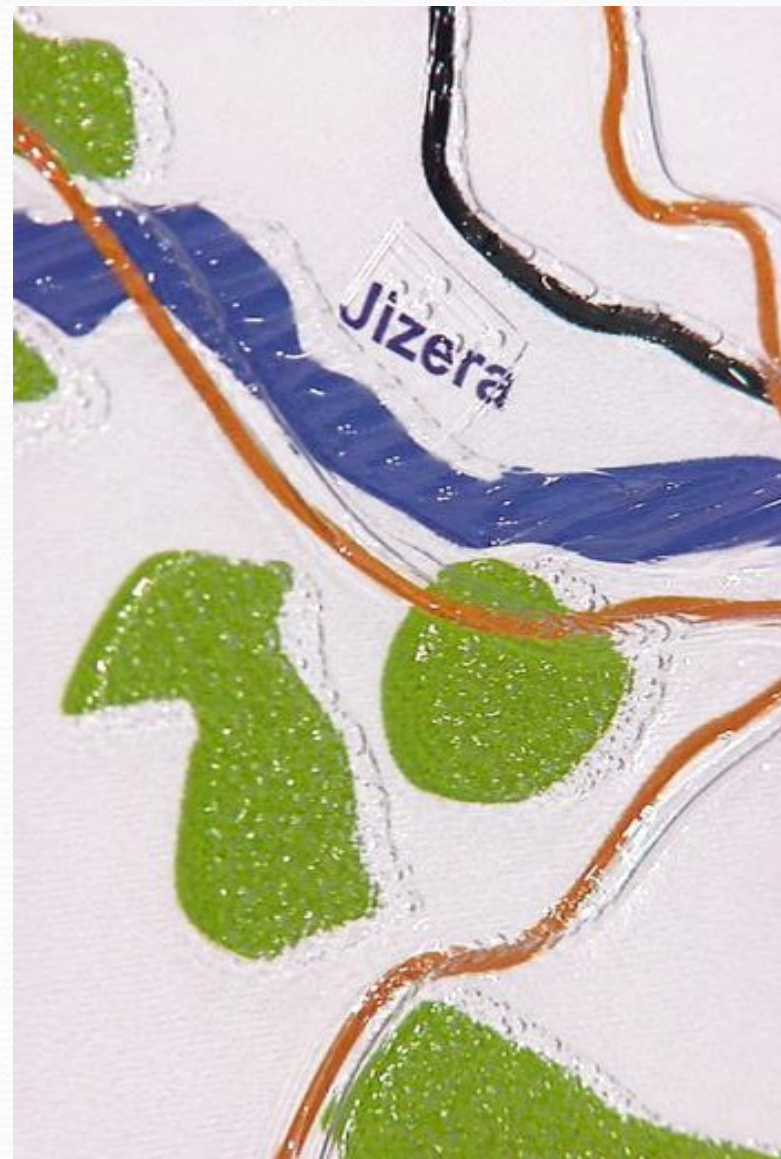


Prožitková stezka v ZOO Liberec

- Cílem stezky je přiblížit aktivní a zábavnou formou informace o biotopu v bezprostřední blízkosti zoologické zahrady



Mapy pro nevidomé



Trasy pro vozíčkáře


- Brněnské Mariánské údolí
- Stezka Krajem Emy Destinové v Chlumu u Třeboně
- Kolem Boleveckých rybníků
- Trasy v lesích kolem Hradce Králové



Informační systémy

- <http://www.jedemetaky.cz/>
- <http://www.accessibleprague.com/>
- <http://cz.franceguide.com/>
- <http://www.openbritain.net/openbritain/>
- <http://www.handicaptour.cz/>

Průvodce v jeskyni Blanických rytířů



Jiří Mára



- Dvacetiletý Jiří Mára je jediným Čechem, který na vozíku objel téměř všechny kontinenty
- Procestoval země jako Nový Zéland, Ekvádor, Galapágy, Grónsko nebo Japonsko

KONEC