

Druhořadé volby ve Francii

pink@fss.muni.cz

Volby do EP

- Volí se pravidelně od roku 1979
- Volební systém založen na poměrném zastoupení, osm obvodů 15 – 5 mandátů
- Počet mandátů se pohybuje od 81 – 74
- Od roku 2004 8 volebních obvodů
- D'Hondtův dělitel, 5% omezovací kl.
- Tradiční „aréna“ proevropských stran, Zelení + UDF Mod. Dem.

2009

- Účast dosáhal historického minima 40.65%
- Proprezidentské hnutí UMP bylo jasným vítězem 27,9%
- Jen dvakrát v historii, kdy EP volby vyhrála vládnoucí strana
- PS ztratila polovinu svých křesel a voličů
- 16.5% 2009 - 28.9% 2004: nejhorší výsledek od roku 1994
- Daniel Cohn-Bendit - Ekologická Evropa nečekaně získala stejně jako PS 16,3%
- François Bayrou a MoDem (centristi) se umístilo až na čtvrtém místě
- Minimální odezva euroskeptických stran (Libertas nepřekročilo 5%)
- Jean-Marie Le Pen a FN ztratila čtyři ze sedmi křesel

EP 2004 - 2009

Strana	Počet/% hlasů 04	Mandáty 04	Počet/% hlasů 09	Mandáty 09
UMP	2856368/16,64%	17	4798921/27,87%	29
PS	4960756/28,90%	31	2837674/16,48%	14
Zelení	1271394/7,41%	6	2802950/16,28%	14
Modem(centr.)	2053446/11,96%	11	1455225/8,45%	6
FDG (PCF 04)	1009976/5,88%	3	1114872/6,47%	4
FN	1684947/9,81%	7	1091681/6,34%	3
NPA	440134/2,56%		840713/4,88%	0
Libertas	-	-	826269/4,80%	0
MPF	1145839/6,67%	3	-	-

2014

- 74 křesel, mírný nárůst z reformy 2013
- Nárůst mandátů v centrální oblasti
- Dva roky po prezidentských a parlamentních volbách
- Oslabená UMP, vládní PS, propady
- Vítěz FN, poprvé, 24,85% a 24 křesel
- Udržení si pozic MoDem a Levice

EP 2014

FN	4712461	24,86	24
UMP	3943819	20,81	20
PS	2650357	13,98	13
MoDem	1884565	9,94	7
Les Verts	1696442	8,95	6
Front de gauche	1252730	6,61	4

Regionální uspořádání

- Postupné začleňování do systému, první náznaky 1956, 1964, 1972 – Regionální rada, 1974 volí svého předsedu
- Historické okolnosti (Alsasko, Bretaň, Korsika a ostatní)
- 16. 3. 1986 – první volby, mandát na 6 roků, **společně s volbami do AN**
- Poměrný volební systém, 5% klauzule
- Kompetence v oblasti školství, sociálních služeb, rozvoj, částečně doprava
- Nejslabší volené těleso

Regiony a jejich vnímání 2006

- 33% obyvatel nezná jméno svého regionu
- 21% obyvatel je přesvědčena o dominantním vlivu města na jejich běžný život
- 12% považuje za klíčový region
- 6% je přesvědčeno o nejvyšším vlivu departementální úrovně
- Ile – de – France a Korsika mají zvláštní status

Regionální volby

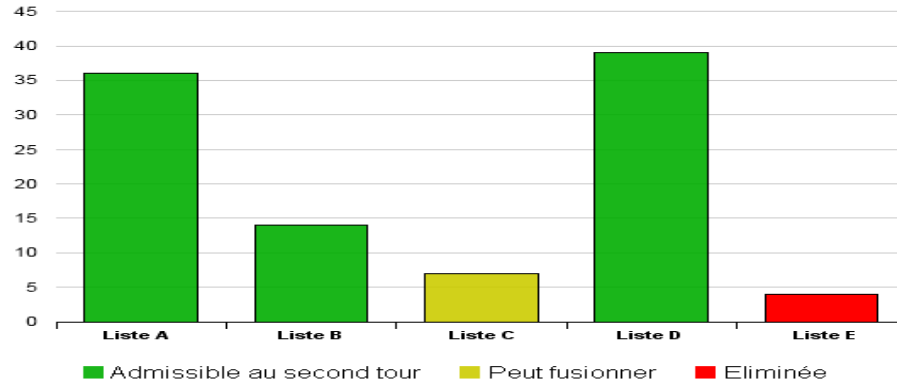
- 2003, novelizace volebního zákona, změna pravidel
- Zavedení smíšeného volebního systému
- Nutnost kandidatury v „domácím kraji“
- Dvě omezovací klauzule, inspirace ve volebním systému do komunálních zastupitelstev nad 3500 obyvatel
- Počet mandátů je odvozen od populace 43 – 209
- Sdílení volebního data (kantonální a dep.)

Volební systém – reg.

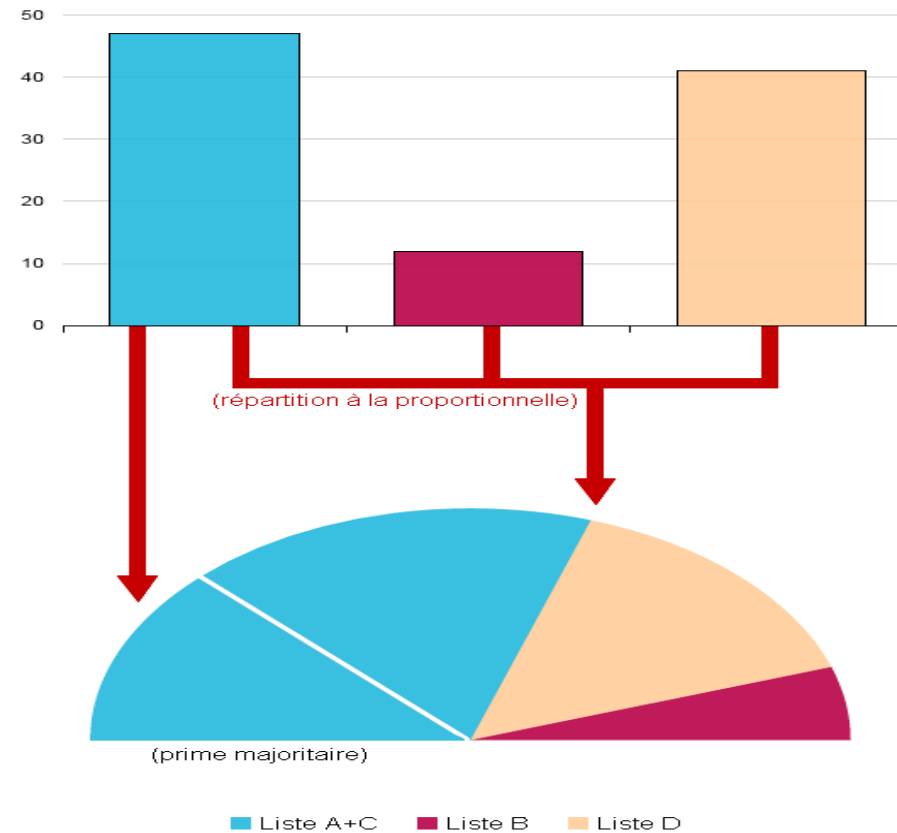
- V případě, že nikdo nezíská více jak 50% v prvním kole, koná se kolo druhé
- Tři kategorie úspěšnosti: 5% - 10%
- Eliminace, fúze, samostatná participace v druhém kole
- 75% mandátů se poměrně rozdělí
- 25% mandátů připadne vítězi
- Bipolární rozložení a eliminace krajních tendencí
- Od 2010 změny, především v podobě regionů

Schéma d'un exemple de mise en pratique du mode de scrutin des élections régionales françaises

Premier tour de scrutin :



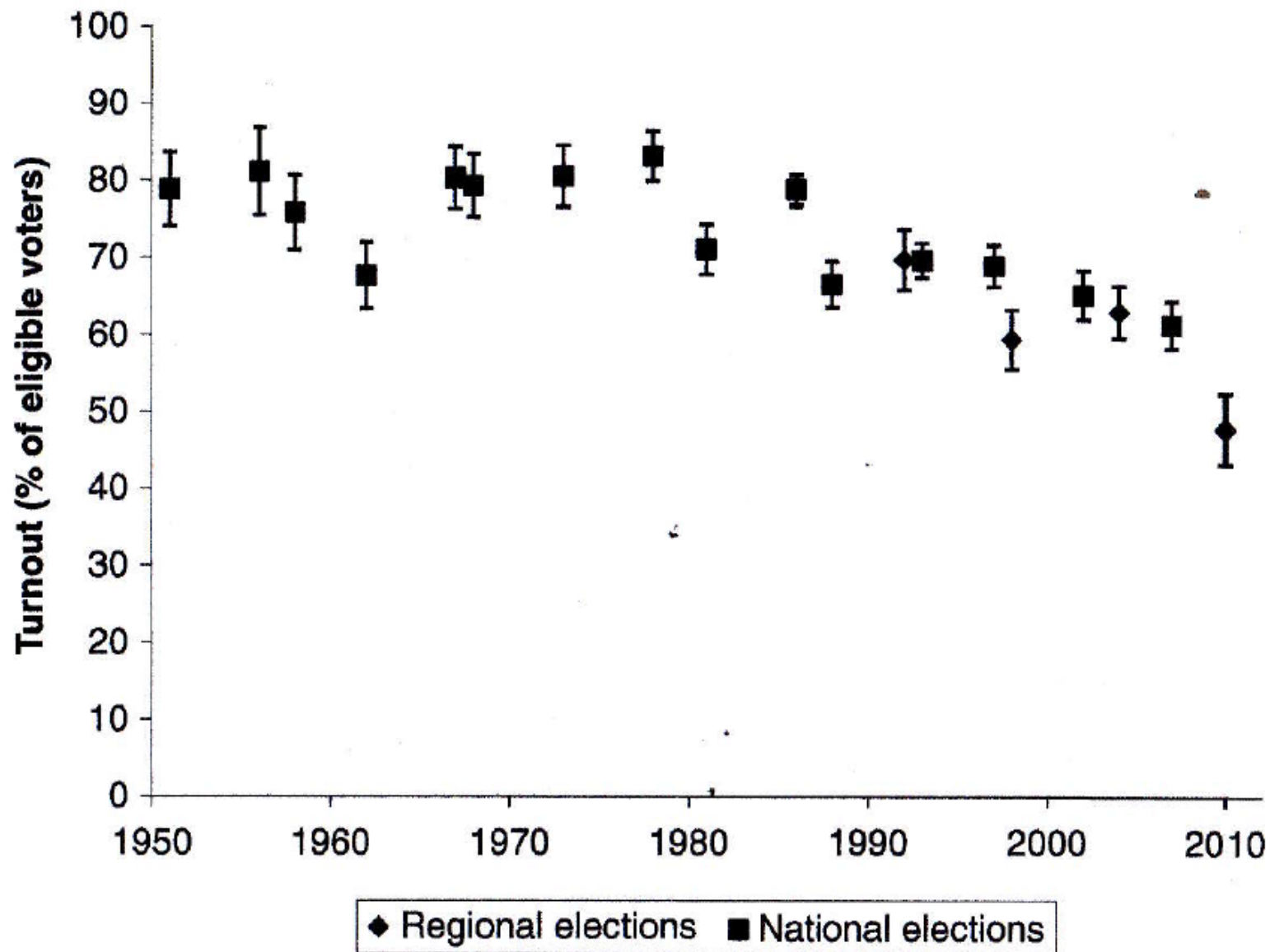
Second tour de scrutin :



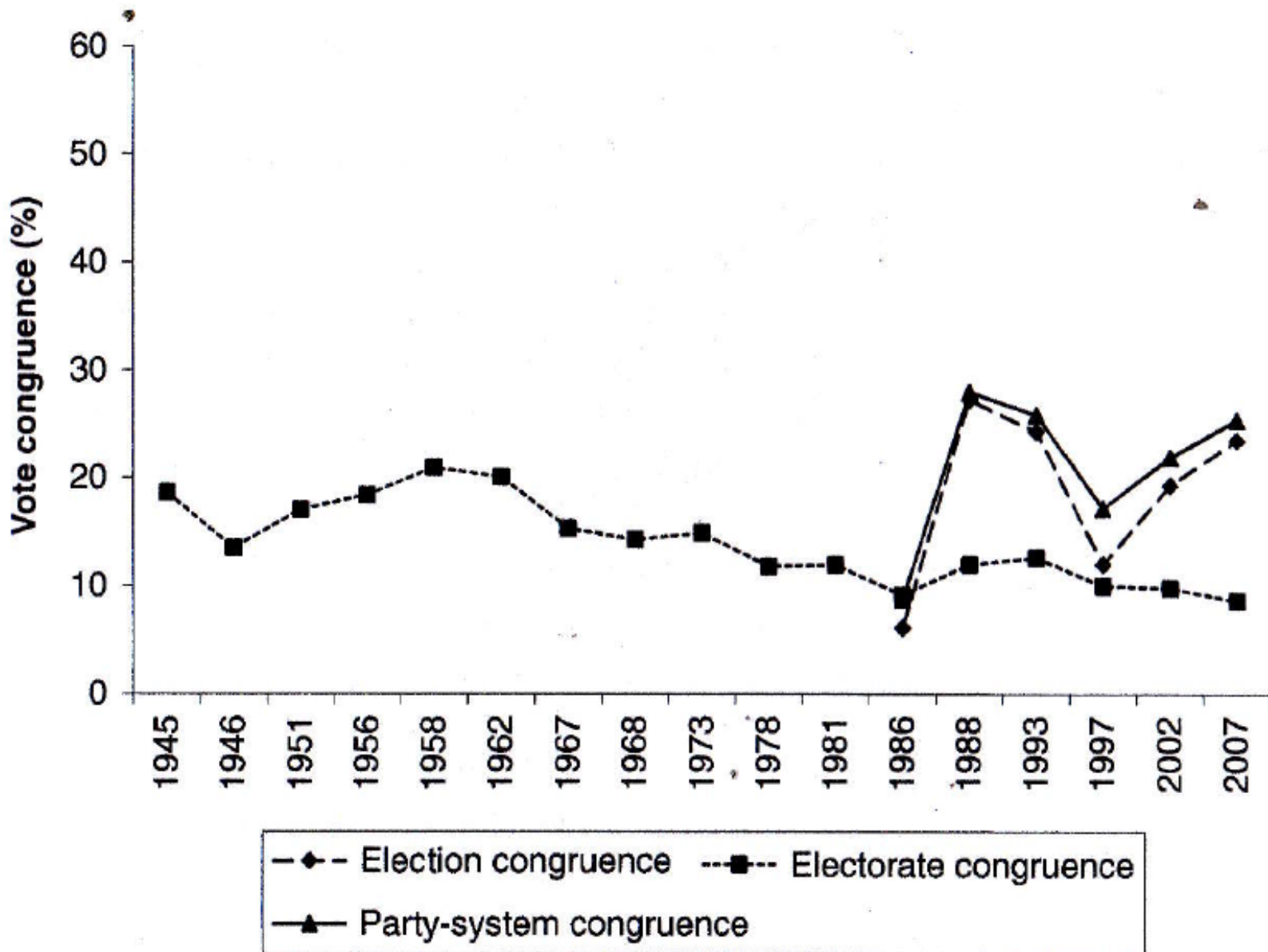
Volební účast

	Prezidentské	Parlamentní	Regionální	Evropské
2002	71,6	60,3	-	-
2004	-	-	60,84	42,78
2007	83,8	60,4	-	-
2009	-	-	-	40,65
2010	-	-	46,33	-
2012	79,48	57,22		
2014				42,43
2015			49,91	

Volební účast



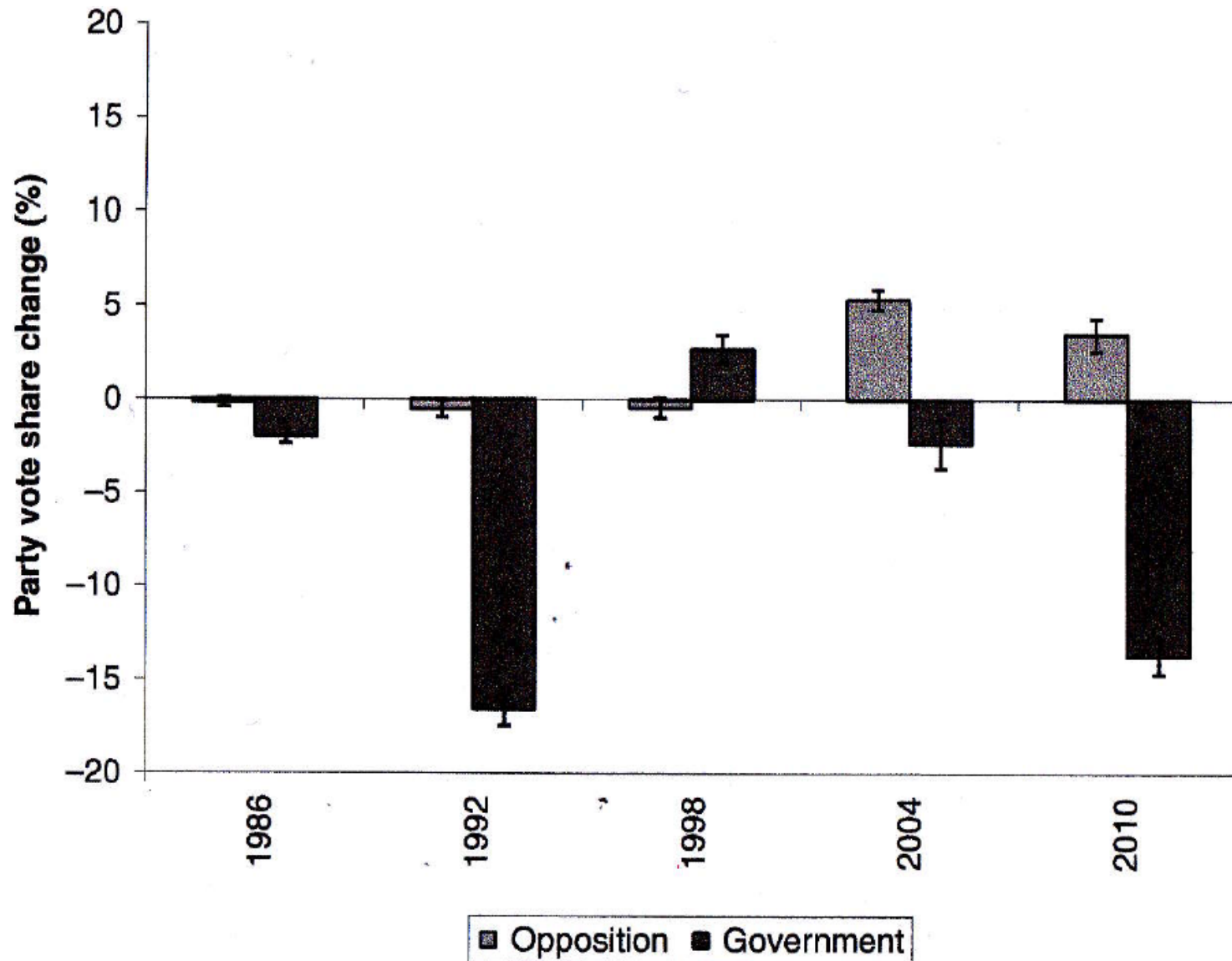
Shoda – rozdílnost



NN – NR, NR-RR, NN - RR

- Celkem homogenní volební výsledky
- Žádné velké regionální rozdíly
- Tři výjimky: Korsika, Alsasko, Limusinsko
- Rozdíly při regionálních volbách lze vysvětlit protivládní a pro-opoziční náladou
- Jasný sankční potenciál

Vládní a opoziční strany



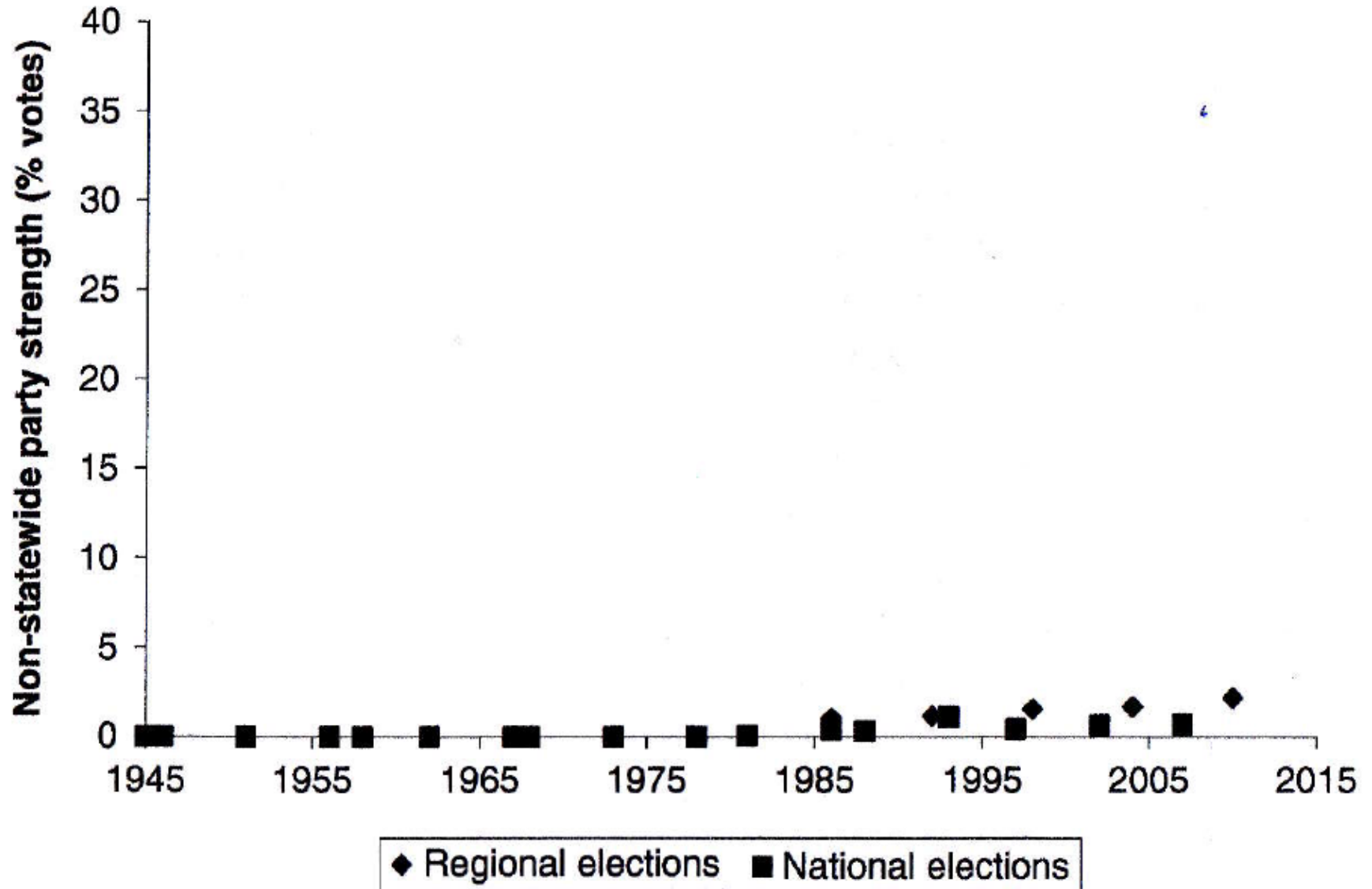
Regionální volby 2010 – AN 2007

Strana	AN %	AN 07	Reg. %	Reg. 10
UMP	39,54	11 860 600	26,02	5 066 942
PS	24,73	7 293 492	29,14	5 673 912
Vert	3,25	845 977	12,18	2 372 379
FN	4,29	1 116 136	11,42	2 223 800
FG (PCF)	4,29	1 115 663	4,06	881345

Regionální volby 2015 – AN 2012

Strana	AN %	AN 12	Reg. %	Reg.15
Les Répub./ UMP	27,12	7 037 268	26,65	5 785 224
PS	29,35	7 618 326	23,12	5 019 795
Vert	5,46	1 418 264	2,80	607 758
FN	13,6	3 528 663	27,73	6 018 904
FG (PCF)	6,91	1 793 192	5,84	1 137 250

Regionální strany



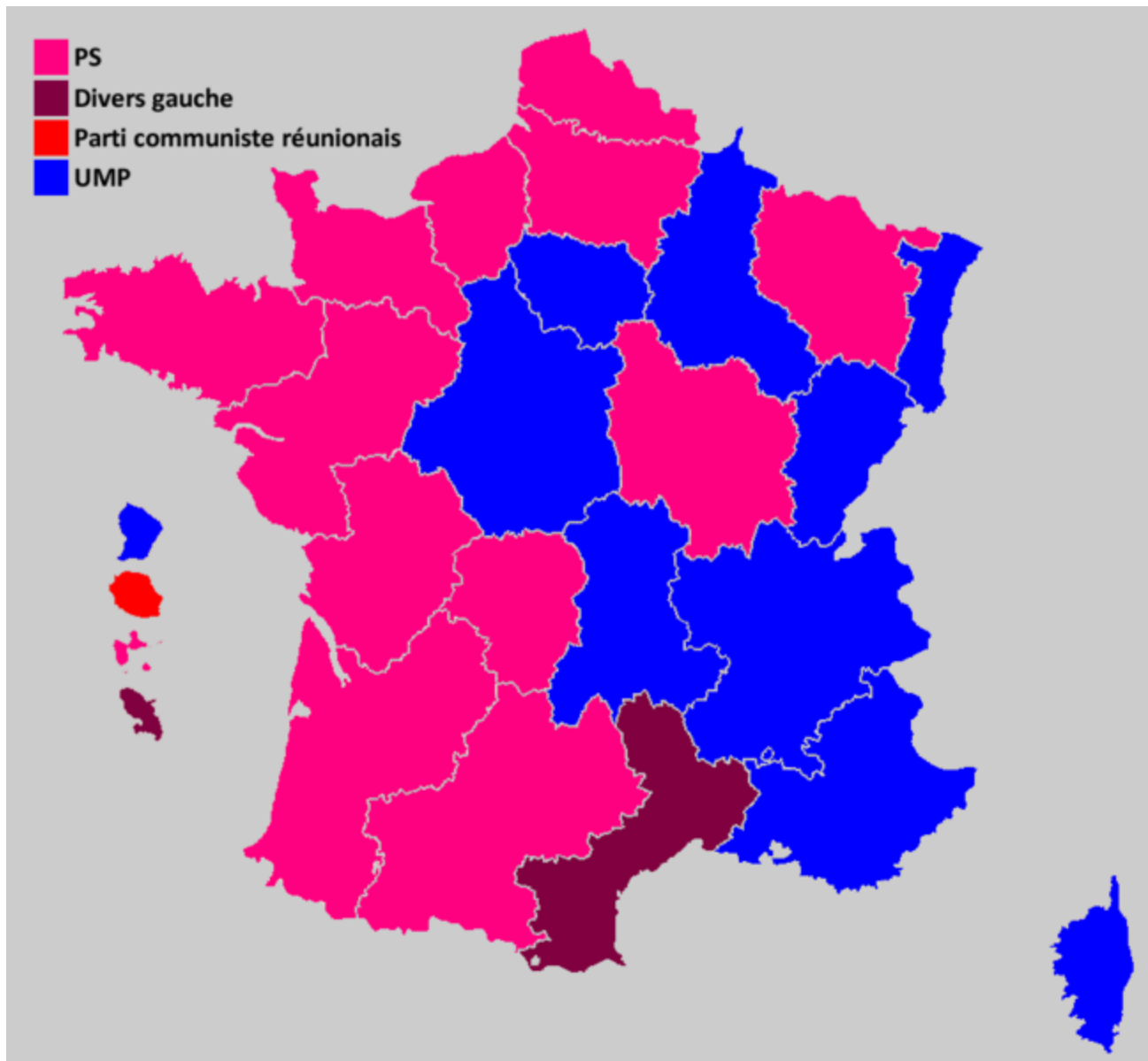
Regionální strany

- Alsasko: Alsasce d'Abord cca 5 – 10%
- Krajně pravicová autonomistická strana
- Bretaň: Union Démocratique Bretonne
- Spolupráce s Les Verts, 12,2%, i další strana podobného charakteru
- Korsika: Partitu di a Nazione Corsa (18,4%), Corsica Libera (9,4%)
- Společná kandidátka není moc reálná
- Korsiku lze považovat za nejvíce odlišnou

Závěrem

- Přítomnost poměrného volebního systému
- Jedno společné datum = celonárodní efekt, více než volby do AN - velikost obvodu
- Postupné etablování menších stran (FN, Zelení atd.)
- Vzhledem k pravidlům ne tak ideální prostředí pro „regionalisty“
- Odlišné institucionální prostředí na Korsice
- Výjimky potvrzující pravidlo – vítězství v EP volbách u vládní strany
- Výhoda držení funkce „Languedoc – Roussillon“

I. Kolo



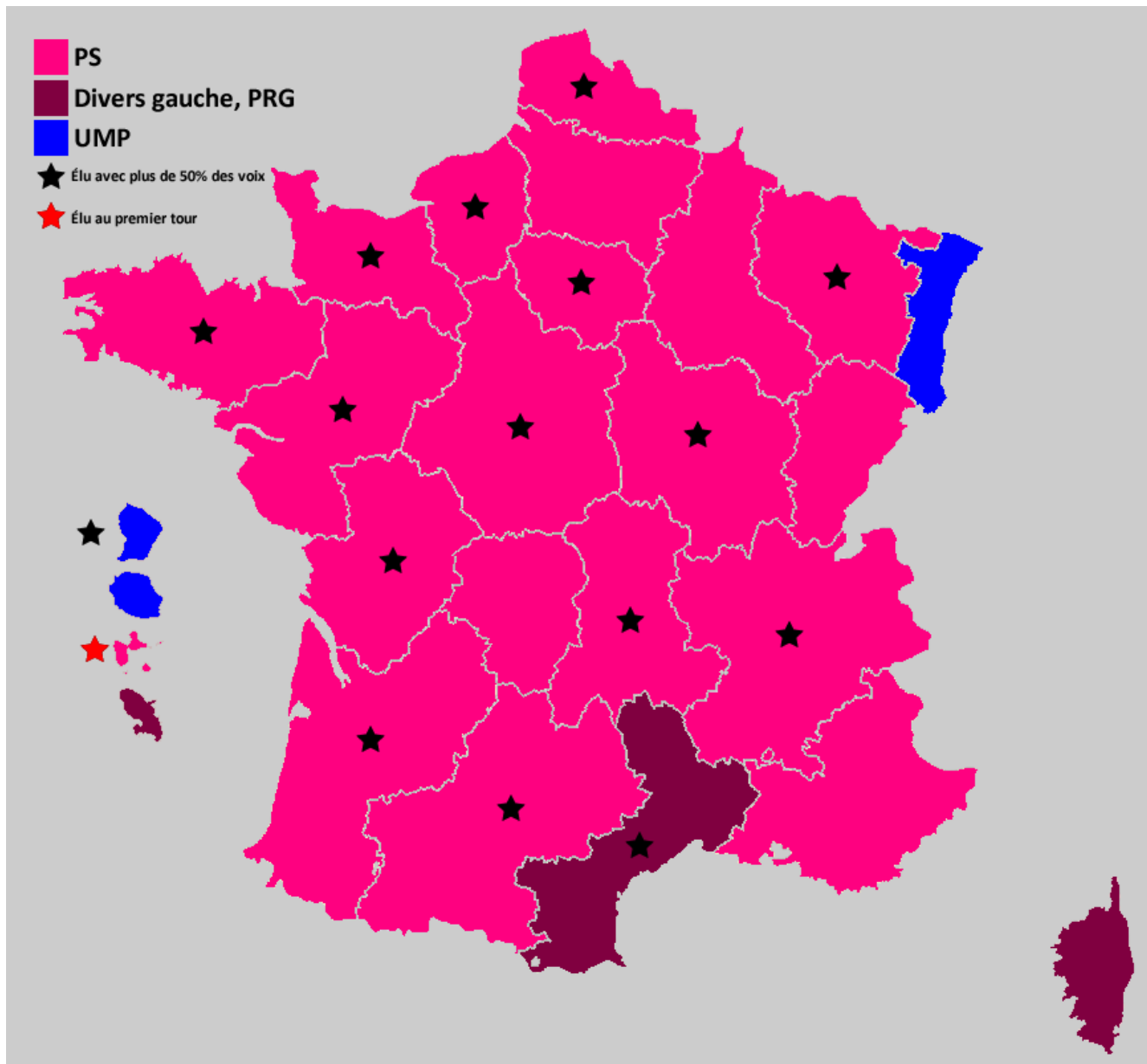
I. Kolo	UMP	PS	Vert	FG	FN	Mod.dem	Levice
Alsasko	34,94	18,97	15,60	1,86	13,49	4,44	-
Akvitánie	22,05	37,63	9,75	5,95	8,27	10,43	-
Auvergne	28,72	28,03	10,69	14,24	8,39	4,51	-
Bretagne	23,73	37,19	12,21	3,51	6,18	5,36	-
Burgundsko	28,83	36,31	9,84	-	12,04	3,77	-
Centre	29,02	28,22	11,66	7,53	11,21	5,08	-
Champagne	31,77	31,01	8,48	-	15,89	4,34	-
Franche - Comte	32,13	29,86	9,36	4,05	13,14	3,52	-
Ile-de-France	27,76	25,26	16,58	6,55	9,29	3,98	-
Langued. - Roussillon	19,63	7,74	9,12	8,59	12,67	-	34,28
Limousin	24,16	38,06	9,73	13,13	7,76	3,56	-
Lorraine	23,77	34,36	9,16	3,00	14,87	3,16	-
Base Normandy	27,69	32,55	12,01	-	8,70	8,90	-
Midi-Pyrénées	21,75	40,93	13,46	6,91	9,44	3,78	-
Nord-Pas-de-Calais	19,00	29,16	10,34	10,78	18,31	3,93	-
Pays de la Loire	32,78	34,36	13,64	5,00	7,05	4,57	--
Picardy	25,94	26,64	9,98	5,35	15,80	3,74	-
Poitou-Charentes	29,46	38,98	11,92	4,66	7,72	4,37	-
PACA	26,60	25,80	10,92	6,11	20,29	2,51	-
Rhone – Alpes	26,39	25,40	17,83	6,31	14,01	4,33	-
Haute Normandy	25,00	34,87	9,12	8,39	11,79	2,88	-

II. Kolo	UMP	PS	FN
Alsasko	28	14	5
Auvergne	14	33	-
Burgundsko	14	37	6
Centre	49	21	7
Champagne	14	29	6
Franche - Comte	12	27	4
Ile-de-France	57	142	-
Lorraine	17	46	10
Basse Normandy	15	32	-
Midi-Pyrénées	22	69	-
Nord-Pas-de-Calais	22	73	18
Pays de la Loire	30	63	-
Picardy	14	35	8
Poitou-Charentes	16	39	-
PACA	30	72	21
Rhone - Alpes	40	100	17
Haute Normandy	12	37	6
Celkem	406	869	108

II. Kolo	UMP	PS	FN	FG	Verts	Mod.dem	Levice
Akvitánie	28,01	56,33	-	-	-	15,65	-
Bretagne	32,36	50,27	-	-	17,37	-	-
Langued. - Roussillon	26,43	-	19,38	-	-	-	54,19
Limousin	32,95	47,95	-	19,1	-	-	-

II. Kolo	UMP	PS	FN	FG	Verts	Mod.dem	Levice
Akvitánie	17	58	-	-	-	10	-
Bretagne	20	52	-	-	11	-	-
Langued. - Roussillon	13	-	10	-	-	-	44
Limousin	10	27		6	-	-	
Celkem	60	137	10	6	11	10	44

II. Kolo



II. Kolo	UMP	PS	FN
Alsasko	46,16	39,27	14,57
Auvergne	40,32	59,68	-
Burgundsko	33,53	52,65	13,82
Centre	50,01	36,46	13,54
Champagne	38,49	44,31	17,19
Franche - Comte	38,35	47,43	14,23
Ile-de-France	43,31	56,69	-
Lorraine	31,55	50,01	18,44
Basse Normandy	42,85	57,15	-
Midi-Pyrénées	32,23	67,77	-
Nord-Pas-de-Calais	25,91	51,89	22,2
Pays de la Loire	43,61	56,39	-
Picardy	32,34	48,28	19,3
Poitou-Charentes	39,39	60,61	-
PACA	33,02	44,11	22,87
Rhone - Alpes	34,02	50,75	15,22
Haute Normandy	30,70	55,10	14,20