

Volební geografie SRN



Volební a stranický systém

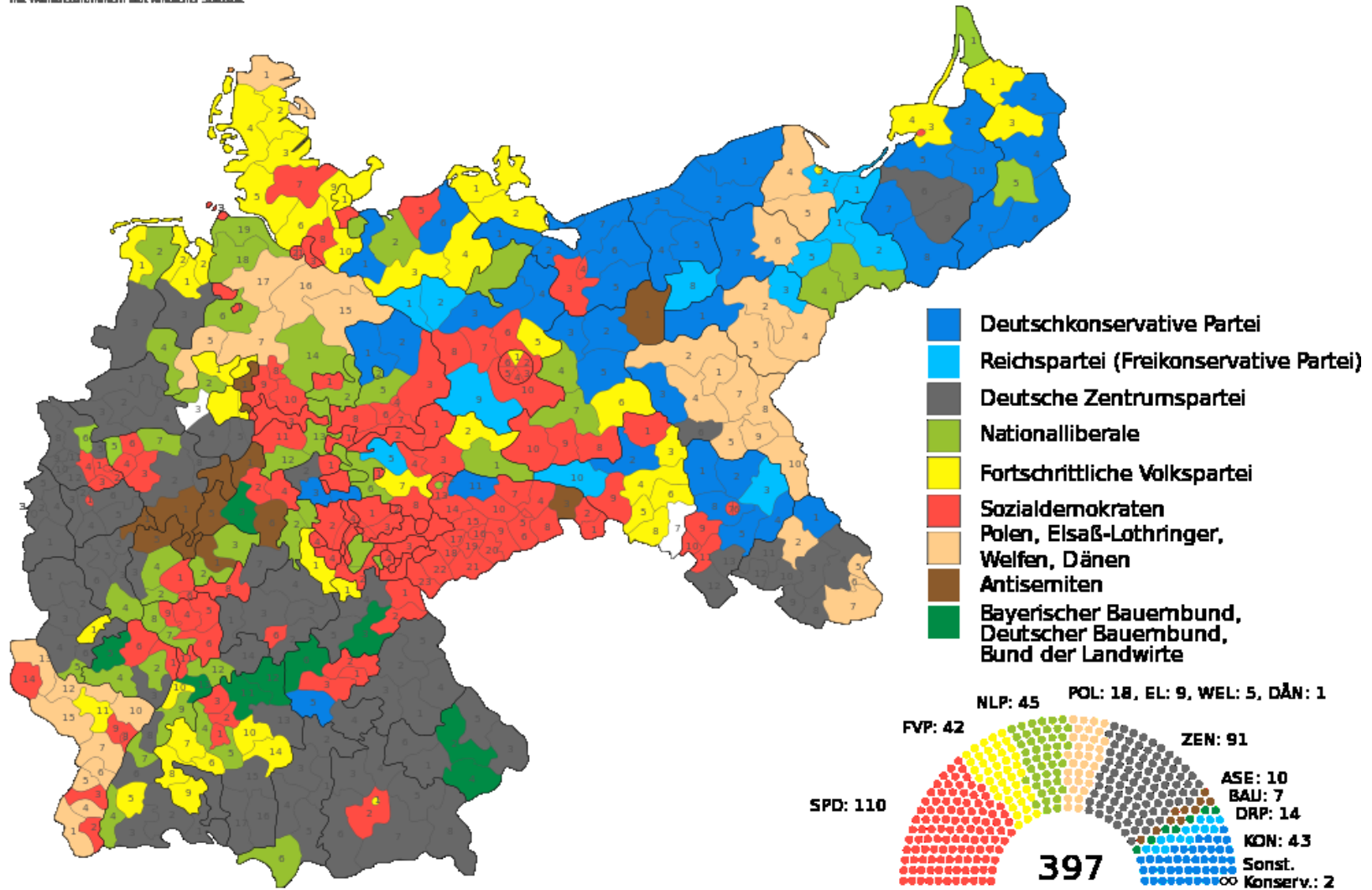
- Volby – Spolkový sněm, poměrné zastoupení (technika smíšená, ale efekt poměrný) - volič hlasuje dvakrát
- Jedna z hlavních „více vrstevných“ oblastí
- Heterogenní federace, nejlidnatější země současné Evropy, atd.
- Historické vlivy (náboženství, změny hranic, SRN/DDR)
- Strany: hlavní CDU-CSU / SPD
vedlejší Die Linke, Zelení, FDP

2017

Strana	%	Mandáty
CDU/CSU	33,0%	200+46
SPD	20,5%	153
Die Linke	9,2%	69
Bündnis 90 / Die Grünen	8,9%	67
FDP	10,7%	80
AfD	12,6%	94

Wahlkreisergebnisse bei der Reichstagswahl am 12. Januar 1912

mit Wahlkreisnummern laut Amtlicher Statistik



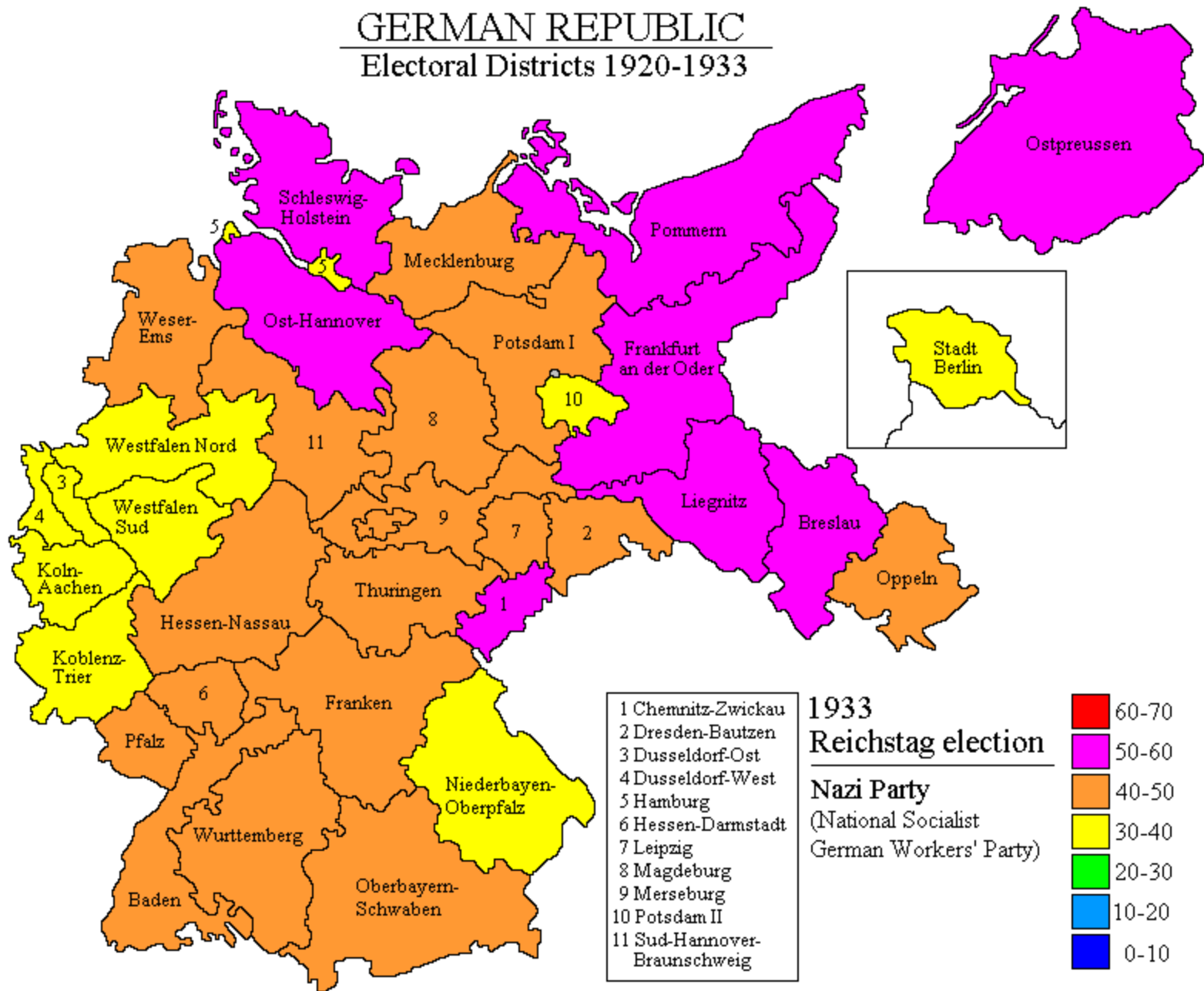


Německo 1919 – 1938



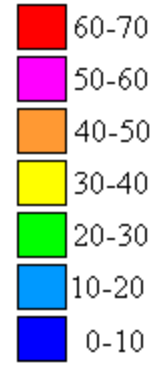
GERMAN REPUBLIC

Electoral Districts 1920-1933



- 1 Chemnitz-Zwickau
- 2 Dresden-Bautzen
- 3 Dusseldorf-Ost
- 4 Dusseldorf-West
- 5 Hamburg
- 6 Hessen-Darmstadt
- 7 Leipzig
- 8 Magdeburg
- 9 Merseburg
- 10 Potsdam II
- 11 Sud-Hannover-Braunschweig

1933
Reichstag election
Nazi Party
 (National Socialist
 German Workers' Party)



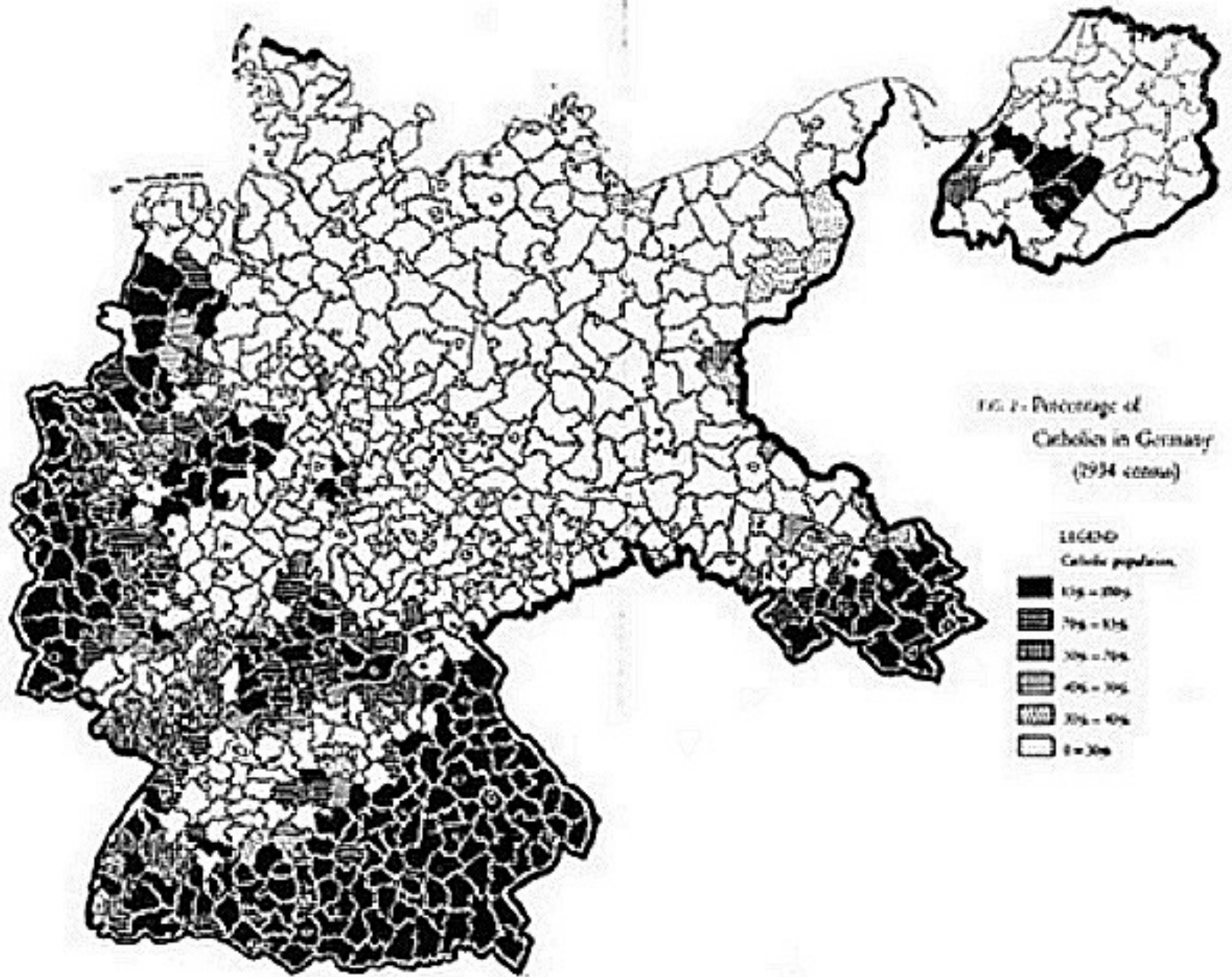


FIG. 1. Percentage of Catholics in Germany (1934 census)

- LEGEND
Catholic population.
- 10% - 20%
 - 20% - 30%
 - 30% - 40%
 - 40% - 50%
 - 50% - 60%
 - 60% - 70%

SRN 1990 - 2011

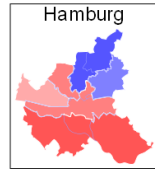


Základní pravidla

- Na východě jsou volební rozhodnutí založeny spíše na „osobnostních“ faktorech (které vysvětlují CDU úspěchy v Sasku)
- Na západě daleko více platí tradiční sociokulturní okolnosti (přítomnost protestantské/katolické církve, vysvětlující především SPD podporu v Hesensku)
- Klerikálně/konzervativní oblasti leží naopak na jihu v Bavorsku a Bádensku-Wurtenbersku



Erststimmen



Zweitstimmen

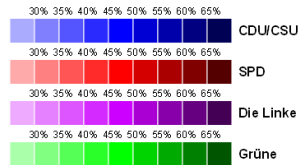


Berlin



Berlin

Bundestagswahl 2013





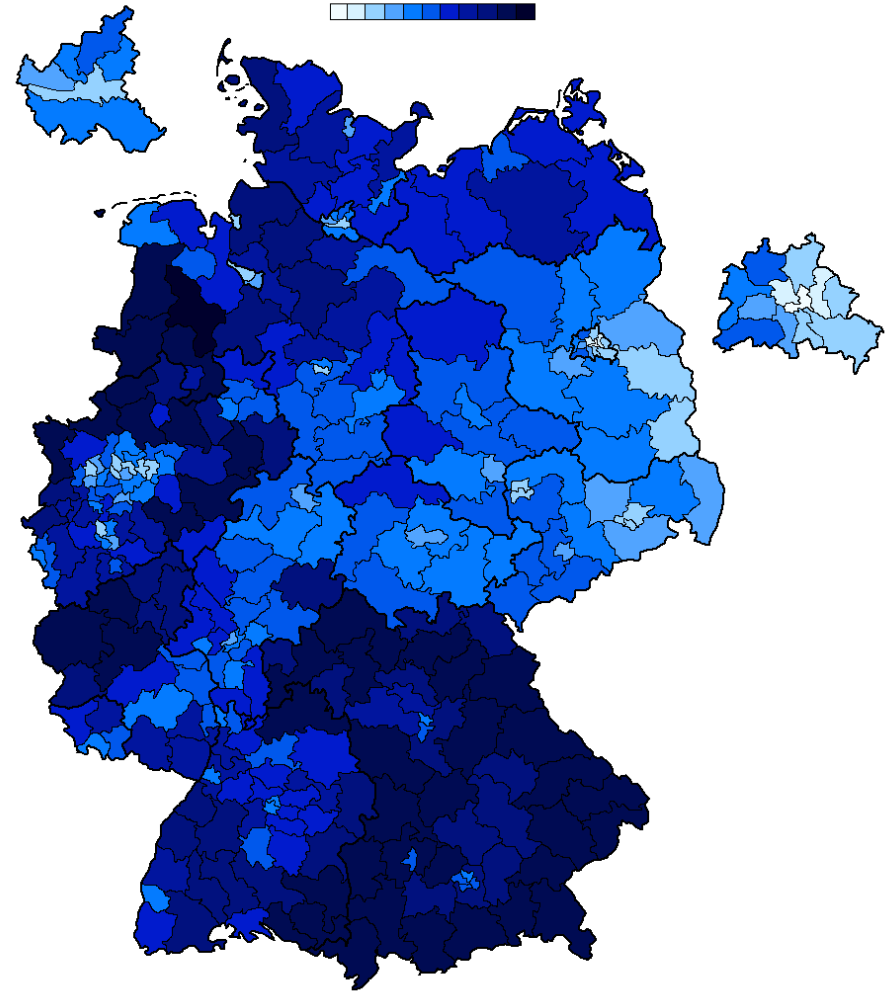
CDU/CSU

Percent voting

CDU*

On the Party List ballot

10 17 20 25 27 30 33 35 37 40 50



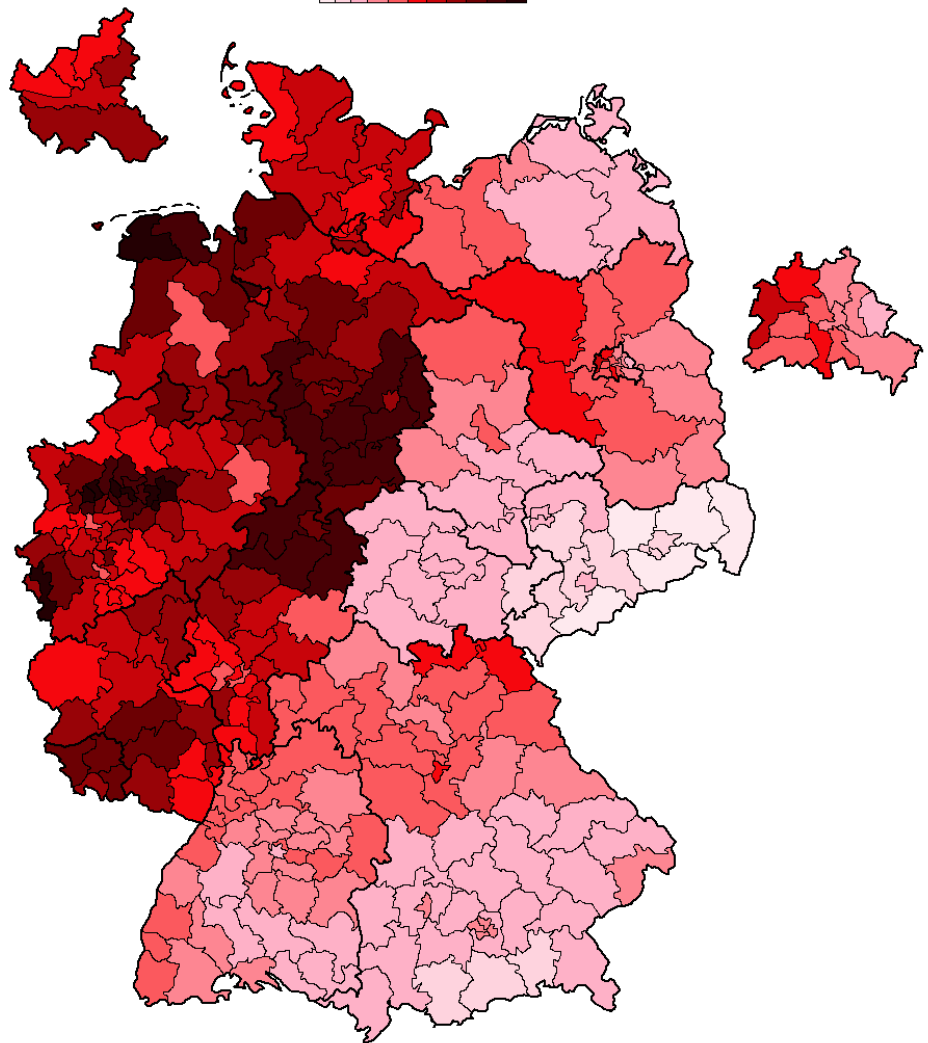
*CSU in Bavaria

CDU/CSU

- Katolické regiony podporují protestantku z východu, voliči mimo tradiční jádro, více jak Zentrum kdykoliv dříve
- 2012: 53% členů katolíci, ale jen cca 30% katolické populace
- Nejlepší: Cloppenburg - Vechta, Oldenburg Münsterland, katolická oblast
- Altbayern, katolické regiony Baden - Württemberg.
- *Heimatvertriebene* - „Němci po roce 45“
- Manfred Stolpe – Sasko



SPD



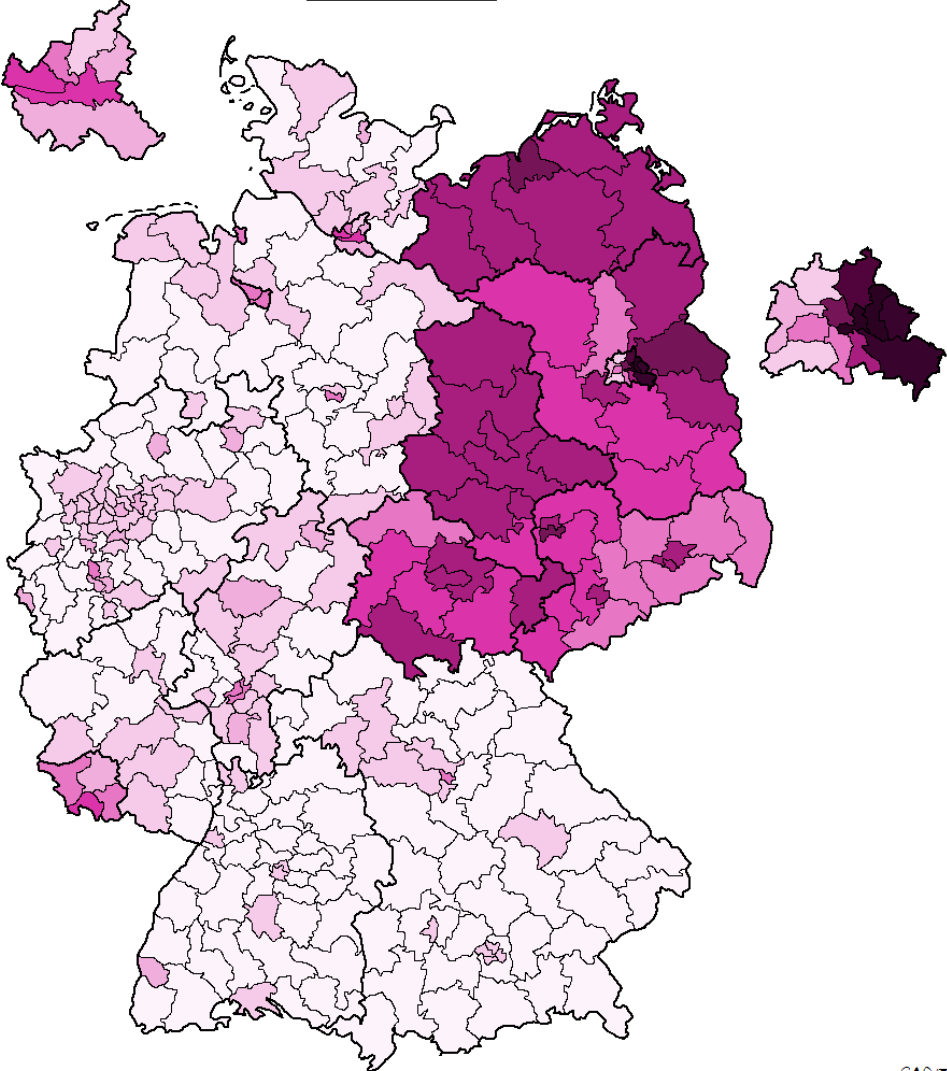
SPD

- Městské, průmyslové, historicky dělnické oblasti, Porúří, hůře transformované reg.
- Protestantské oblasti, Hessensko, Dolní Sasko, Brémy, Hamburk
- Gelsenkirchen, „Ostravsko“ v SRN
- Přístavy, Friesland-Wilhelmshaven-Wittmund
- Wolfsburg, Hanover, Peine, Salzgitter
- Hůře proniká na jih země, výjimku představuje Mannheim, Sársko

Die Linke



Percent voting
Die Linke
On the Party List ballot
4 7 10 12 15 17 20 23 25 27



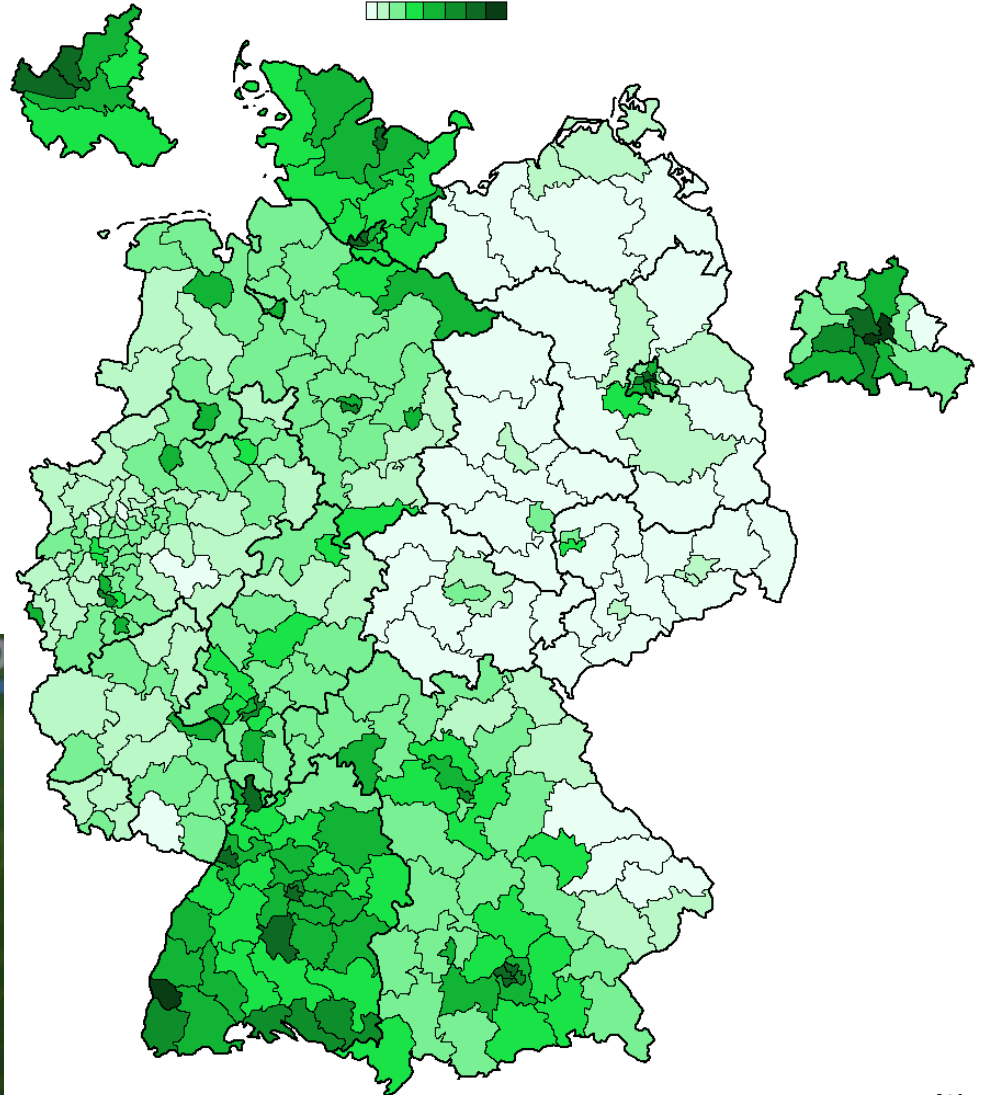
Die Linke

- Saarbrücken, Durynsko (23.4%), Sasko Anháľtsko (23.9%) a Brandenburg (22.4%)
- Ost Berlín, 29% „na druhé straně zdi“
- Panelová zástavba Berlin-Lichtenberg
- Ex DDR zásahy, nové město, atd.
- Lafontaine effect – Sársko



Zelení

Percent voting
Grüne
On the Party List ballot
2 5 7 10 12 15 17 20



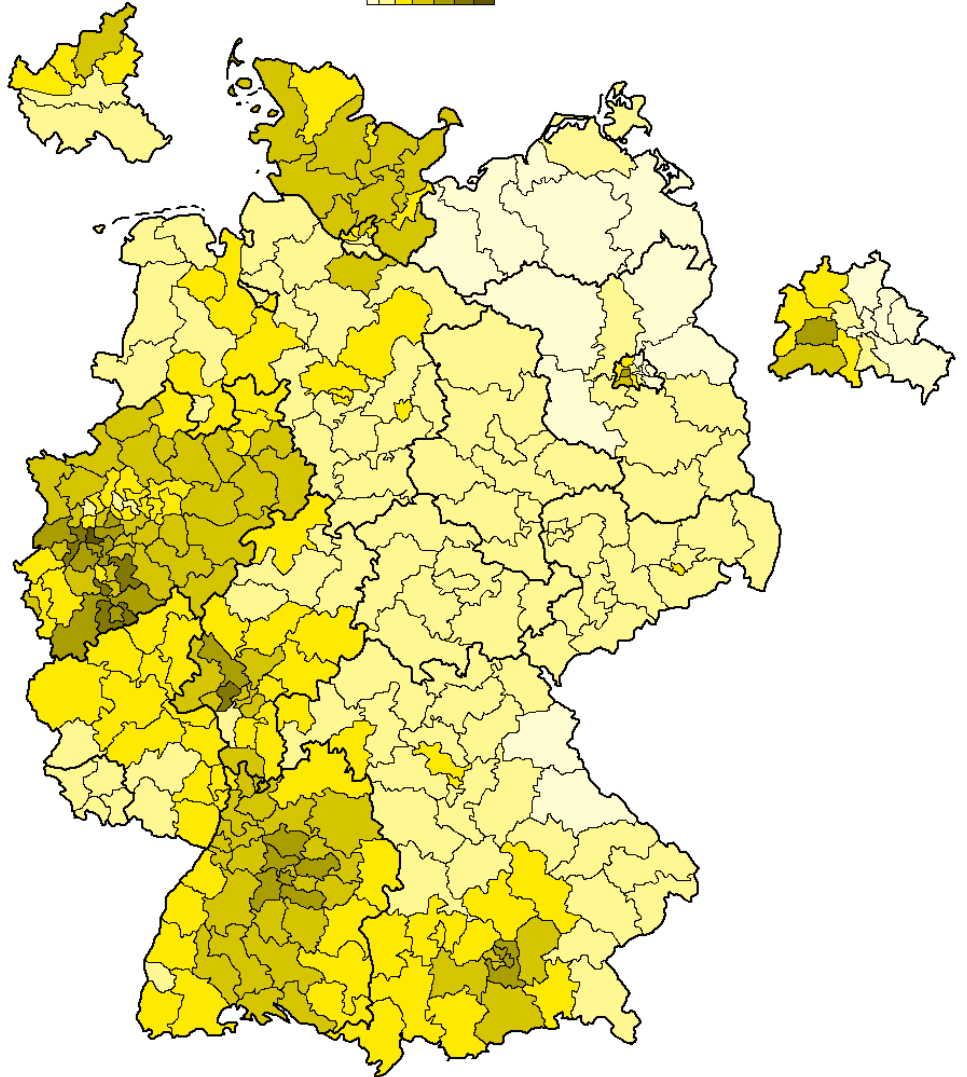
Die Grunne

- Predominantně městská strana
- Cem Özdemir (poslanec s předky z „Anatolie“)
- Berlin-Friedrichshain-Kreuzberg Prenzlauer Berg k 30%
- Freiburg, universita, anti-atomové hnutí
- Celkově „univerzitní strana“
- Vnitřní město, multikulturní základna,
- Historicky „proletářské“ obvody s výrazným procesem „gentrification“ a nyní alternativních tendencí

FDP



Percent voting
FDP
On the Party List ballot
5 7 10 12 15 17 20



FDP

- Původně protestantská základna
- Porýní – Falc, protestantské oblasti Bavorska a Bád. - Wurt.
- Historicky leží v „obchodním pásu“ Rýna (Bonn, Frankfurt apod.)
- Nyní okolí velkých měst, Stuttgart od dob, kdy tam „leží hotovost“

Alternative

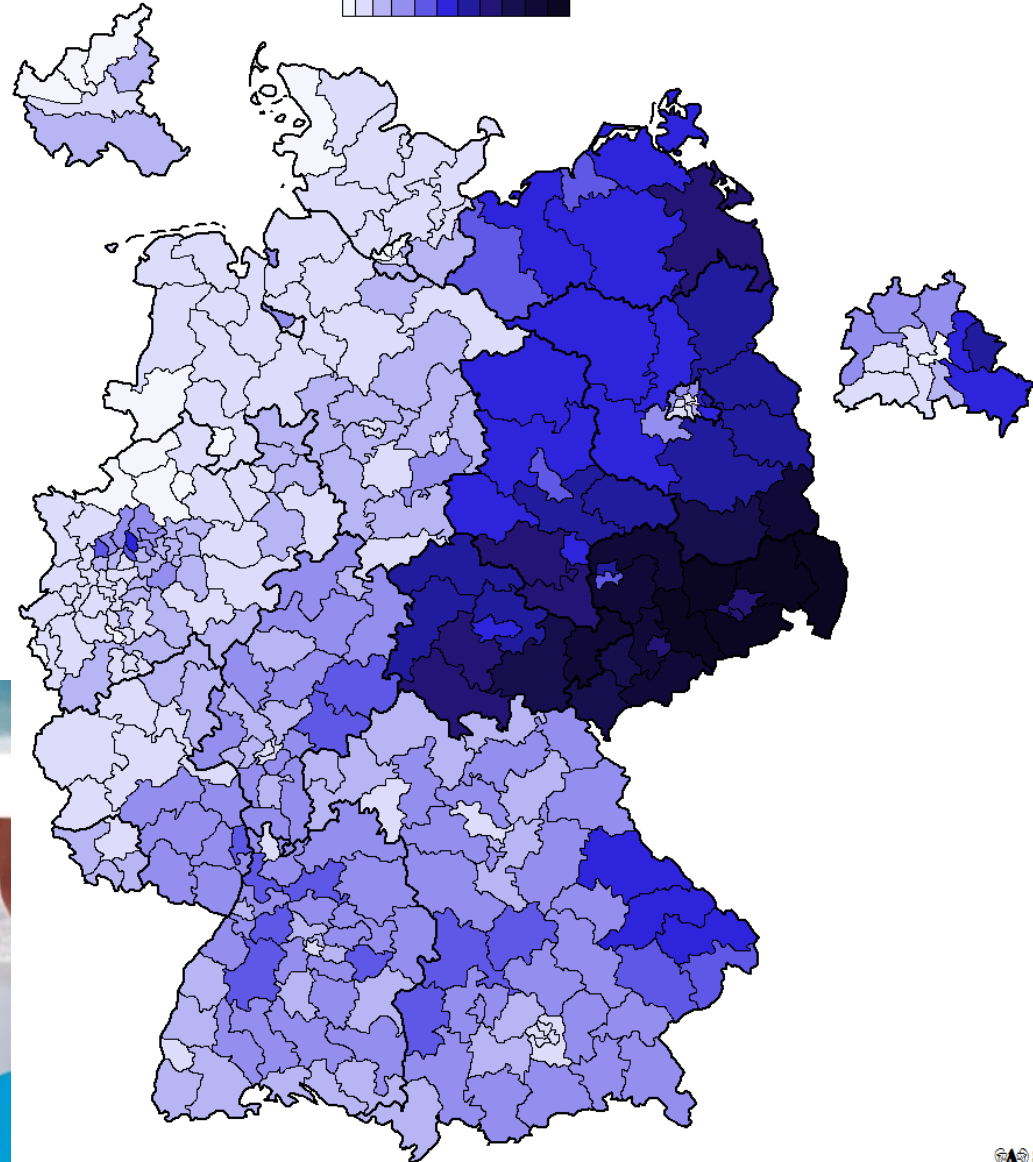
für
Deutschland

Percent voting

AfD

On the Party List ballot

5 7 10 12 15 17 20 23 25 27 30



„Burkas?“

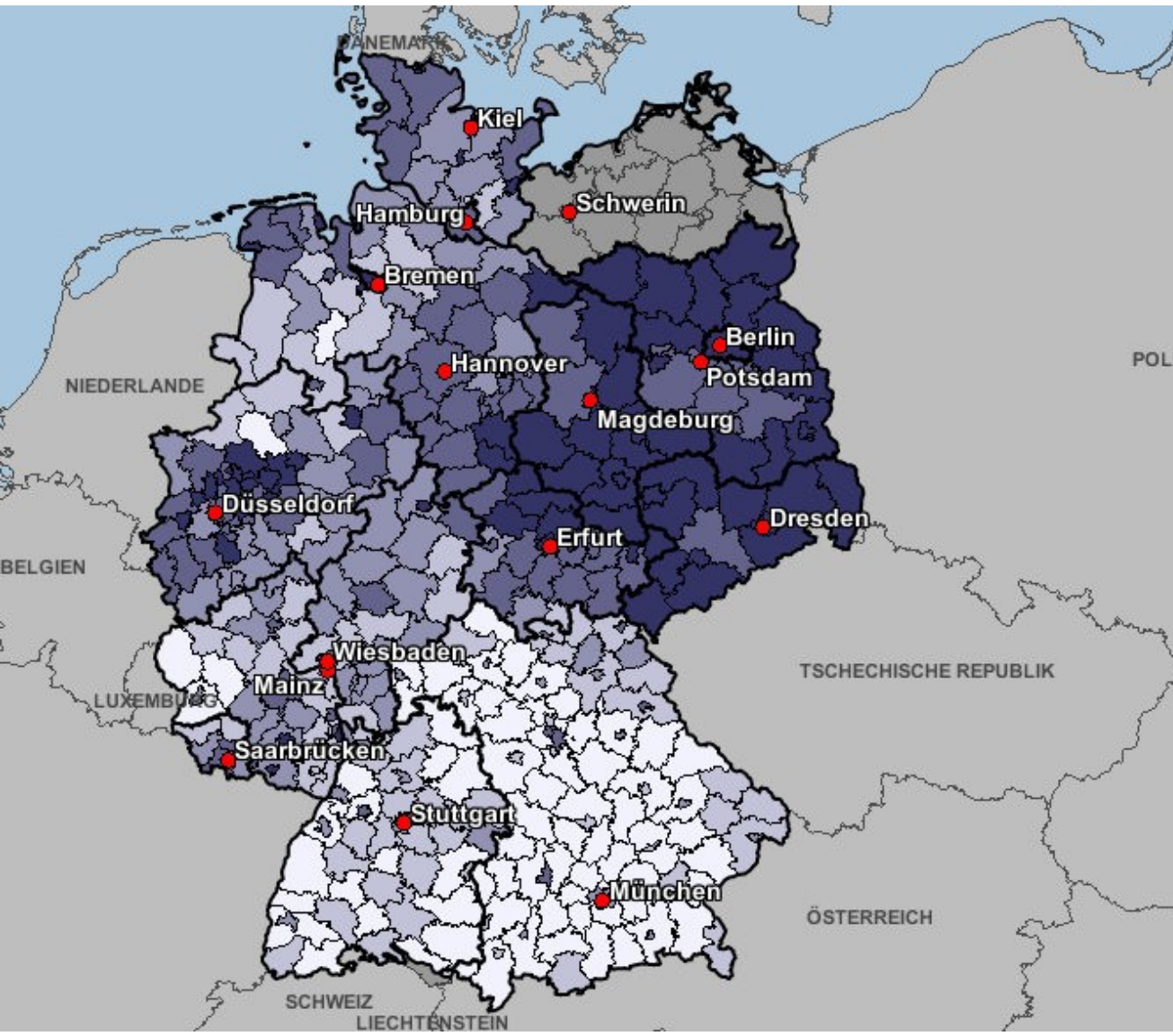
Wir steh'n auf Bikinis.



Alternative
für
Deutschland

TRAU DICH, DEUTSCHLAND!

AE



Legende GERMANY LITAUEN

Arbeitslose in % der Erwerbspersonen 2011 i

Kennzahlen:

Minimum: 1,6

Maximum: 18,3

Deutschland: 7,9

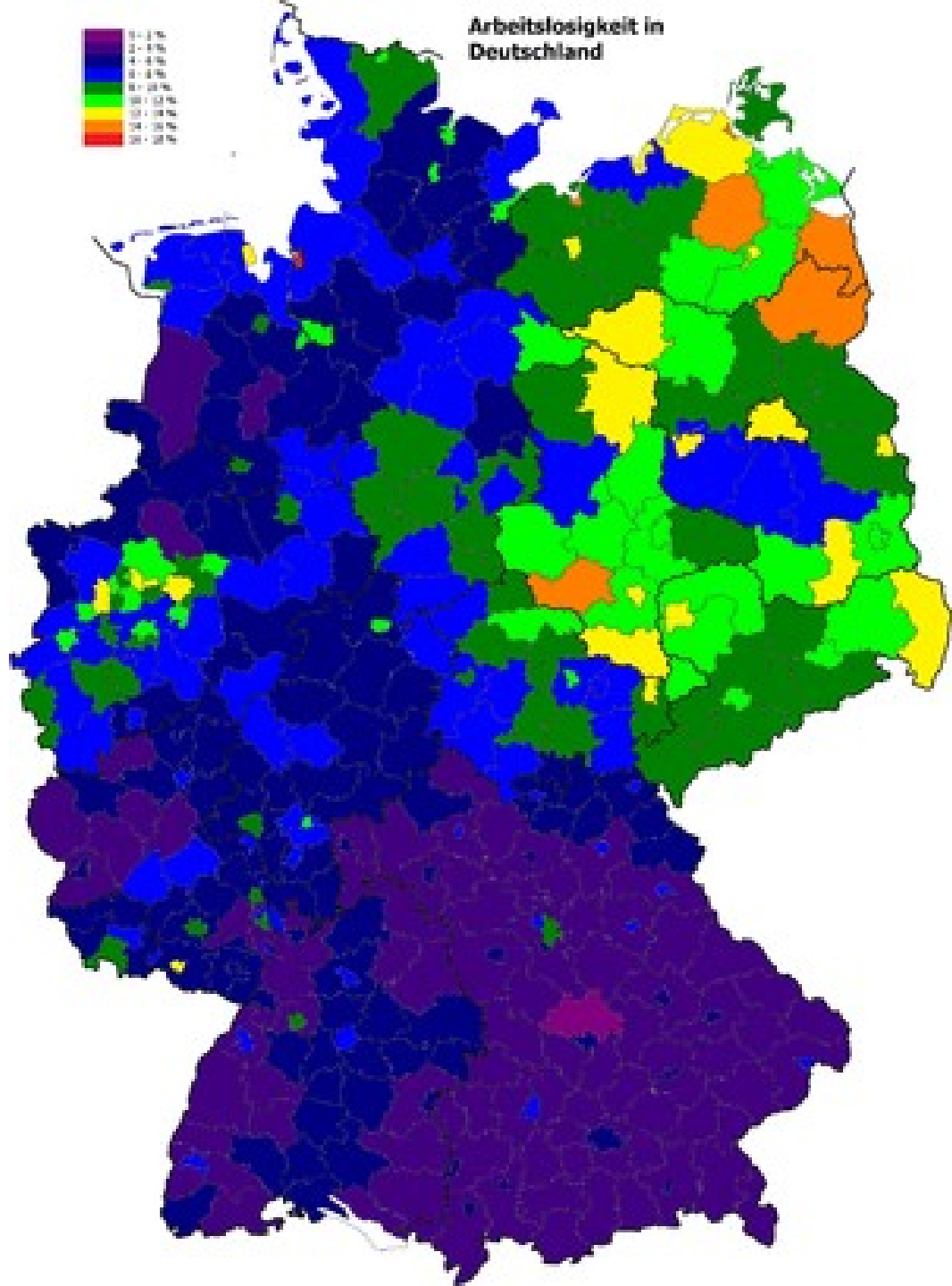

Klasseneinteilung:

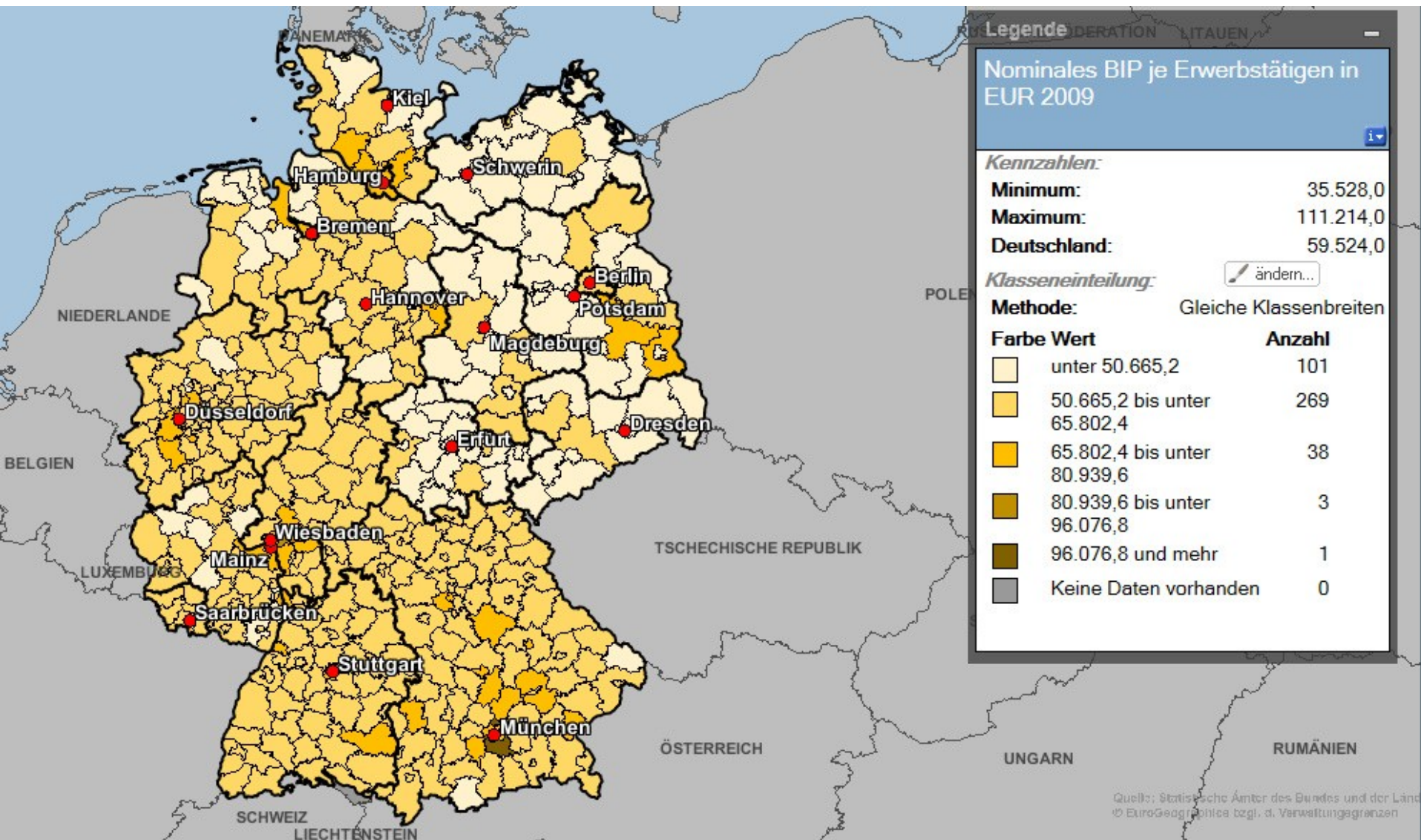
Methode: Gleiche Klassenbesetzung

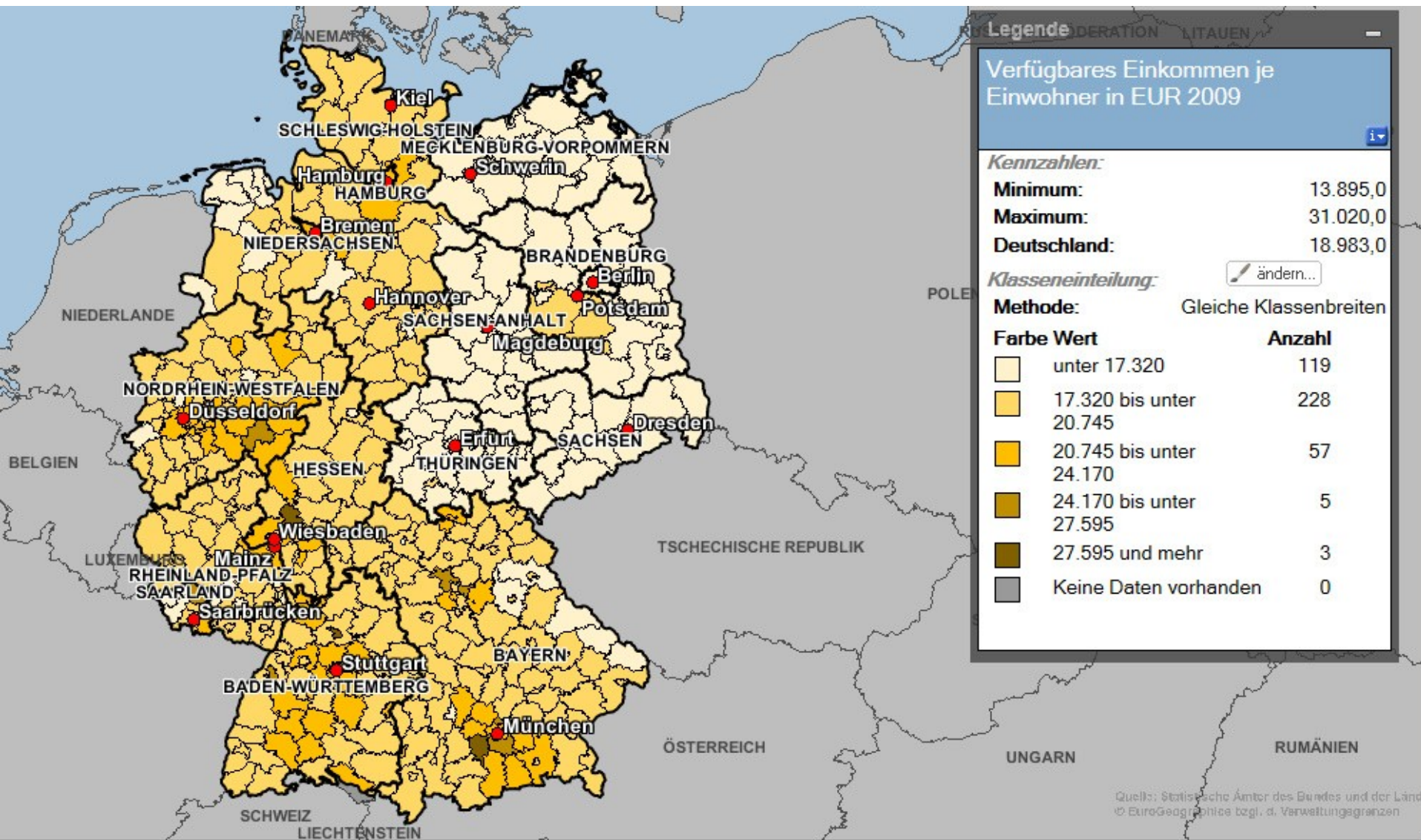
Farbe	Wert	Anzahl
	unter 4,1	76
	4,1 bis unter 5,6	78
	5,6 bis unter 7,3	80
	7,3 bis unter 10,4	80
	10,4 und mehr	80
	Keine Daten vorhanden	18

Quelle: Statistische Ämter des Bundes und der Länder
© EuroGeographics bzgl. d. Verwaltungsgrenzen.

Arbeitslosigkeit in Deutschland

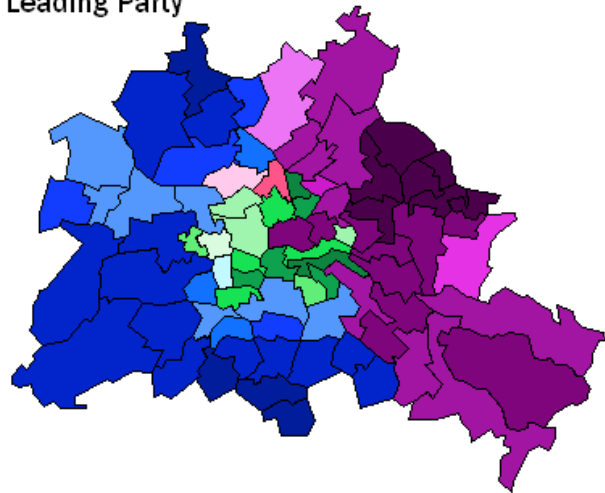




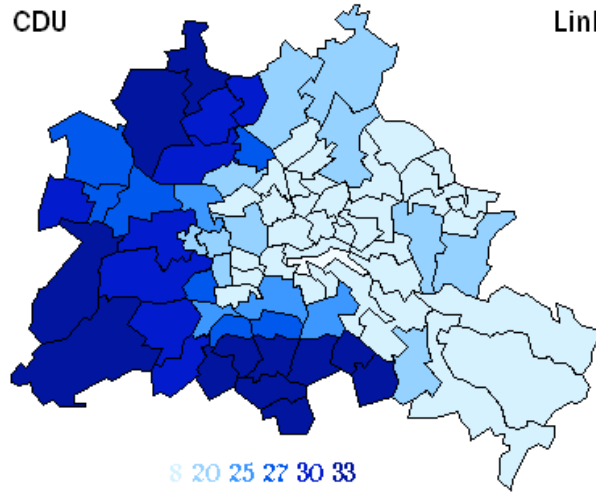


Berlin

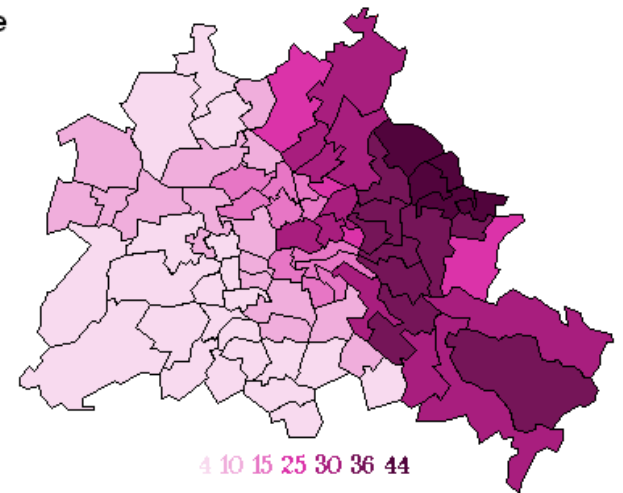
Leading Party




CDU



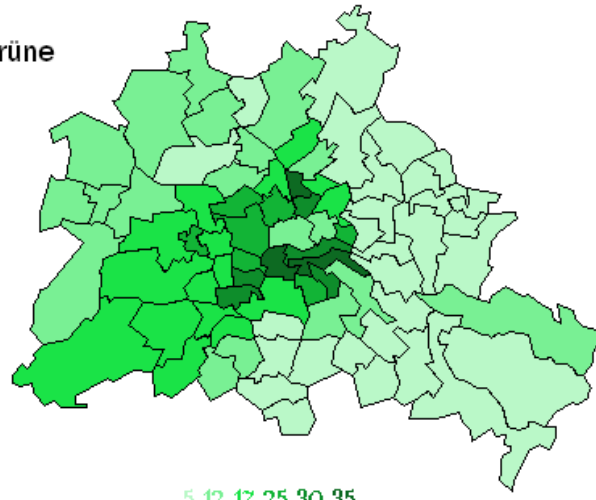
Linke



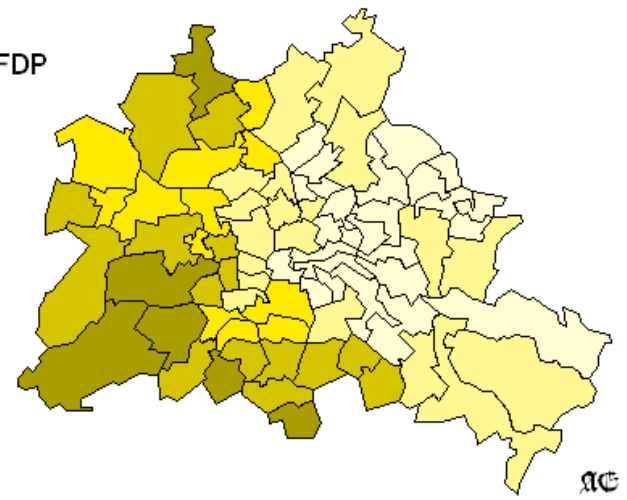
SPD



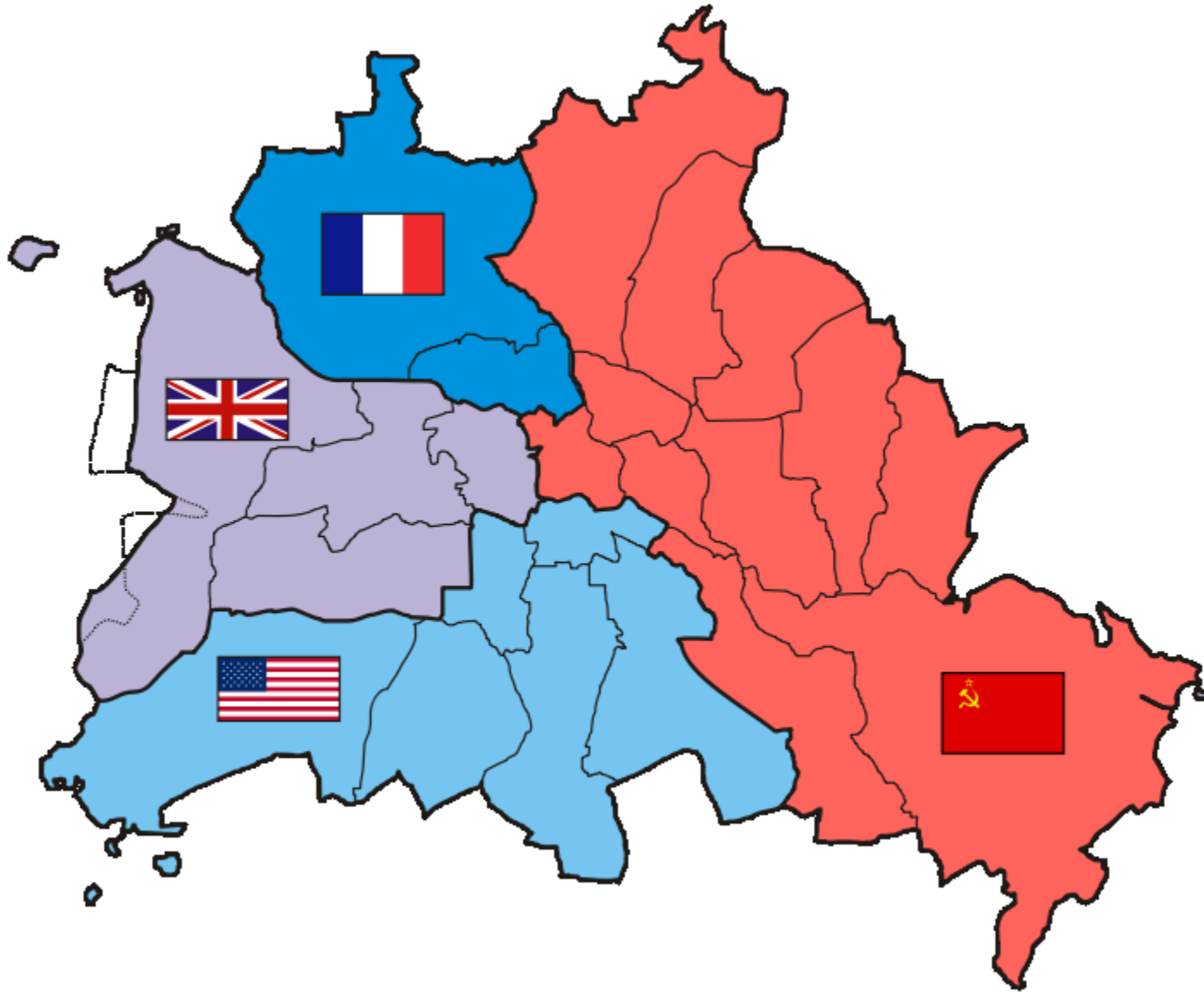
Grüne



FDP



1945



Závěr

- Konzervativní oblasti:
- Liberální oblasti:
- Postmaterialistické oblasti
- Post–komunistické oblasti
- Socialistické oblasti
- <http://www.spiegel.de/politik/deutschland/wahl-zeitmaschine-ergebnisse-aller-bundestagswahlen-a-918701.html>
- <http://www.spiegel.de/politik/deutschland/bundestagswahl-2017-alle-ergebnisse-im-ueberblick-a-1167247.html>
- http://socialpathology.blogspot.cz/2012_04_29_archive.html