

Volební geografie – Velká Británie

POL 248

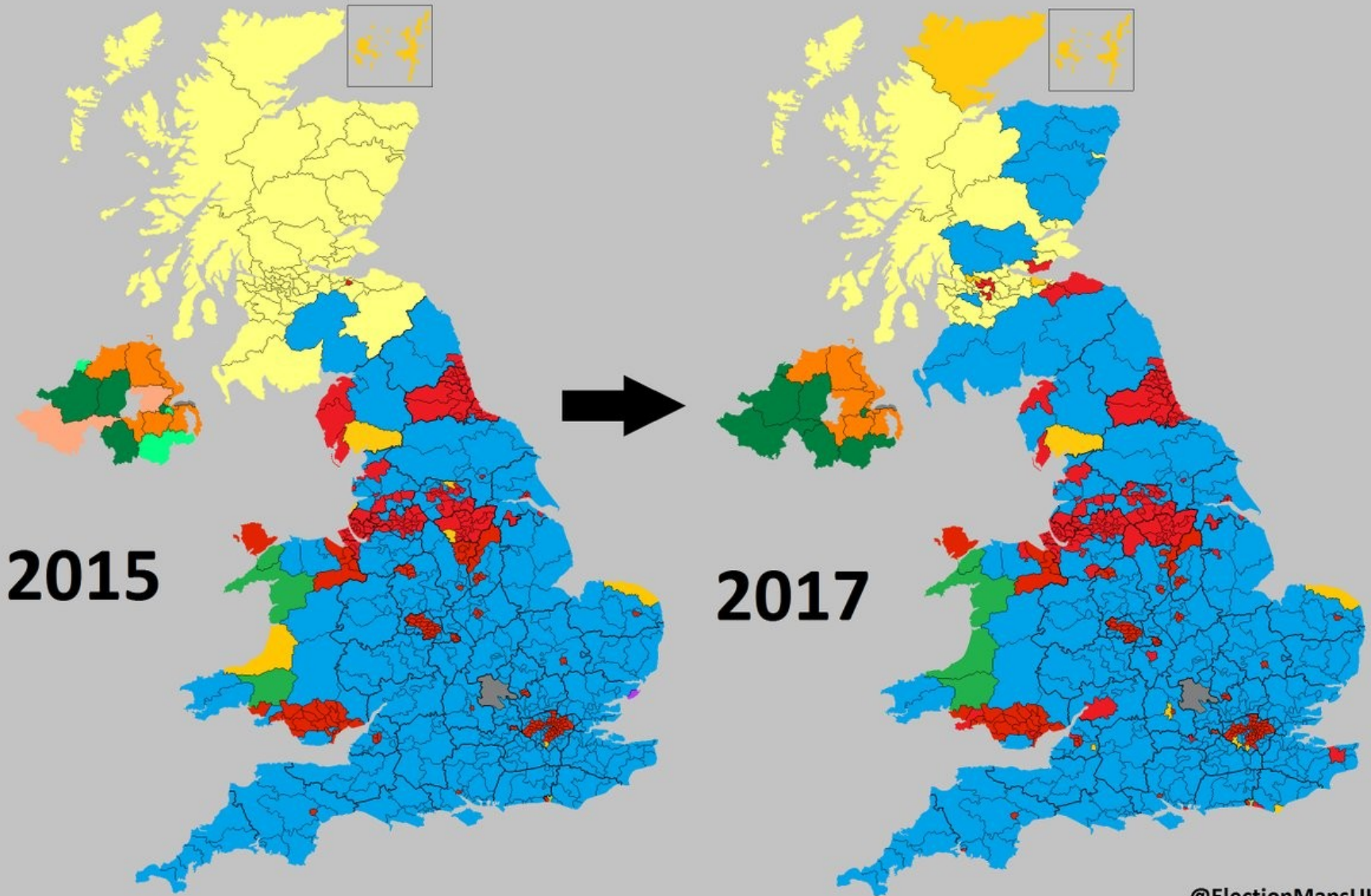
Velká Británie a Irsko










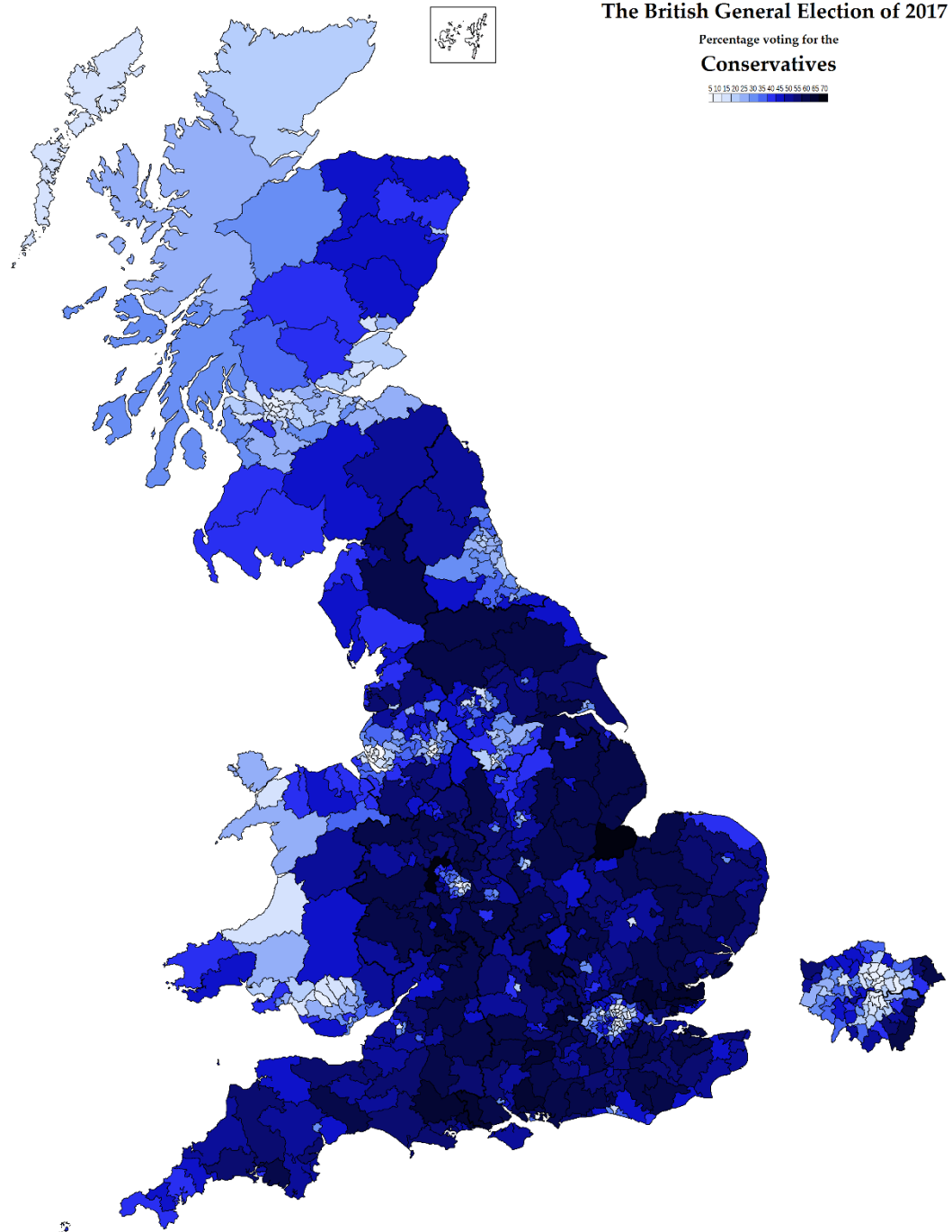
Strana 2017	Mandáty	%
Conservative	318	42,4
Labour	262	40,0
Liberal Democrat	12	7,4
UKIP	0	1,8
UUP	0	0,4
SNP	35	3,0
Green	1	1,6
Sinn Féin	7	0,7
Dem. Union	10	0,9
Plaid Cymru	4	0,5
SDLP	0	0,3

UNITED KINGDOM - General Election Map



Nesoutěživé obvody

Party	Safe Seats	% safe seats
	<u>Conservatives</u>	172 45.03%
	<u>Labour</u>	165 43.19%
	<u>Lib Dems</u>	29 7.59%
	<u>SNP</u>	3 0.79%
	<u>Plaid Cymru</u>	2 0.52%
<u>Northern Irish parties</u>	11	2.88%
TOTAL	382	100%



Podíl hlasů odevzdaných kandidátům konzervativní strany podle regionů 1950 - 2001

Scotland	50,1	Scotland	15,6
Wales	29,9	Wales	21,0
North	43,0	North	21,3
North West	52,2	North West	29,3
Yorkshire/Humberside	44,3	Yorkshire/Humberside	30,2
East Midlands	46,8	East Midlands	37,3
West Midlands	49,4	West Midlands	35,0
East Anglia	51,8	East Anglia	41,8
London	49,5	London	30,5
South East	58,2	South East	42,9
South West	51,5	South West	38,5
Great Britain	49,3	Great Britain	32,7

Table 7.2 Party choice in the 'North' and 'South' in 2001 (row percentages)

	<i>Conservative</i>	<i>Labour</i>	<i>Liberal Democrat</i>	(N)
<i>Non-manual occupation</i>				
North, Wales and Scotland	30	42	21	(417)
South	38	31	28	(405)
<i>Manual occupation</i>				
North, Wales and Scotland	14	67	10	(380)
South	27	49	21	(220)
<i>Aged 65 and over</i>				
North, Wales and Scotland	26	56	13	(205)
South	44	35	20	(154)
<i>Owens home</i>				
North, Wales and Scotland	28	47	18	(580)
South	38	34	25	(506)
<i>Rents home</i>				
North, Wales and Scotland	8	71	11	(208)
South	17	53	24	(111)

Note: Rows do not total 100 because votes for others are not shown.

Source: BES 2001 cross-section survey.

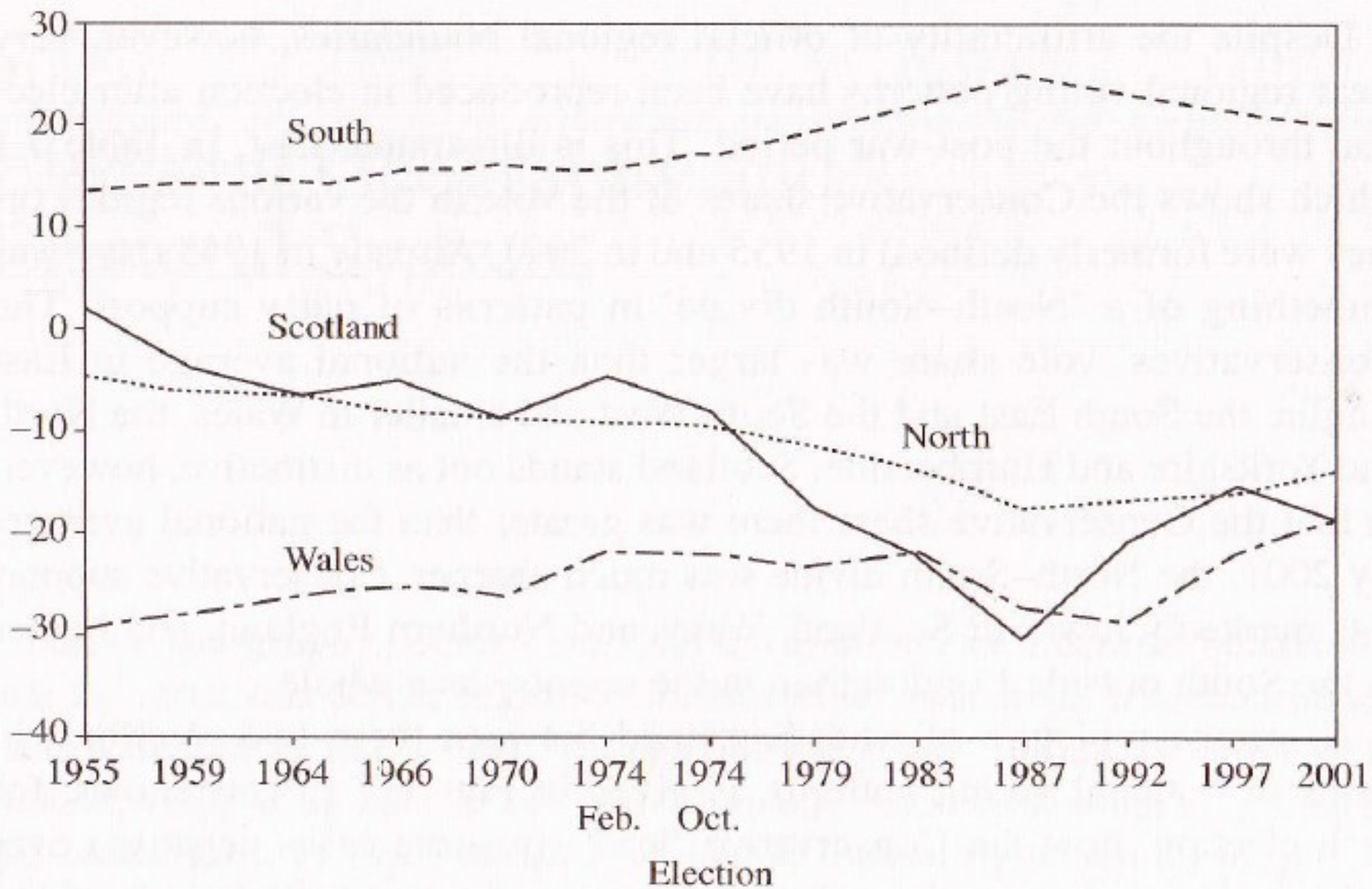


Figure 7.1 Regional deviations from national Conservative lead over Labour, 1955–2001

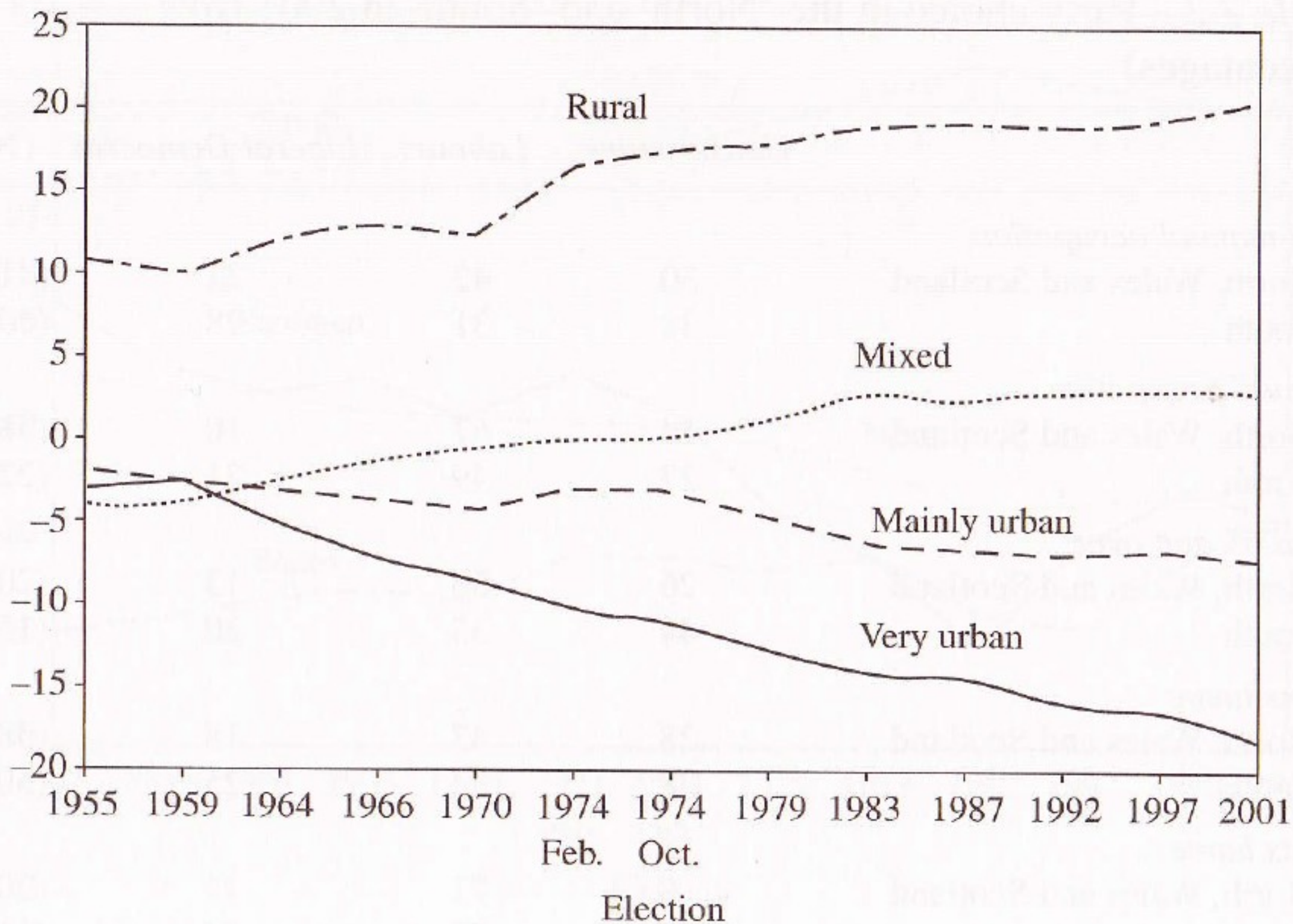


Figure 7.2 Urban-rural deviations from national Conservative lead over Labour, 1955-2001

Conservative – safe seats

- Conservative Party – venkovská oblast a residenční oblasti Londýna, např. Kensington, Windsor, Reading etc.
- Ultra safe seats – Richmond (Yorkshire)
- Na základě výsledku 2005 představuje Richmond nejjistější a nejstabilnější obvod jak nominálně, tak i procentuálně
- Podobně i obvody Haltemprice and Howden – David Davis, východní Yorkshire

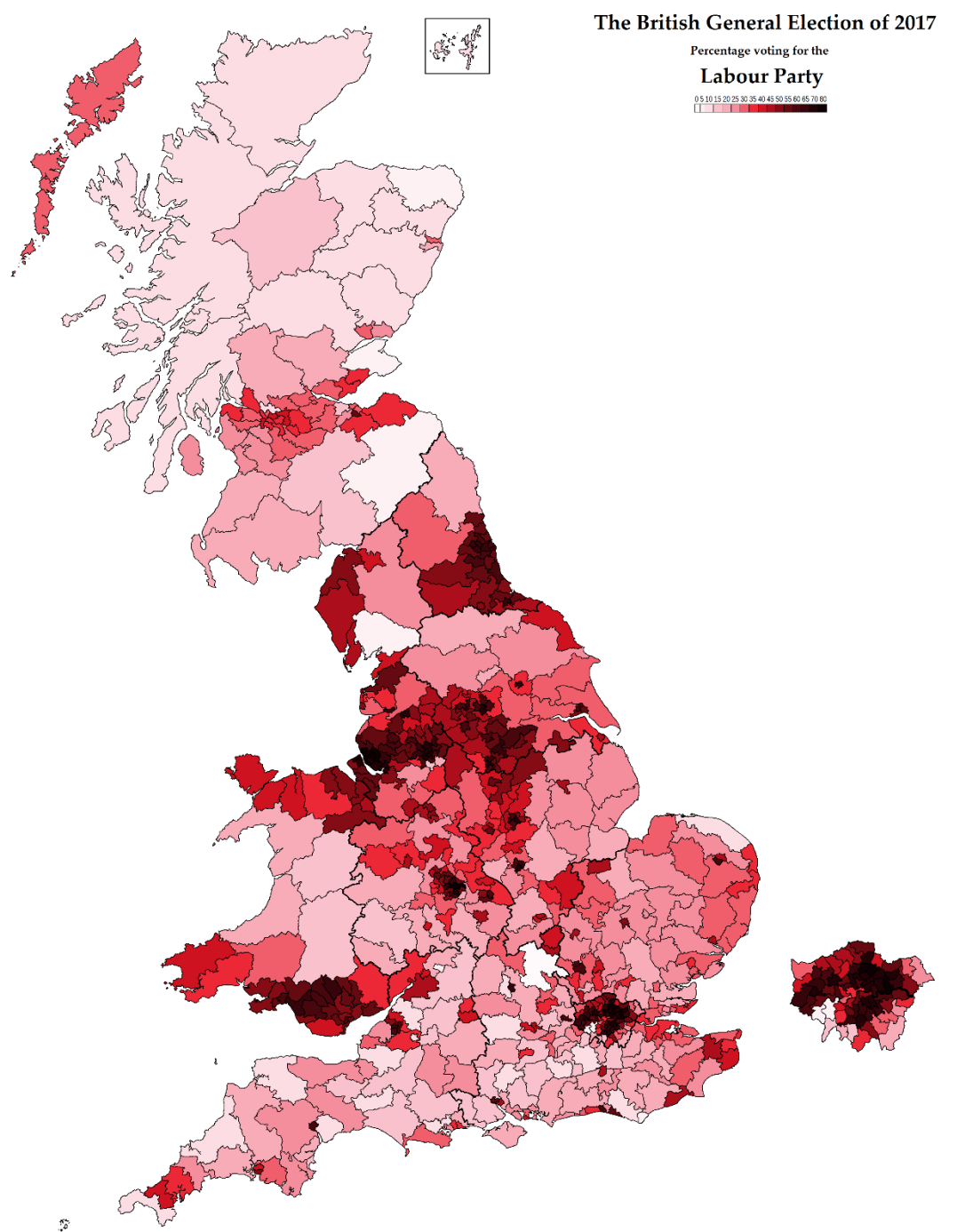
super safe seats - Richmond

- The Electoral Reform Society jej nazvala "super safe seats", víceméně kontinuální kontrola jednou stranou od roku 1929
- Obvod Richmond vznikl jako jedno z křesel v rámci „refoem“ 1585 a dlouhodobě jej kontroloval William Hague



Conservative





Labour

- Historické změny oblastí podpory
- Ztráty smíšených obvodů 1950 – 59, ale návrat 1964 a 1966
- Vstup do středně velkých měst Cambridge a Exeter dále Harlow and Basildon.
- 1997, historicky nejlepší volební zisky
- Ztráty v letech 2005 a 2010 v oblasti jihu a „Midlands“
- Lepší zisky než v letech 1980 – 90 Scotland, Londýn a Sever

Labour – safe seats

- North West (Liverpool, Manchester)
- North East England (Yorkshire, Newcastle and Durham)
- Scotland (Glasgow and Edinburgh), Většina území pouze do roku 2015
- Průmyslový Wales Wrexham, Flintshire, jižní Wales
- Městské prostředí, Birmingham, Liverpool, West Midlands a vnitřní Londýn (Hackney and Newham)

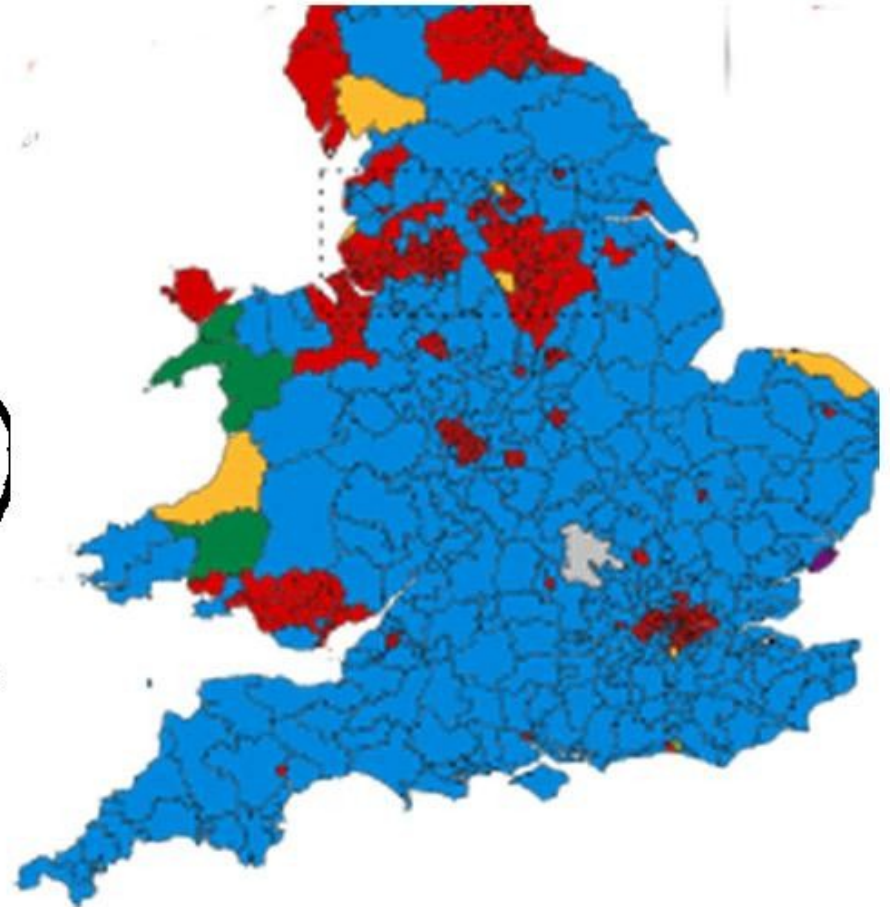
Labour



Anglie – důlní činnost



Coalfields

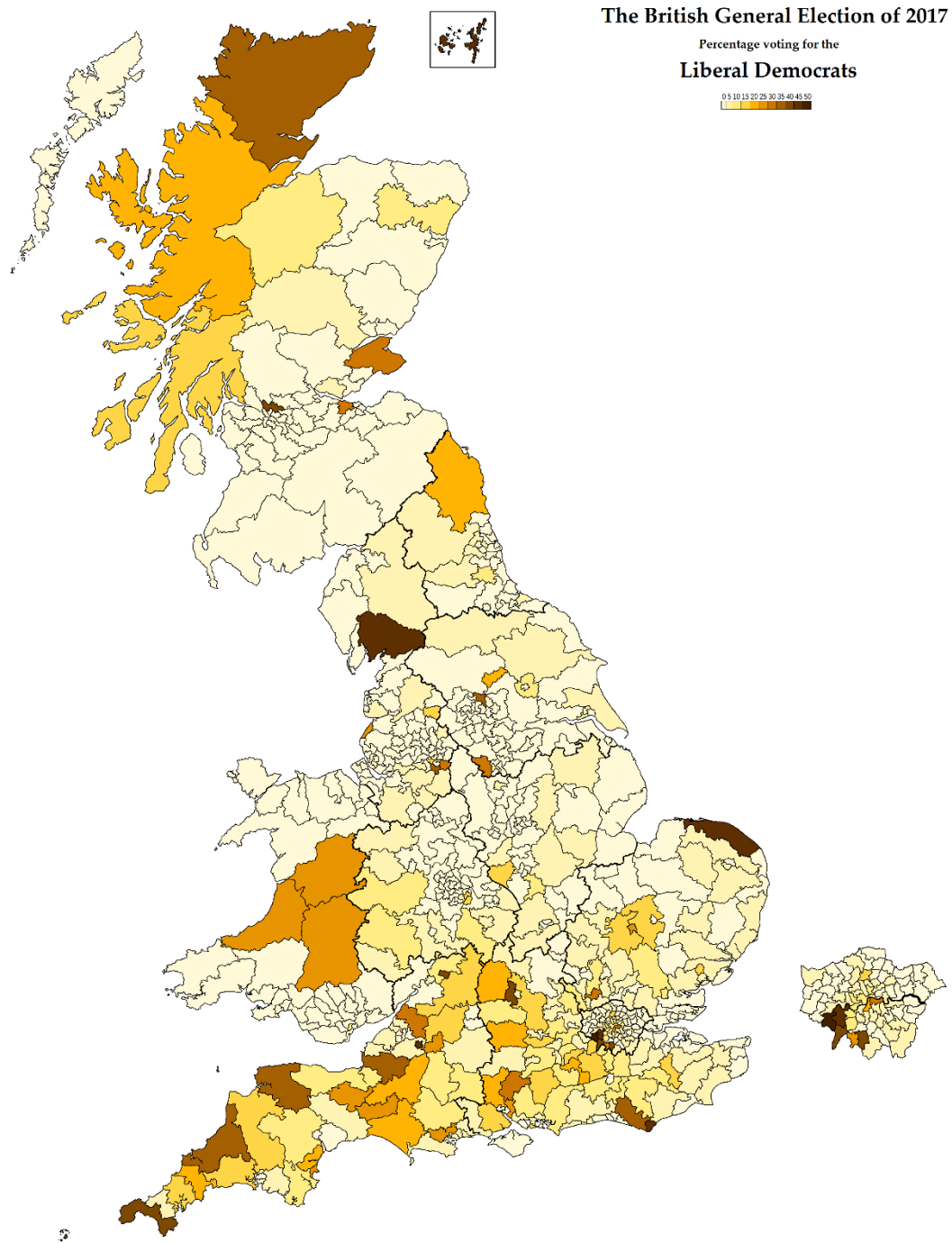



Election Results

Labour safe seat - Bootle

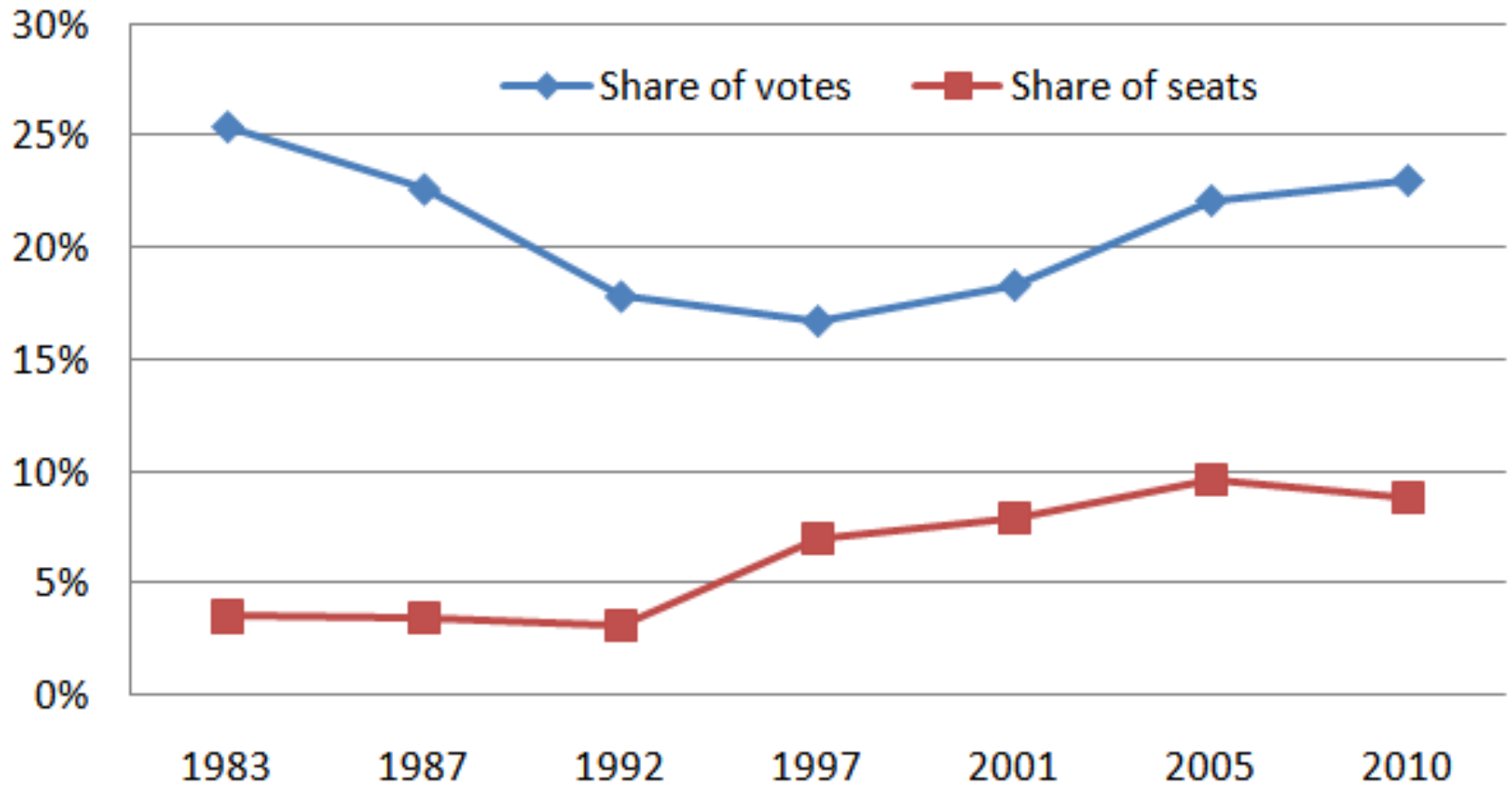
- Oblast sociálního bydlení, nízké příjmy,
- Suburbální oblast Liverpool
- Labour MP od 1945
- Joe Benton, 1990 – 2015
- Místní politik
- technické vzdělání





Liberal democrat

Historic Lib Dem vote and seat percentage



Čtyři druhy obvodů

- Obvody s dobře „kontrolovaným“ poslancem
- Skupiny obvodů ve Skotku, které se chovají výrazně odlišně od Anglie
- Soutěživé, kde boje mezi konzervativci a Labour vedou k zisku Lib.dem.
- Nové Labour obvody, které jsou však hůře „udržitelné“

Liberal Democrats

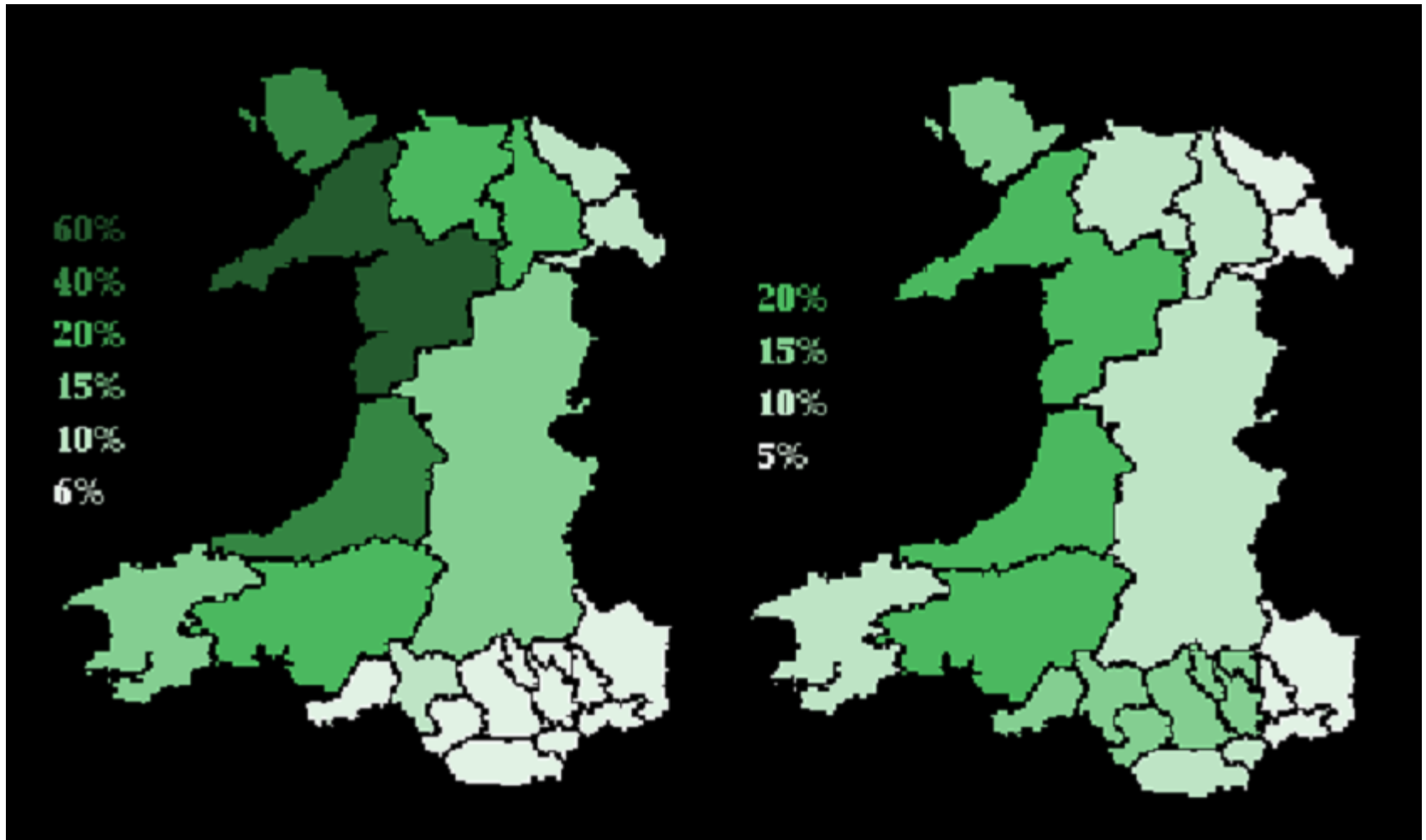
- Oblasti s jistým vítězstvím, jedná se o historické periferie bez industrializace
- Nepříliš obydlená oblast Skotska
- Orkney & Shetland - 62%, 2010
- Alistair Carmichael
- 2015 – 2017 MP (LD)



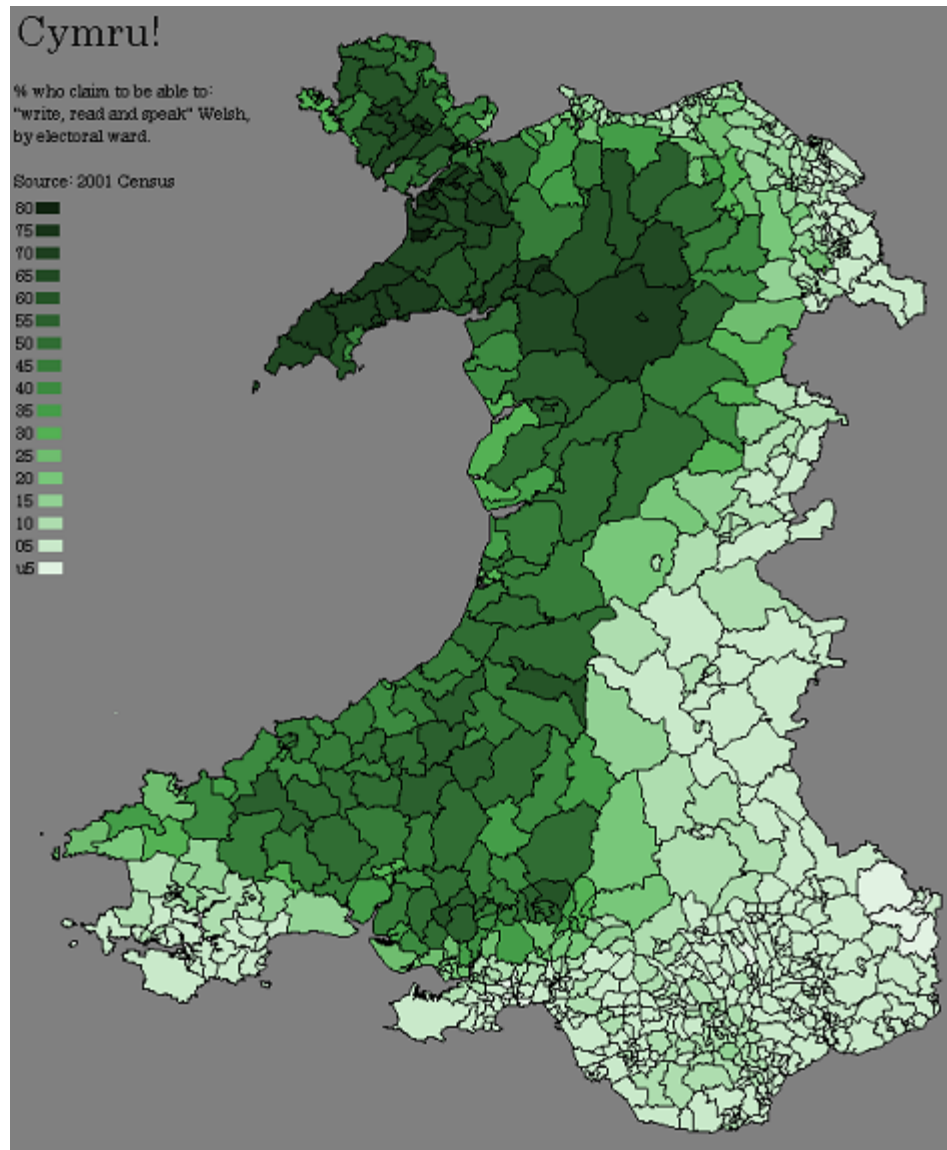
Lib dem



PC – euro volby



Wales – řeč a písmo



Brighton Pavilion



- Brighton Pavillion, původně konzervativní obvod, který se proměnil na „Labour“ 1997
- Strana zelených zde v britském prostředí získal svůj vůbec první mandát (15,17)
- **Caroline Lucas** 2010, historický moment



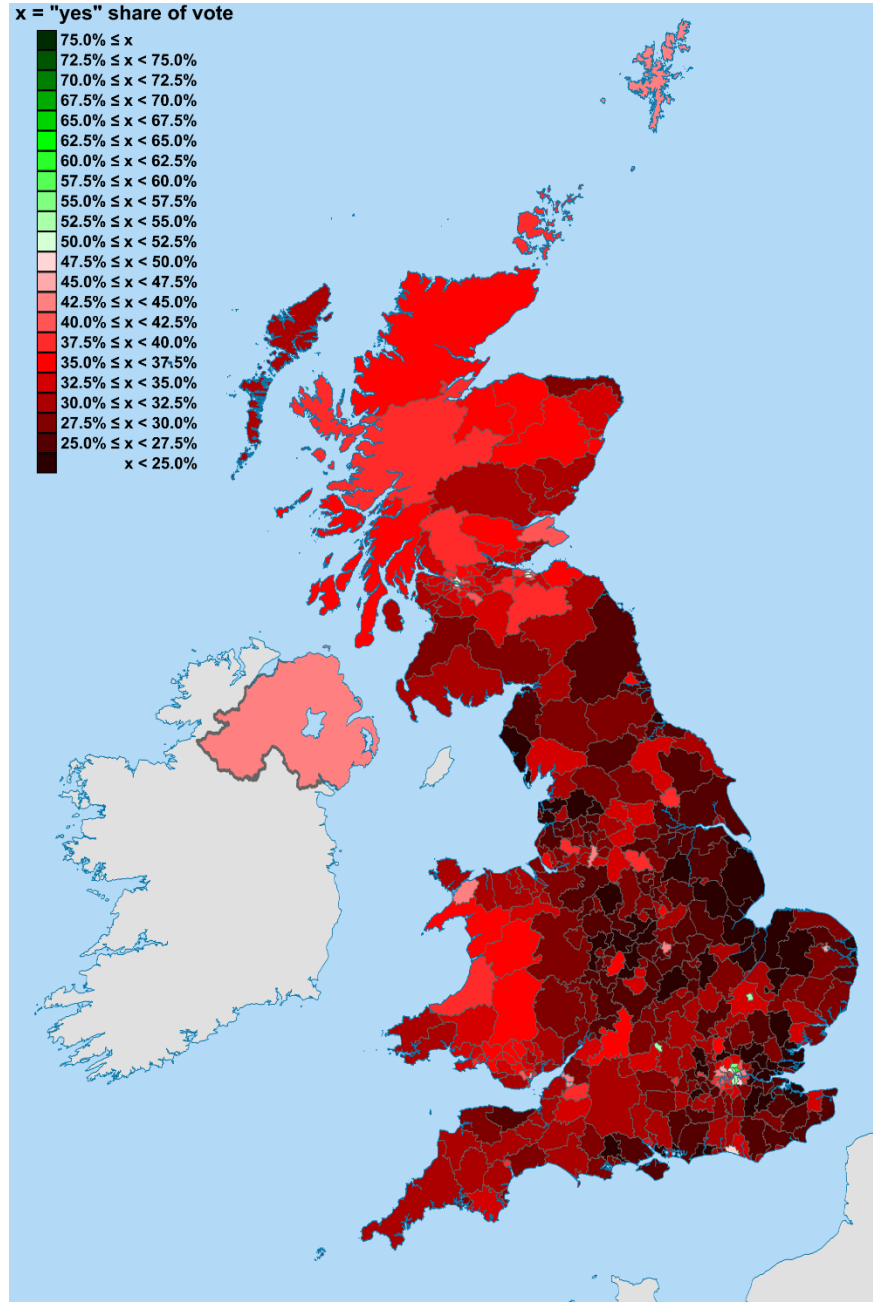
Skotsko

- Nejvíce anti - konzervativní oblast
- Jeden obvod na jihu při hranicích s Anglií
- Labour, SNP, Lib. Dem.
- Periferie, minimum obyvatel a omezená „průmyslová revoluce“

Severní Irsko

- Klíčová konfliktní line, náboženství
- Katolík/protestant
- Absence „britských i irských stran“
- Výjimka Sinn Fein
- Rozdělení Belfastu, stejně jako celého Severního Irska

Alternativní hlasování referendum



Europe referendum 1975 v 2016

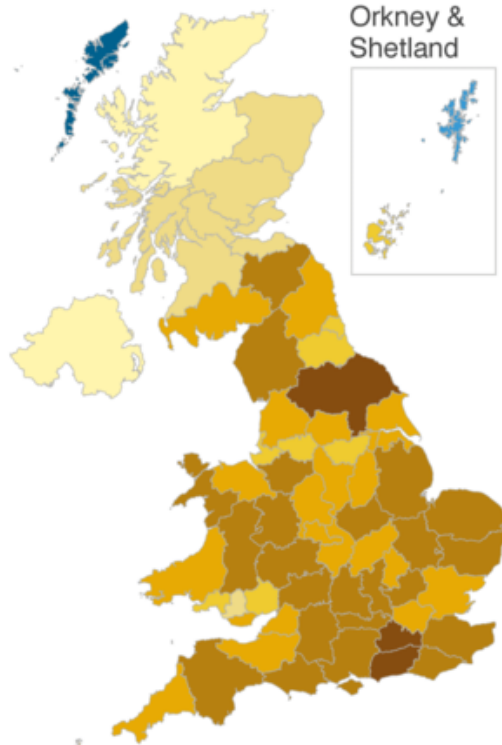
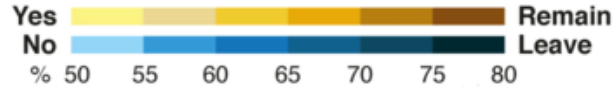
1975

Question asked: "Do you think the UK should stay in the European Community (Common Market)?"

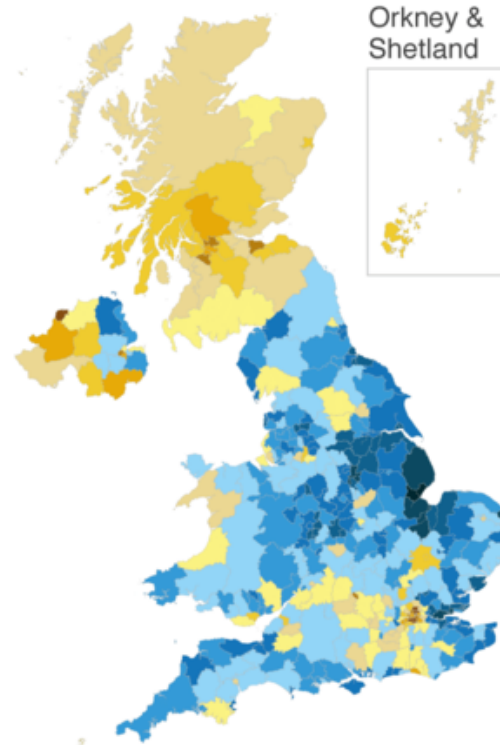
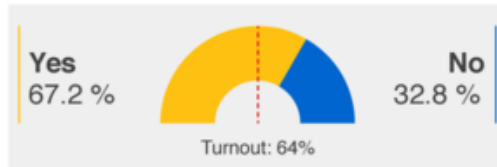
2016

Question asked: "Should the UK remain a member of the European Union or leave the European Union?"

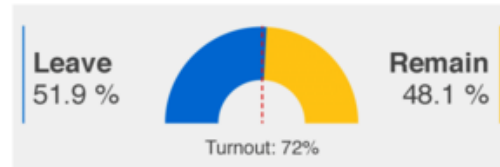
Winning side in area and vote share



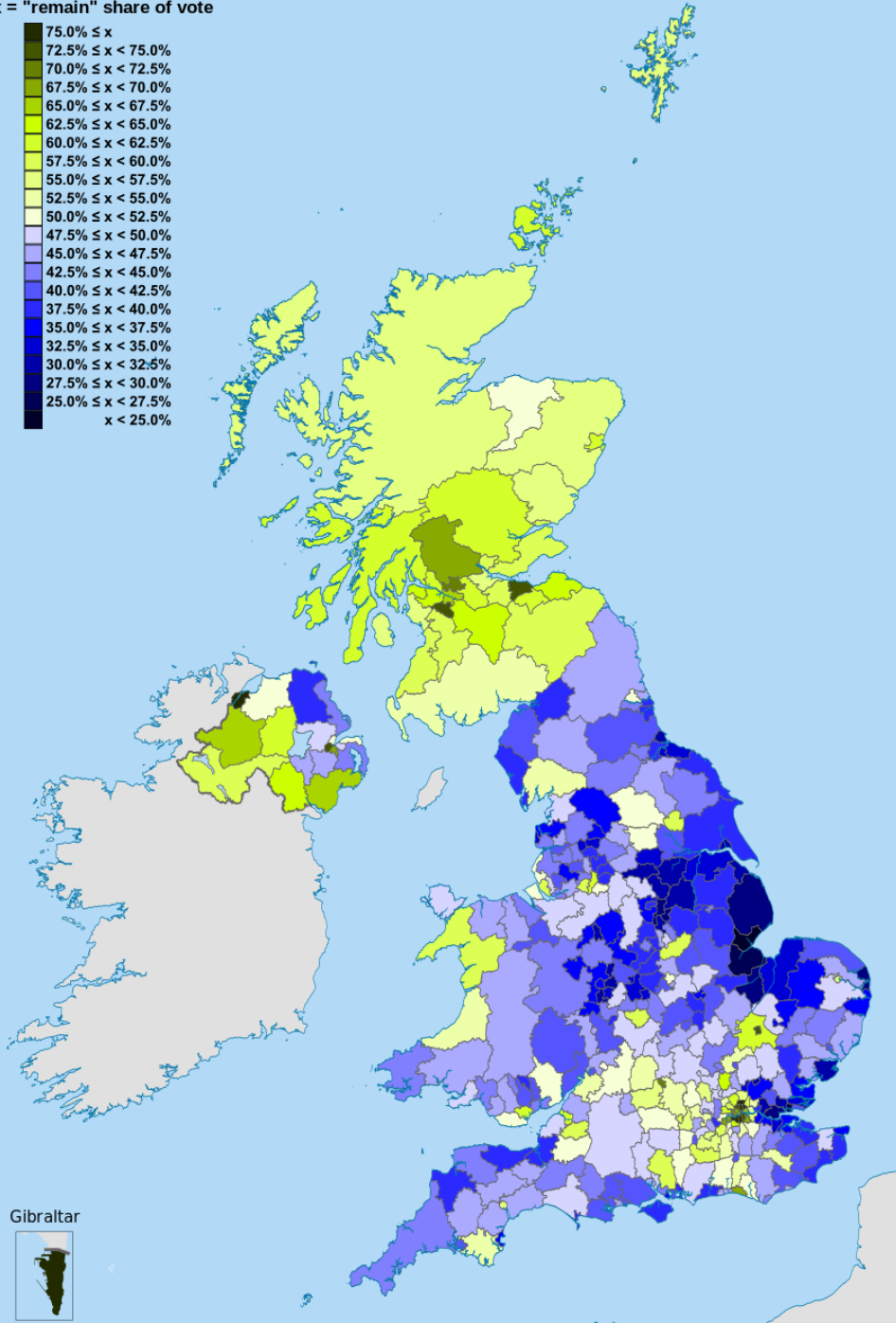
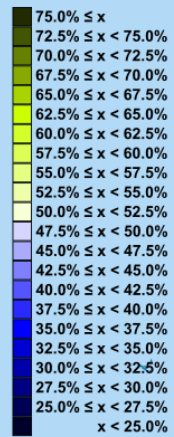
Results



Results

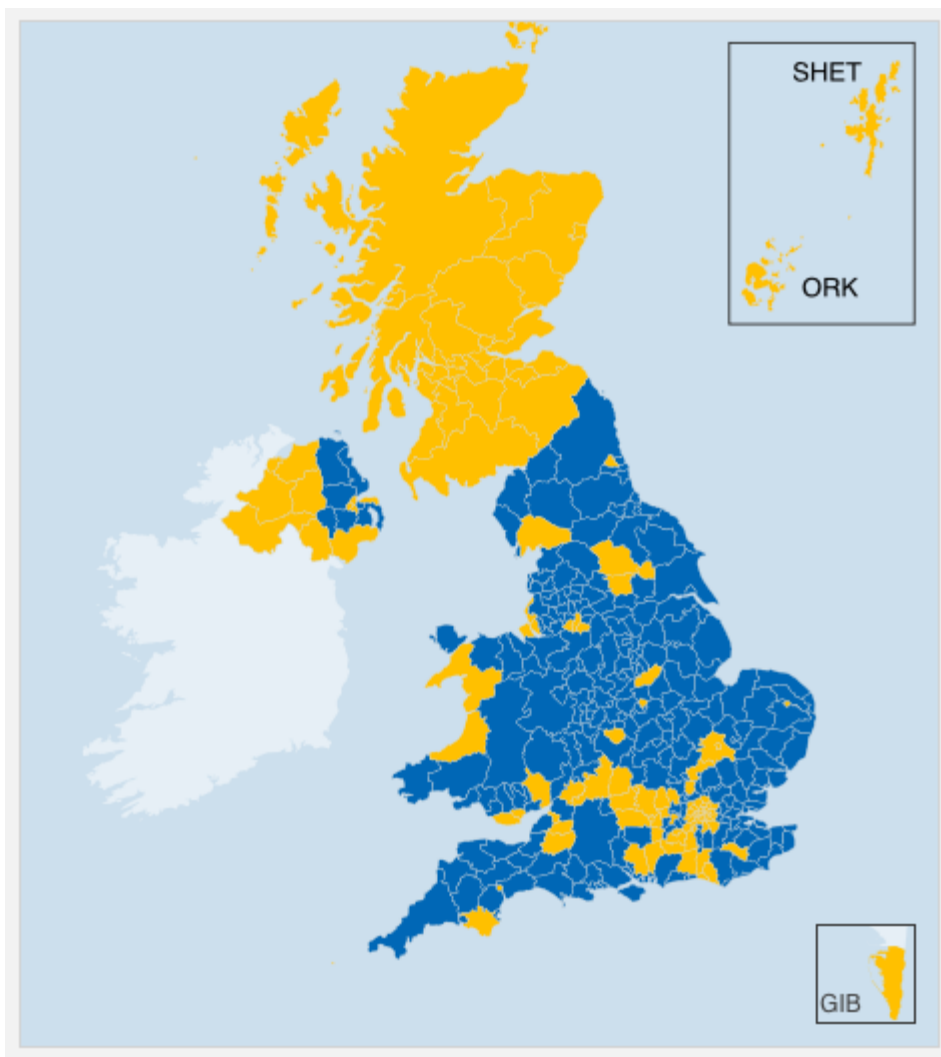


x = "remain" share of vote



Gibraltar





Key:

Majority leave

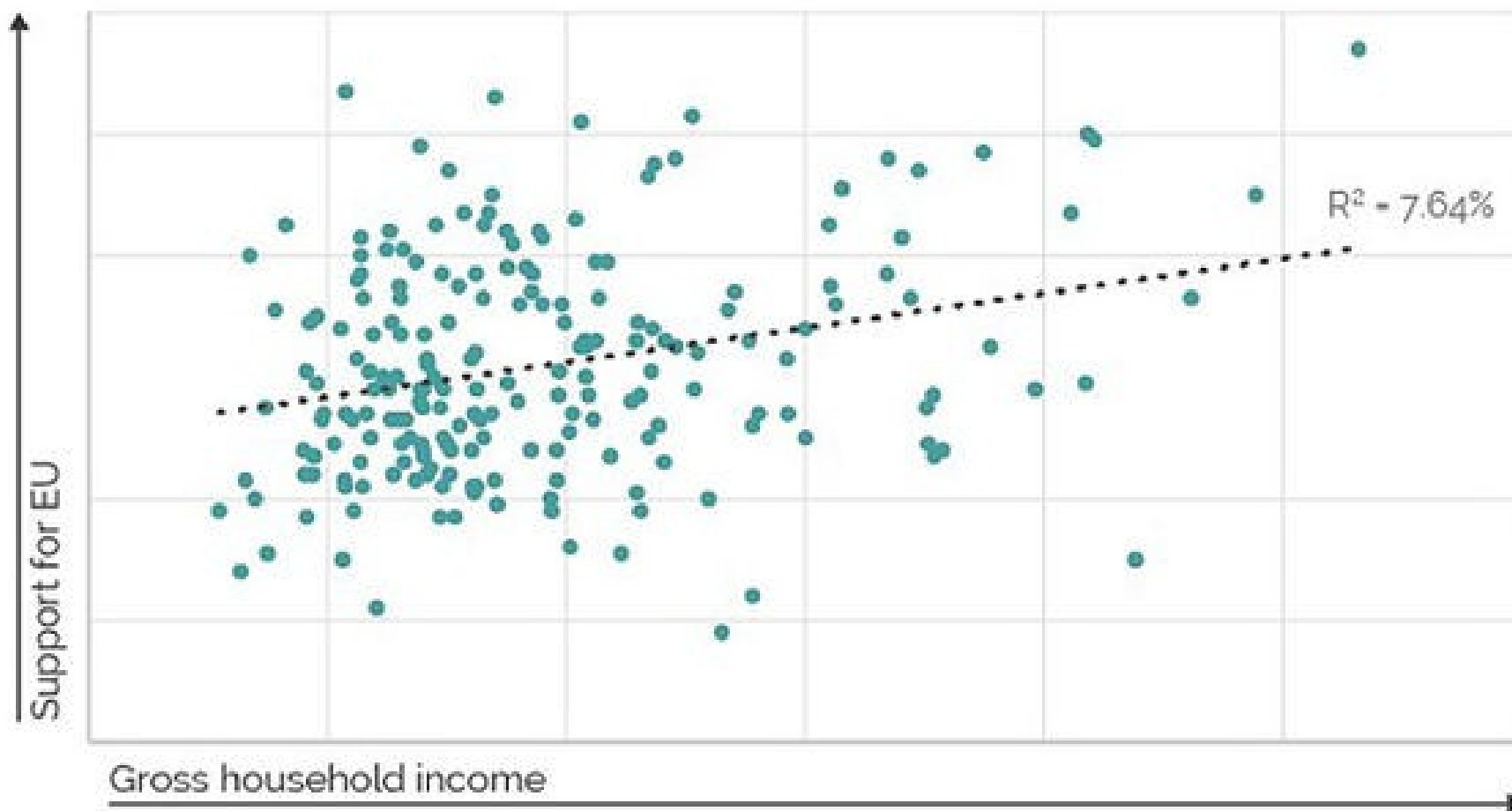
Majority remain

Tie

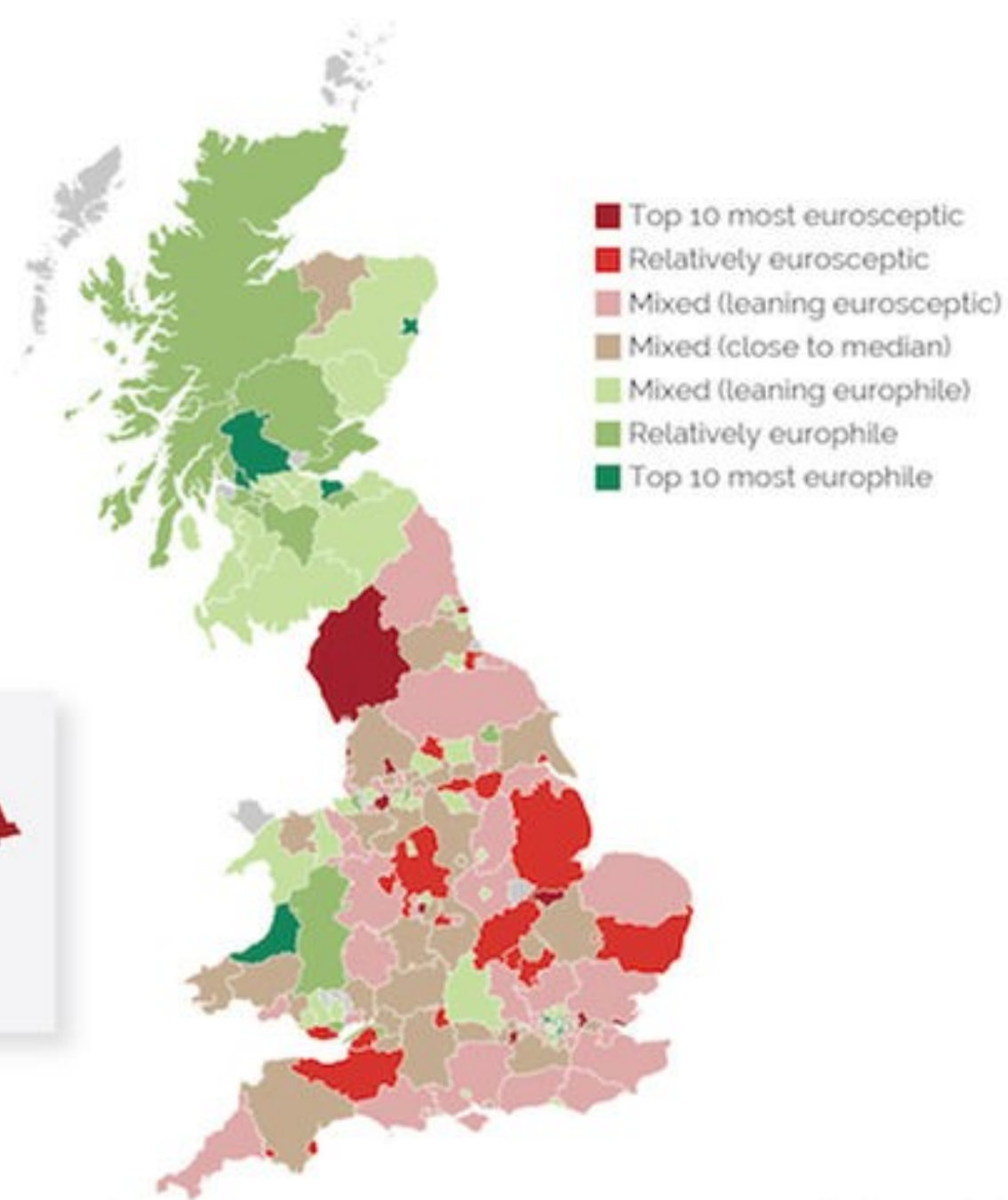
Undeclared

Euroscepticism and income

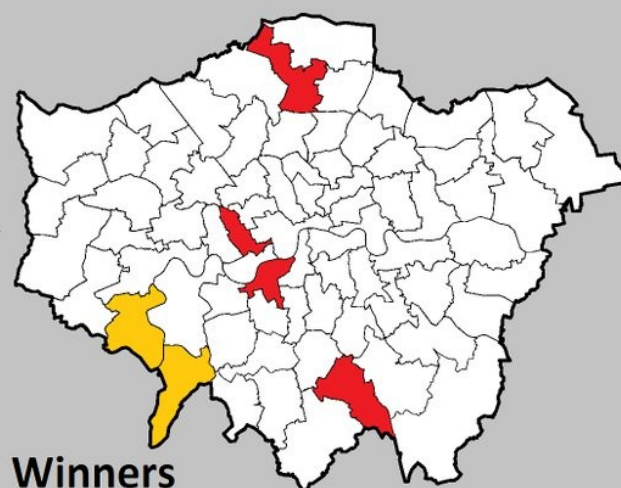
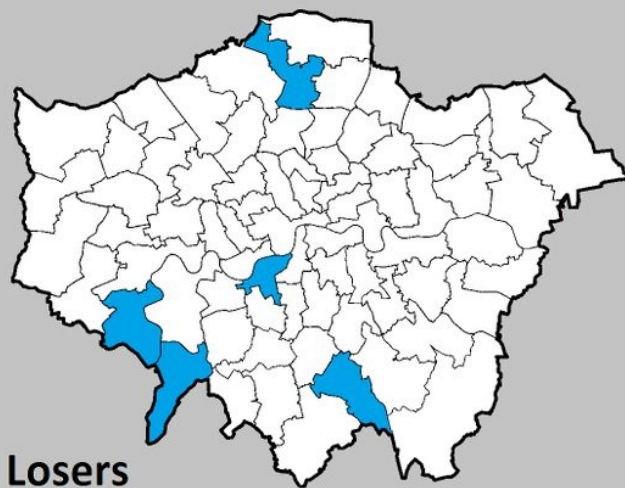
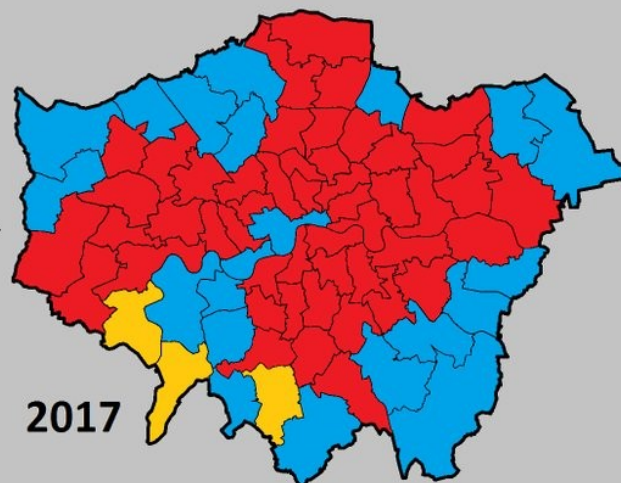
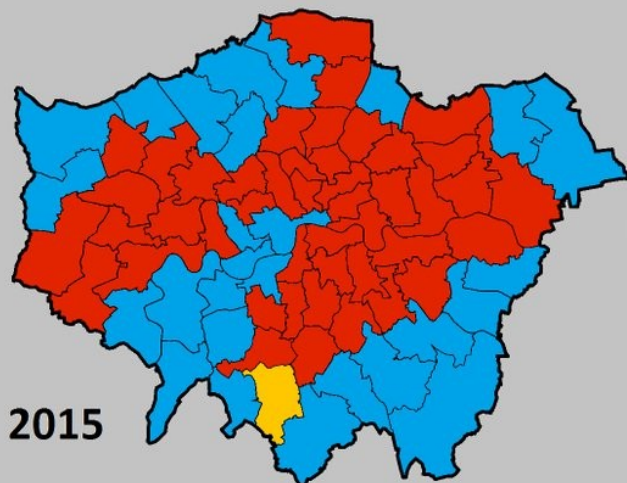
The R-squared value for the correlation between gross household income in each local authority of Britain and the level of Euroscepticism is 7.6%. Profiles data of 80,552 Britons



London



GREATER LONDON - General Election Summary



Závěr

- Klíčový vliv městského/venkovského prostředí
- Důležitý pozice centrum/periferie
- Rozdílný historický rozvoj
- Přítomnost regionalistů PC, SNP
- Severní Irsko – zvláštní případ