

Volební geografie – Velká Británie

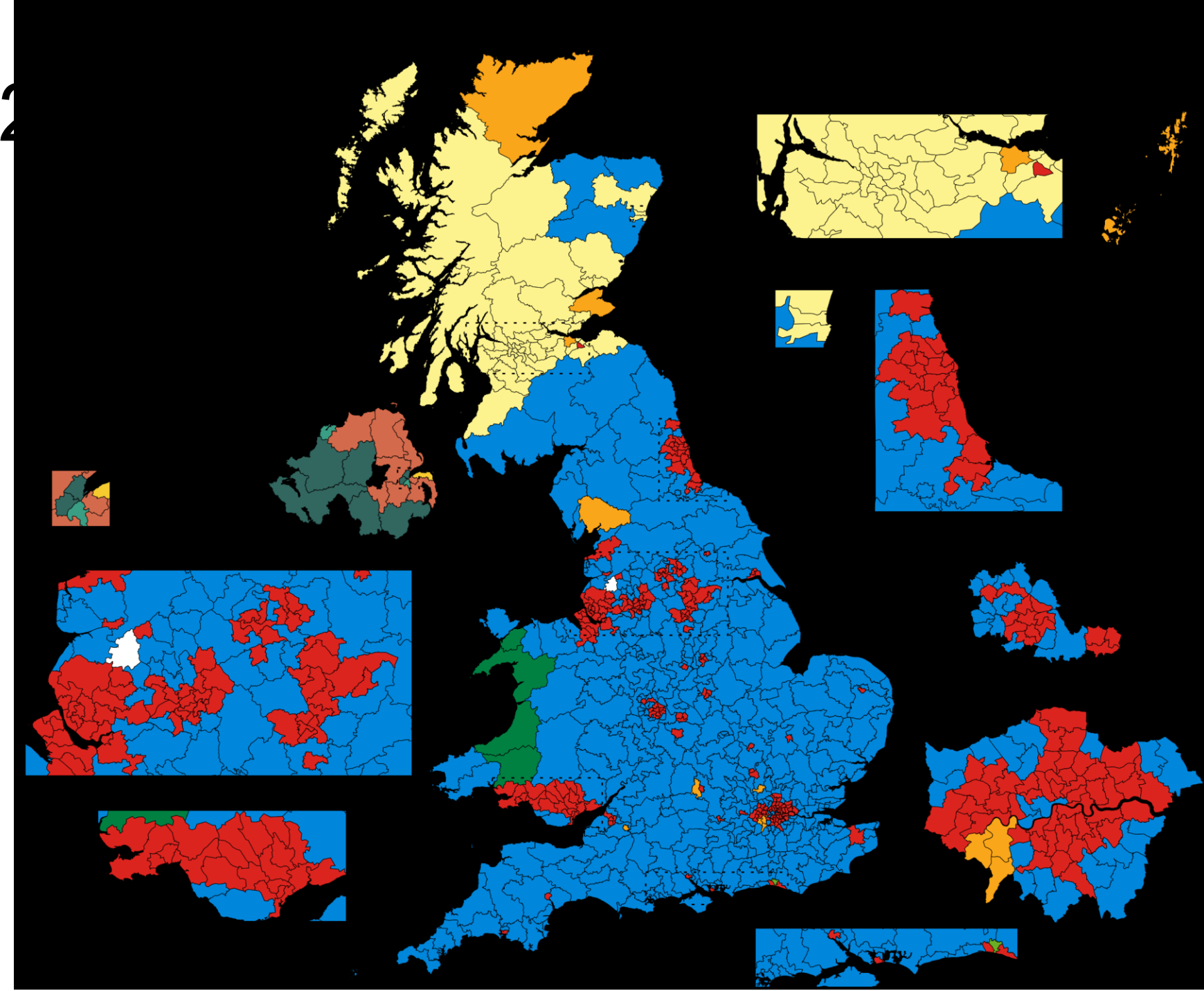
Doc. Mgr. Michal Pink, Ph.D.

Velká Británie a Irsko

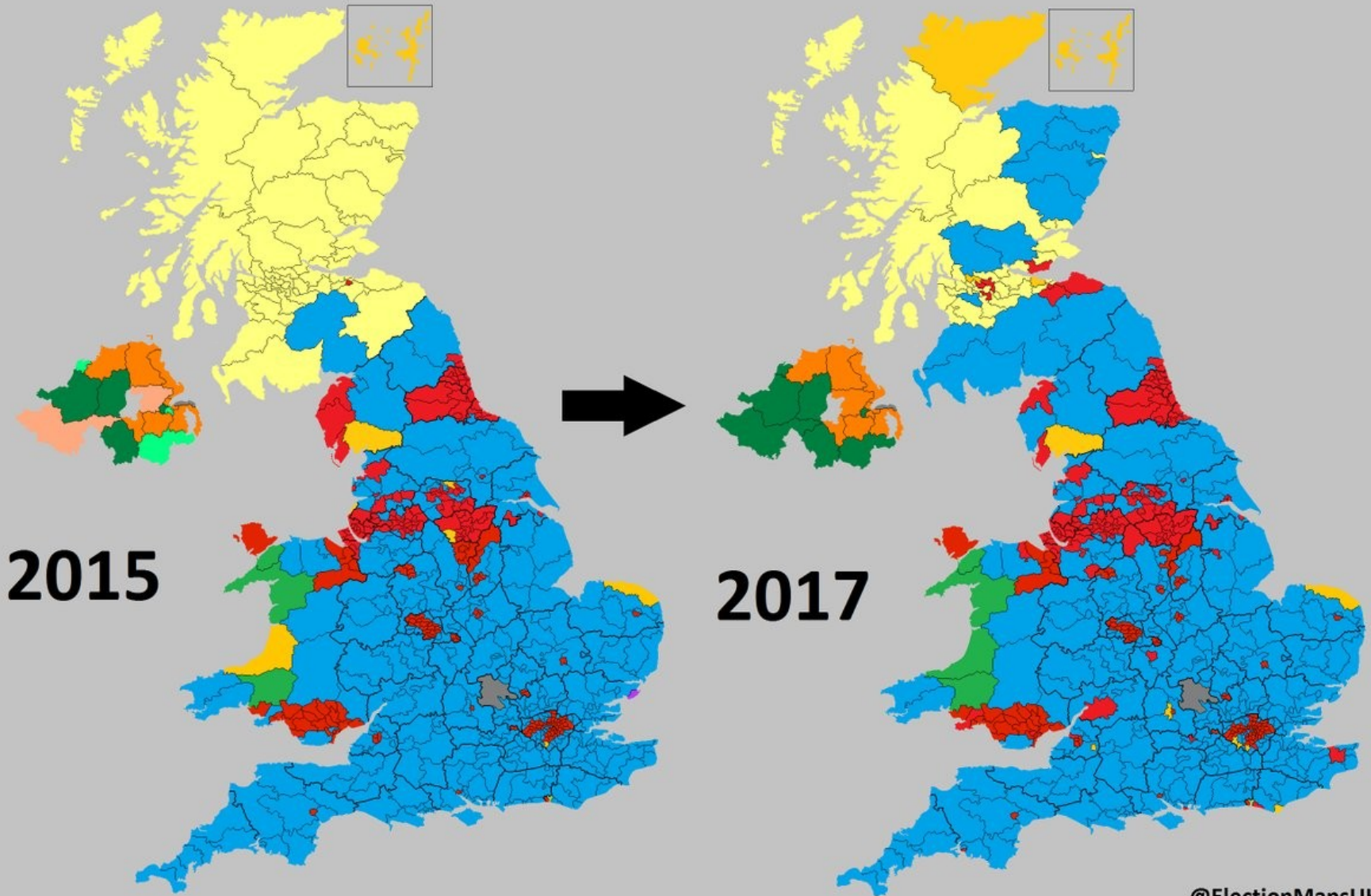









Strana 2019	Mandáty	% votes
Conservative	365	43,6
Labour	202	32,2
Liberal Democrat	11	11,6
SNP	48	3,9
Green	1	2,7
Sinn Féin	7	0,6
Plaid Cymru	4	0,5
SDLP	2	0,4
DUP	8	0,8
Alliance Party	1	0,4



UNITED KINGDOM - General Election Map

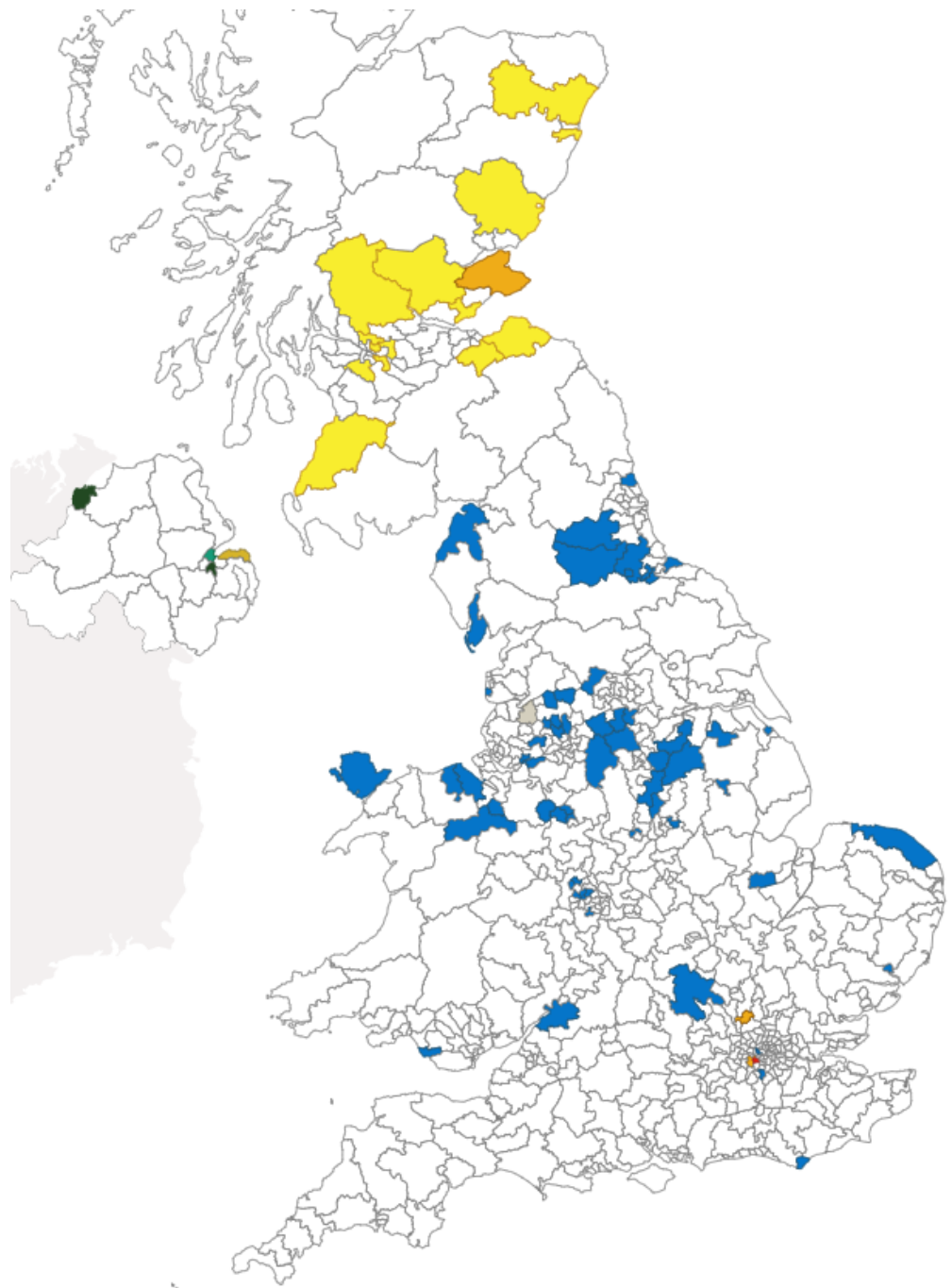


Nesoutěživé obvody 2017

Party	Safe Seats	% safe seats
 <u>Conservatives</u>	172	45.03%
 <u>Labour</u>	165	43.19%
 <u>Lib Dems</u>	29	7.59%
 <u>SNP</u>	3	0.79%
 <u>Plaid Cymru</u>	2	0.52%
<u>Northern Irish parties</u>	11	2.88%
TOTAL	382	100%

2019 – změna

- https://en.wikipedia.org/wiki/File:UK_General_Election_2017-19_result_changes.gif
- <https://www.bbc.co.uk/news/election-2019-50770798>



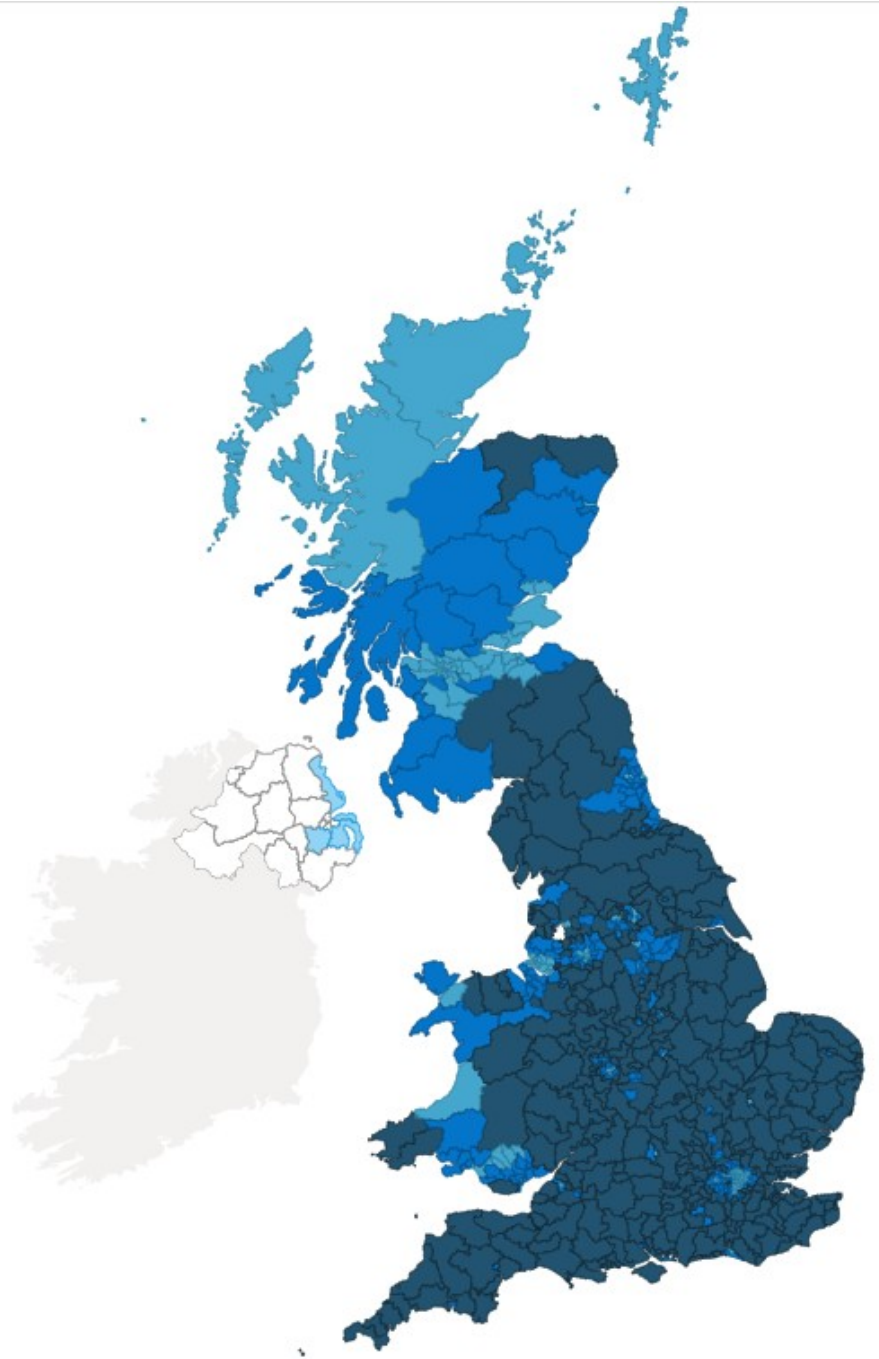


Table 7.2 Party choice in the 'North' and 'South' in 2001 (row percentages)

	<i>Conservative</i>	<i>Labour</i>	<i>Liberal Democrat</i>	(N)
<i>Non-manual occupation</i>				
North, Wales and Scotland	30	42	21	(417)
South	38	31	28	(405)
<i>Manual occupation</i>				
North, Wales and Scotland	14	67	10	(380)
South	27	49	21	(220)
<i>Aged 65 and over</i>				
North, Wales and Scotland	26	56	13	(205)
South	44	35	20	(154)
<i>Owens home</i>				
North, Wales and Scotland	28	47	18	(580)
South	38	34	25	(506)
<i>Rents home</i>				
North, Wales and Scotland	8	71	11	(208)
South	17	53	24	(111)

Note: Rows do not total 100 because votes for others are not shown.

Source: BES 2001 cross-section survey.

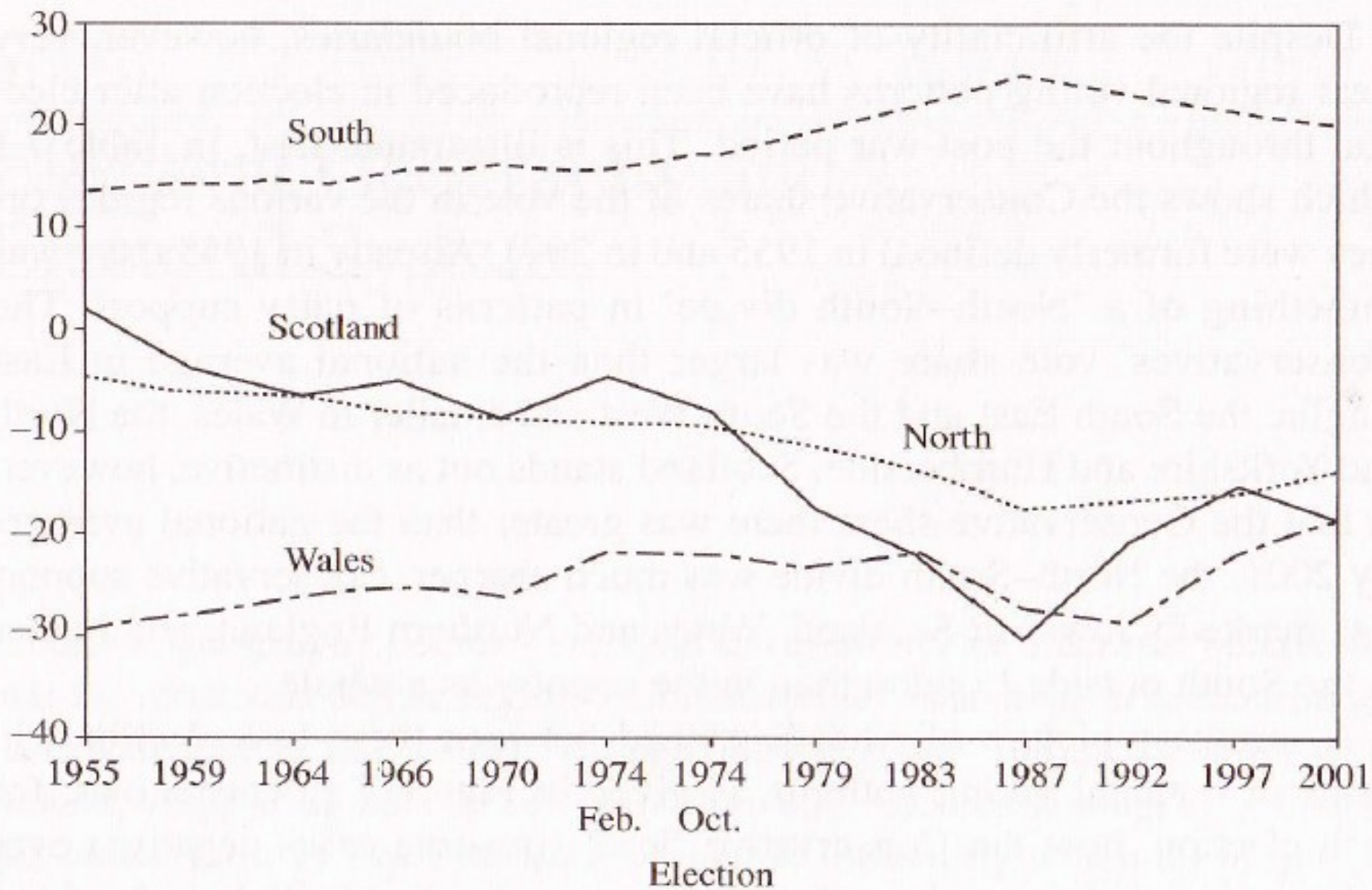


Figure 7.1 Regional deviations from national Conservative lead over Labour, 1955–2001

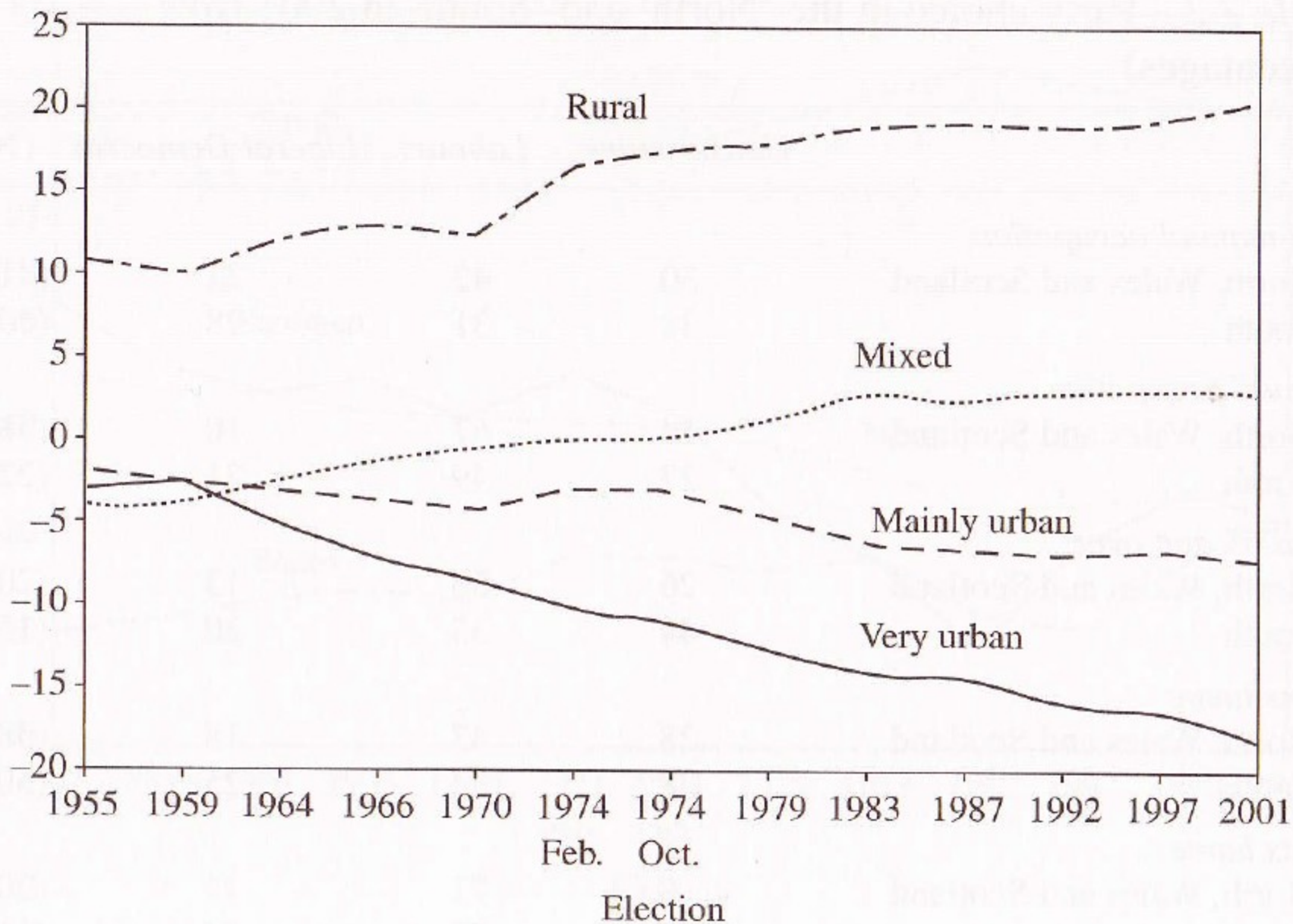


Figure 7.2 Urban-rural deviations from national Conservative lead over Labour, 1955-2001

Conservative – safe seats

- Conservative Party – venkovská oblast a residenční oblasti Londýna, např. Kensington, Windsor, Reading etc.
- Ultra safe seats – Richmond (Yorkshire)
- Na základě dlouhodobých výsledků představuje Richmond nejjistější a nejstabilnější obvod jak nominálně, tak i procentuálně
- Podobně i obvody Haltemprice and Howden – David Davis, východní Yorkshire

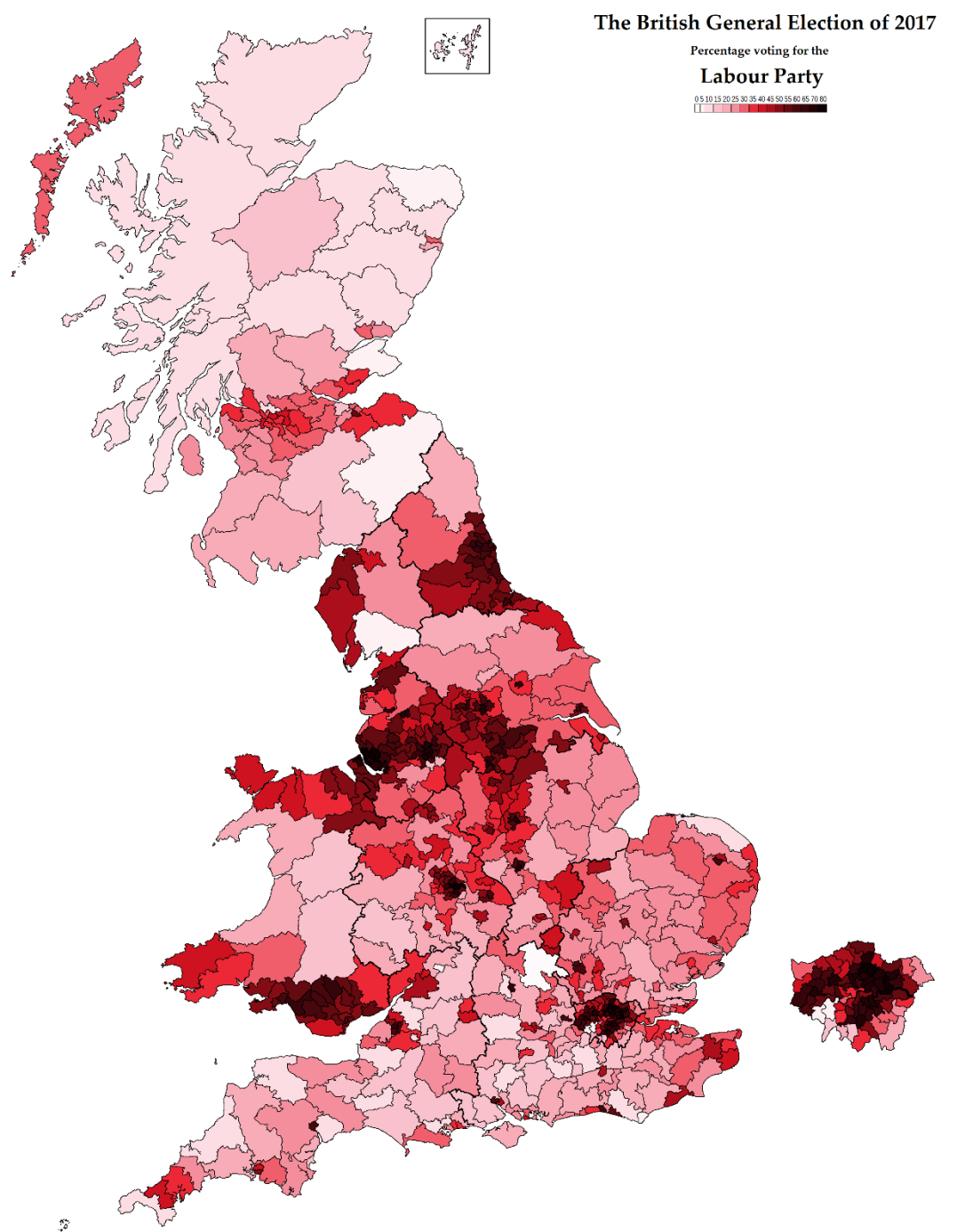
super safe seats - Richmond

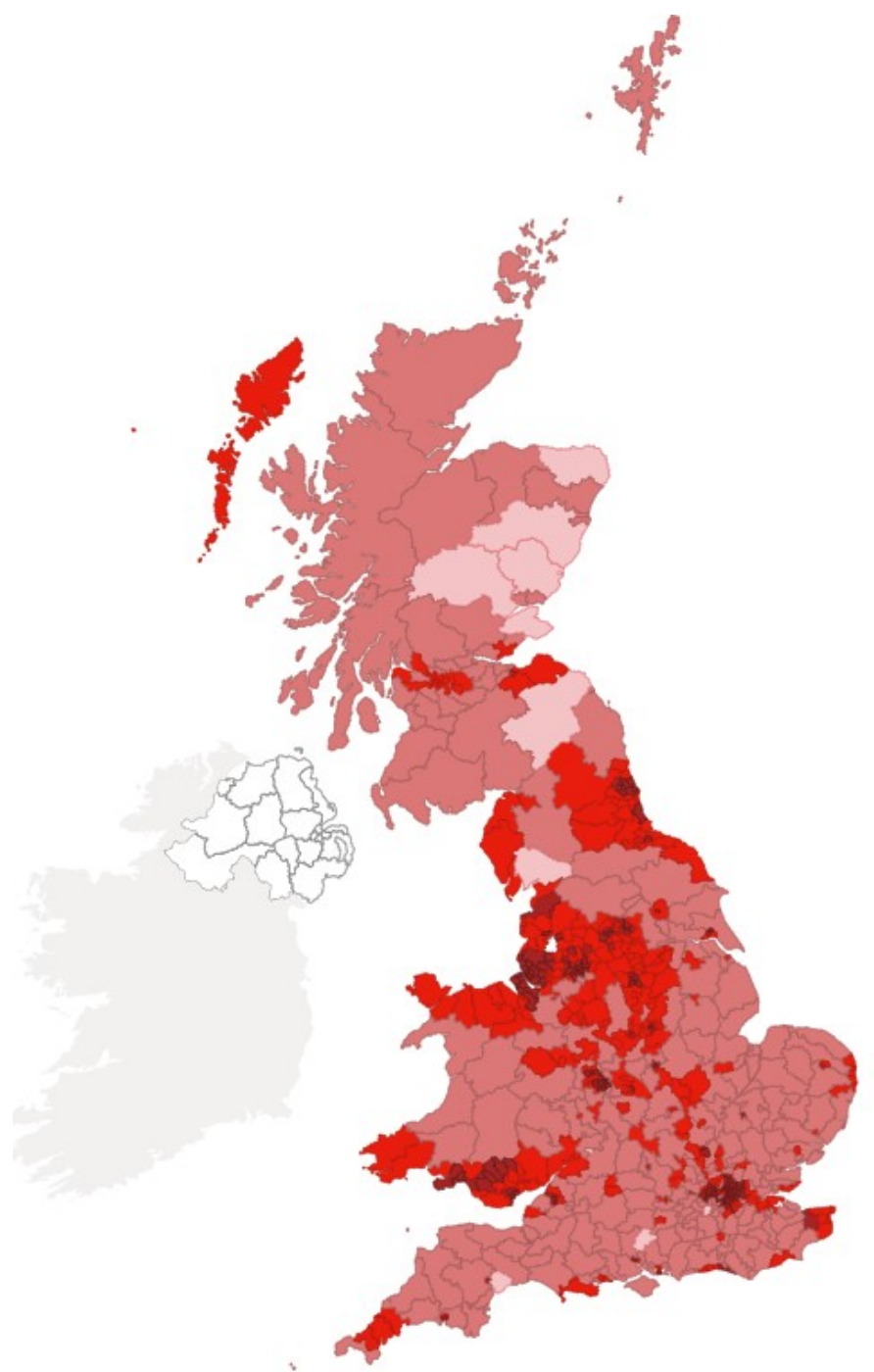
- The Electoral Reform Society jej nazvala "super safe seats", víceméně kontinuální kontrola jednou stranou od roku 1929
- Obvod Richmond vznikl jako jedno z křesel v rámci „refoem“ 1585, 2001 MP William Hague, později RS



Conservative







Labour



Labour

- Historické změny oblastí podpory
- Ztráty smíšených obvodů 1950 – 59, ale návrat 1964 a 1966
- Vstup do středně velkých měst Cambridge a Exeter dále Harlow and Basildon.
- 1997, historicky nejlepší volební zisky
- Ztráty v letech 2005 a 2010 v oblasti jihu a „Midlands“
- Lepší zisky než v letech 1980 – 90 Scotland, Londýn a Sever

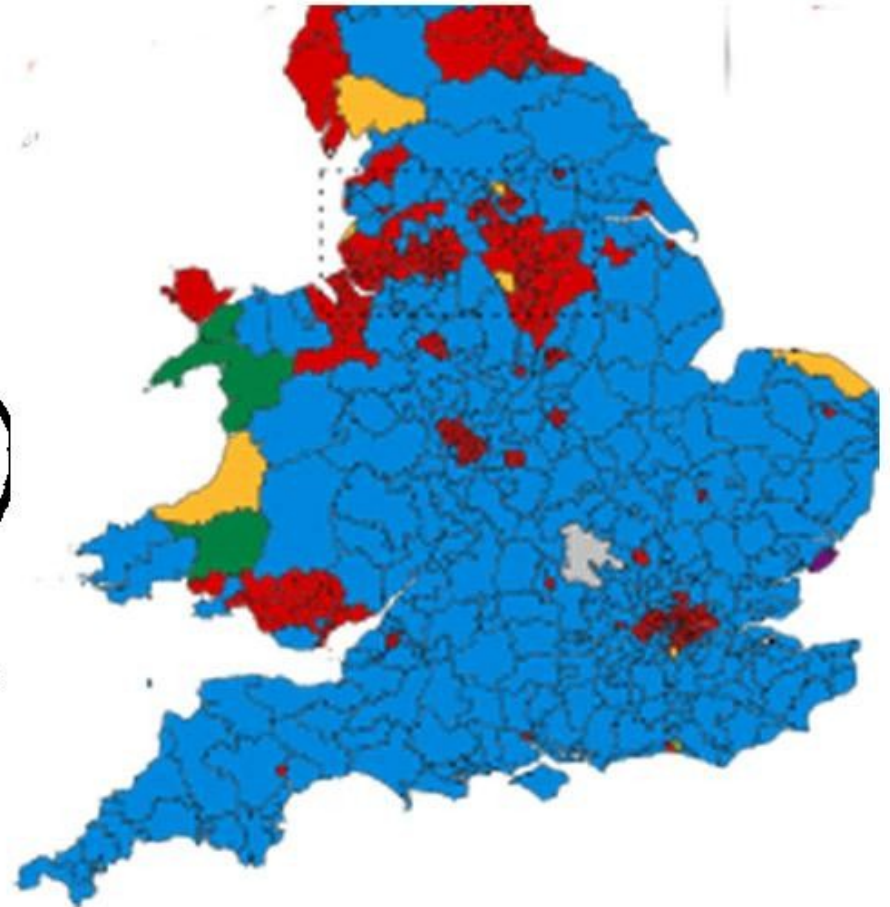
Labour – safe seats

- North West (Liverpool, Manchester)
- North East England (Yorkshire, Newcastle and Durham)
- **Red wall, Labour's red wall, heartlands**
- Scotland (Glasgow and Edinburgh), většina území pouze do roku 2015
- Průmyslový Wales Wrexham, Flintshire, jižní Wales
- Městské prostředí, Birmingham, Liverpool, West Midlands a vnitřní Londýn (Hackney and Newham)
- Holborn and St Pancras – K. Starmer

Anglie – důlní činnost



Coalfields



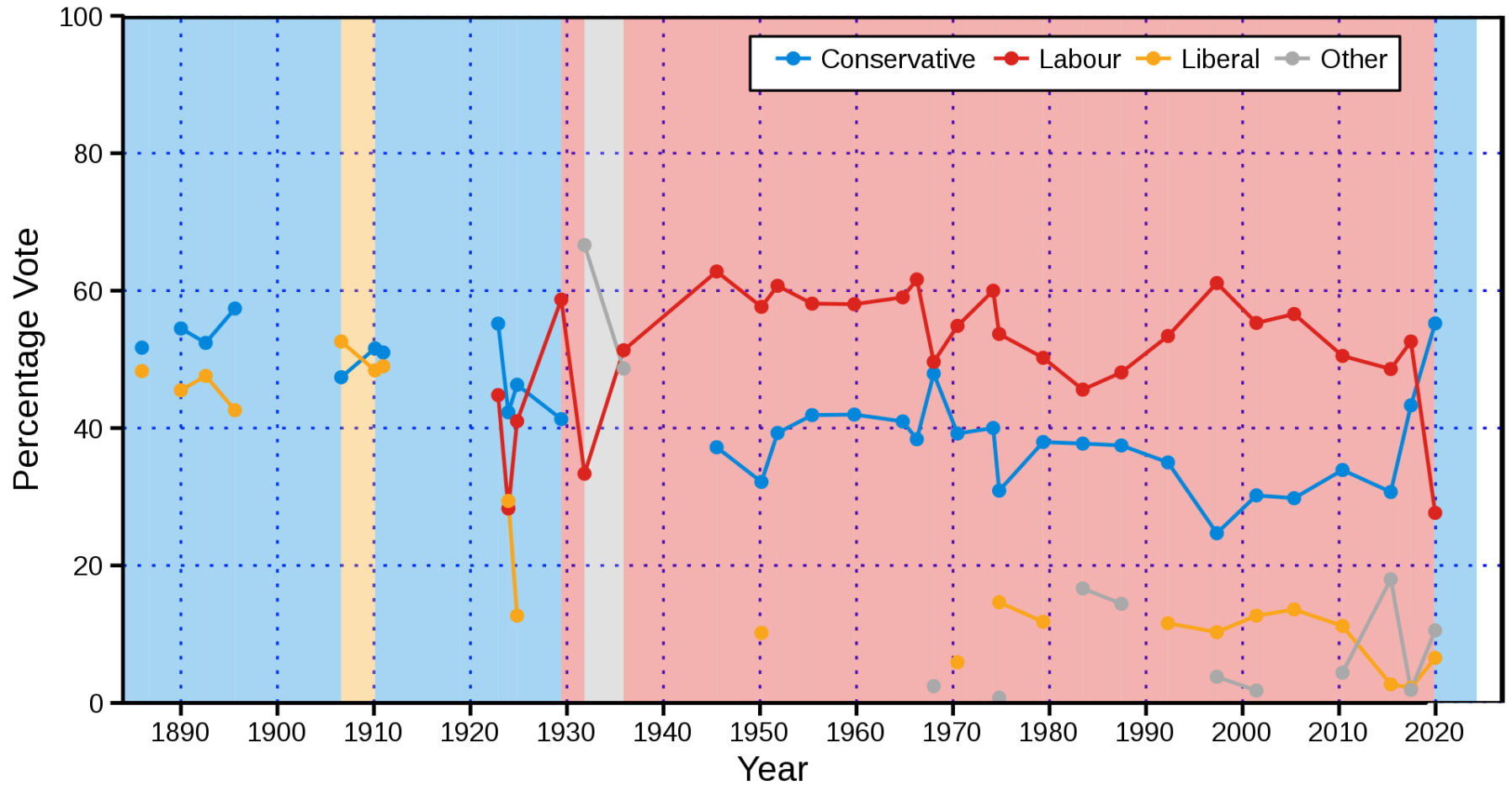
Election Results

Labour safe seat - Bootle

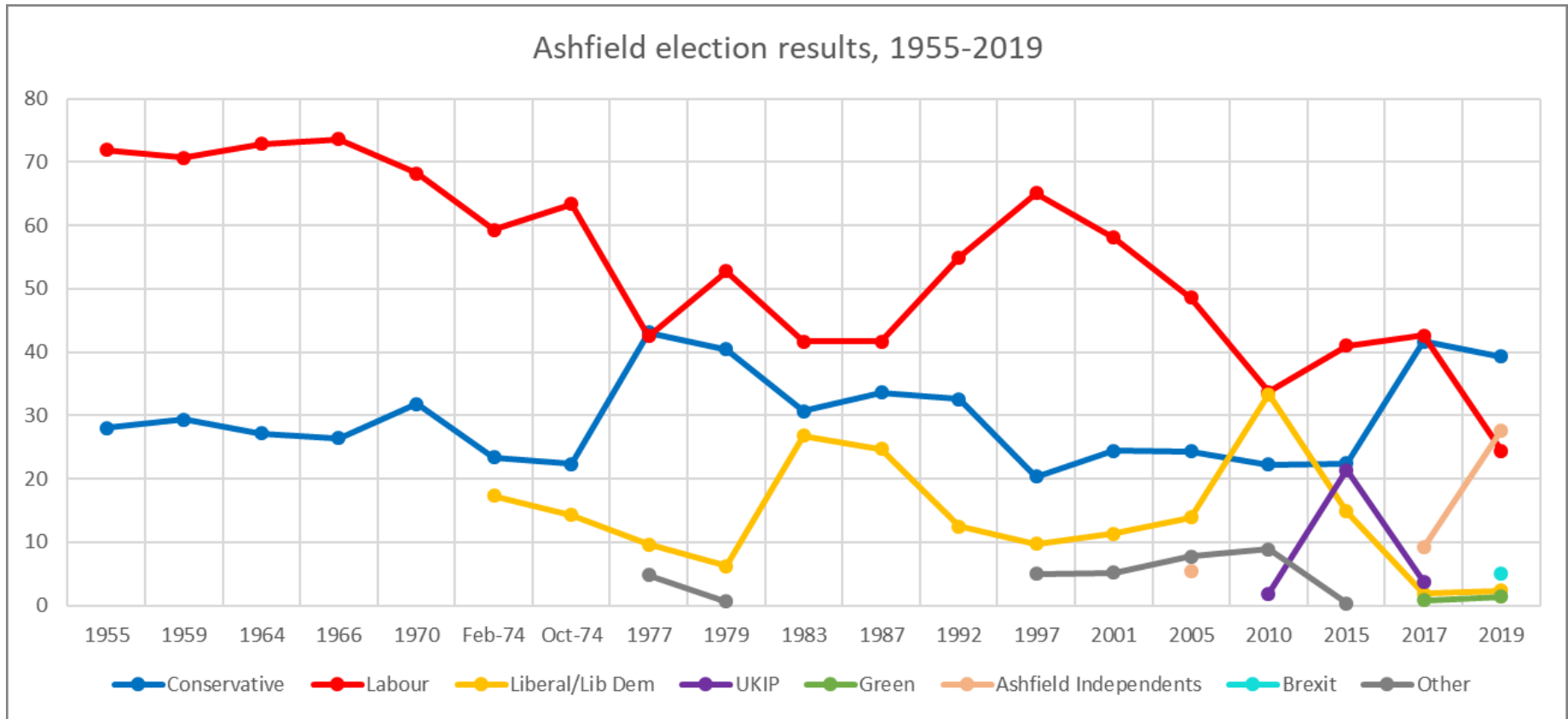
- Oblast sociálního bydlení, nízké příjmy,
- Suburbální oblast Liverpool
- Labour MP od 1945
- Joe Benton, 1990 – 2015
- Místní politik
- technické vzdělání

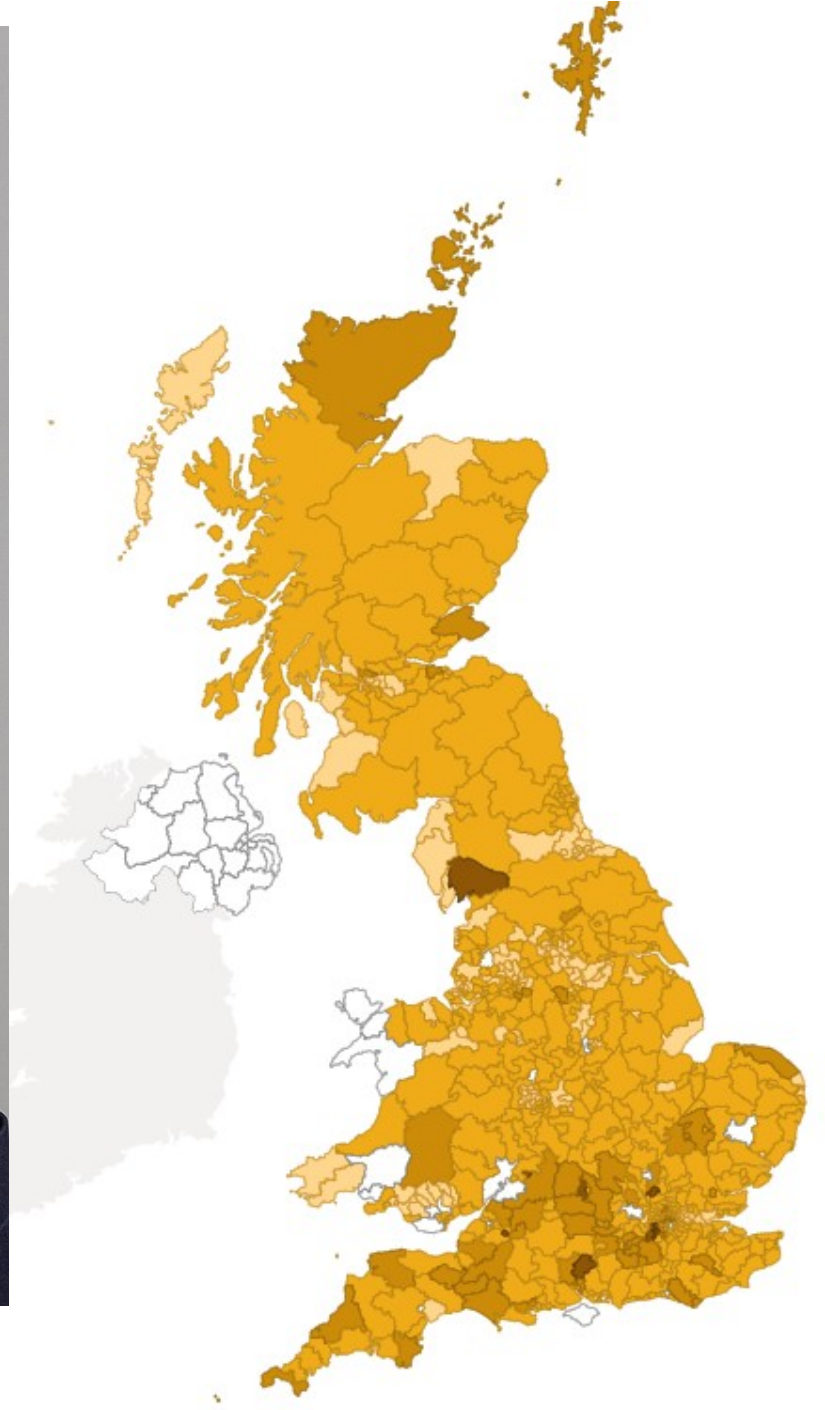


Bassetlaw – Brexit change



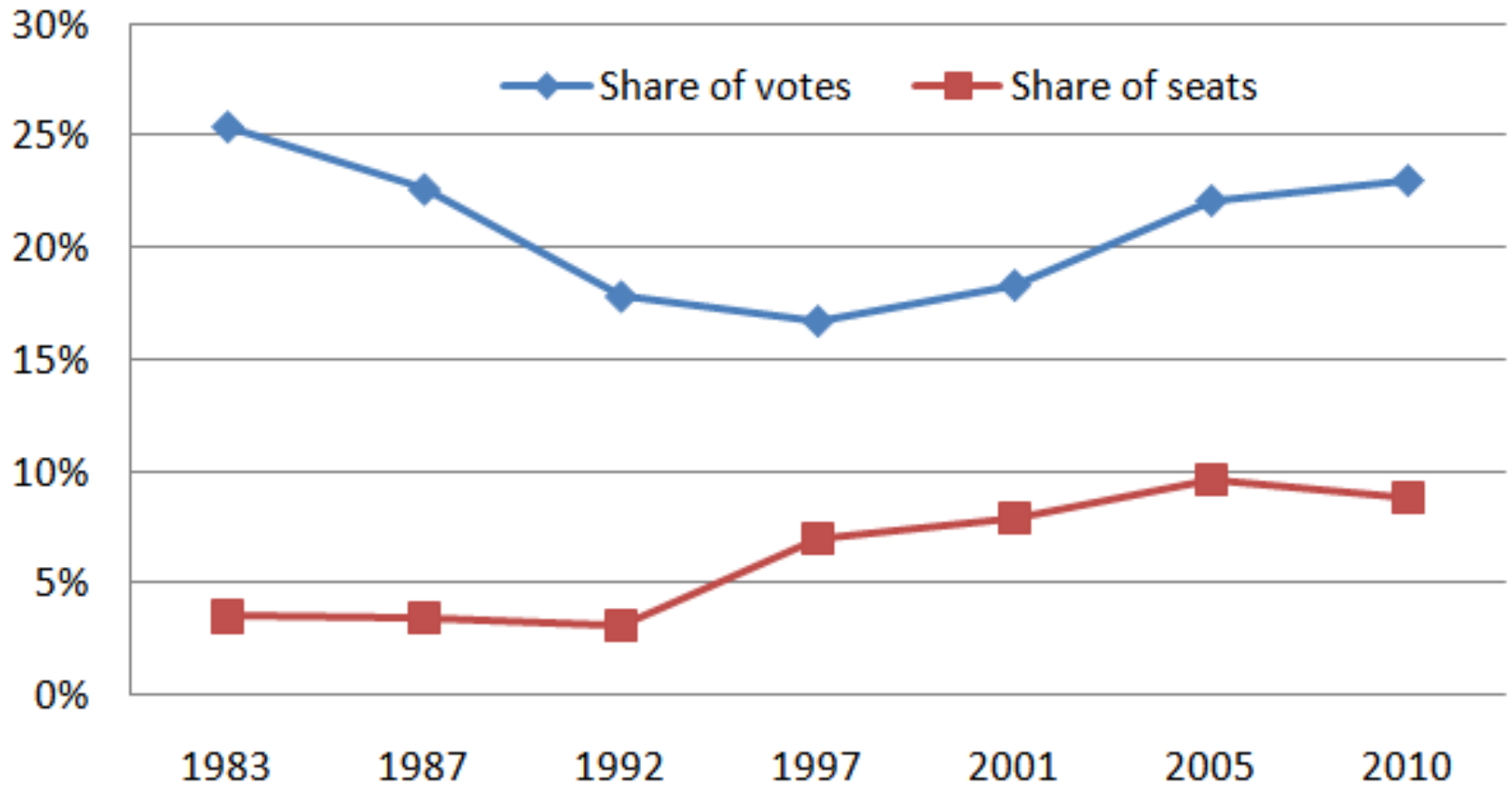
Ashfield – Brexit change





Liberal democrat

Historic Lib Dem vote and seat percentage



Čtyři druhy obvodů

- Obvody s dobře „kontrolovaným“ poslancem
- Skupiny obvodů ve Skotku, které se chovají výrazně odlišně od Anglie
- Soutěživé, kde boje mezi konzervativci a Labour vedou k zisku Lib.dem.
- Nové Labour obvody, které jsou však hůře „udržitelné“

Lib dem

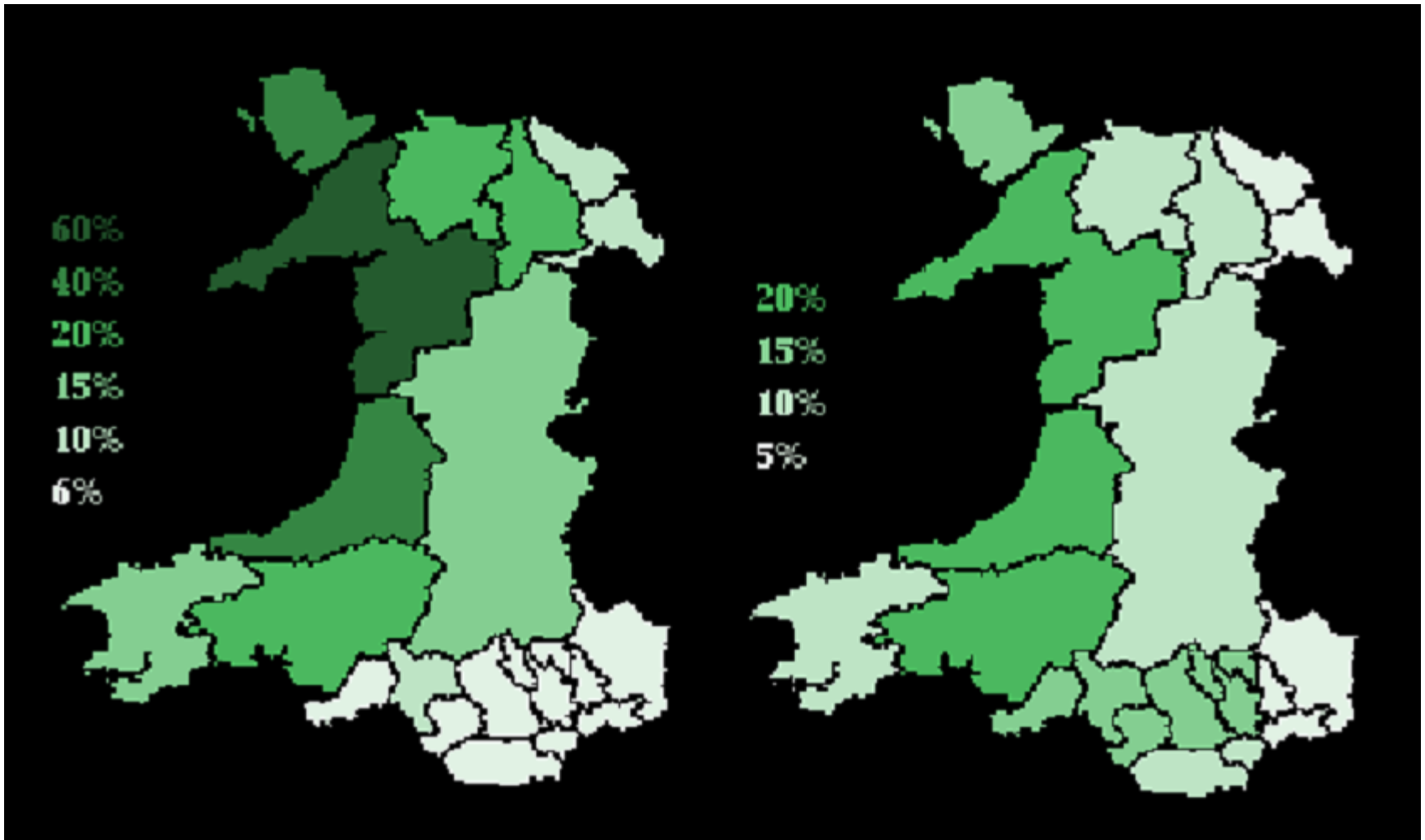


Liberal Democrats

- Oblasti s jistým vítězstvím, jedná se o historické periferie bez industrializace
- Nepříliš obydlená oblast Skotska
- Orkney & Shetland - 62%, 2010
- Alistair Carmichael
- 2015 – 2017 MP (LD)



PC – euro volby



Brighton Pavilion



- Brighton Pavillion, původně konzervativní obvod, který se proměnil na „Labour“ 1997
- Strana zelených zde získala svůj vůbec první mandát (10, 15, 17, 19)
- **Caroline Lucas** 2010, historický moment



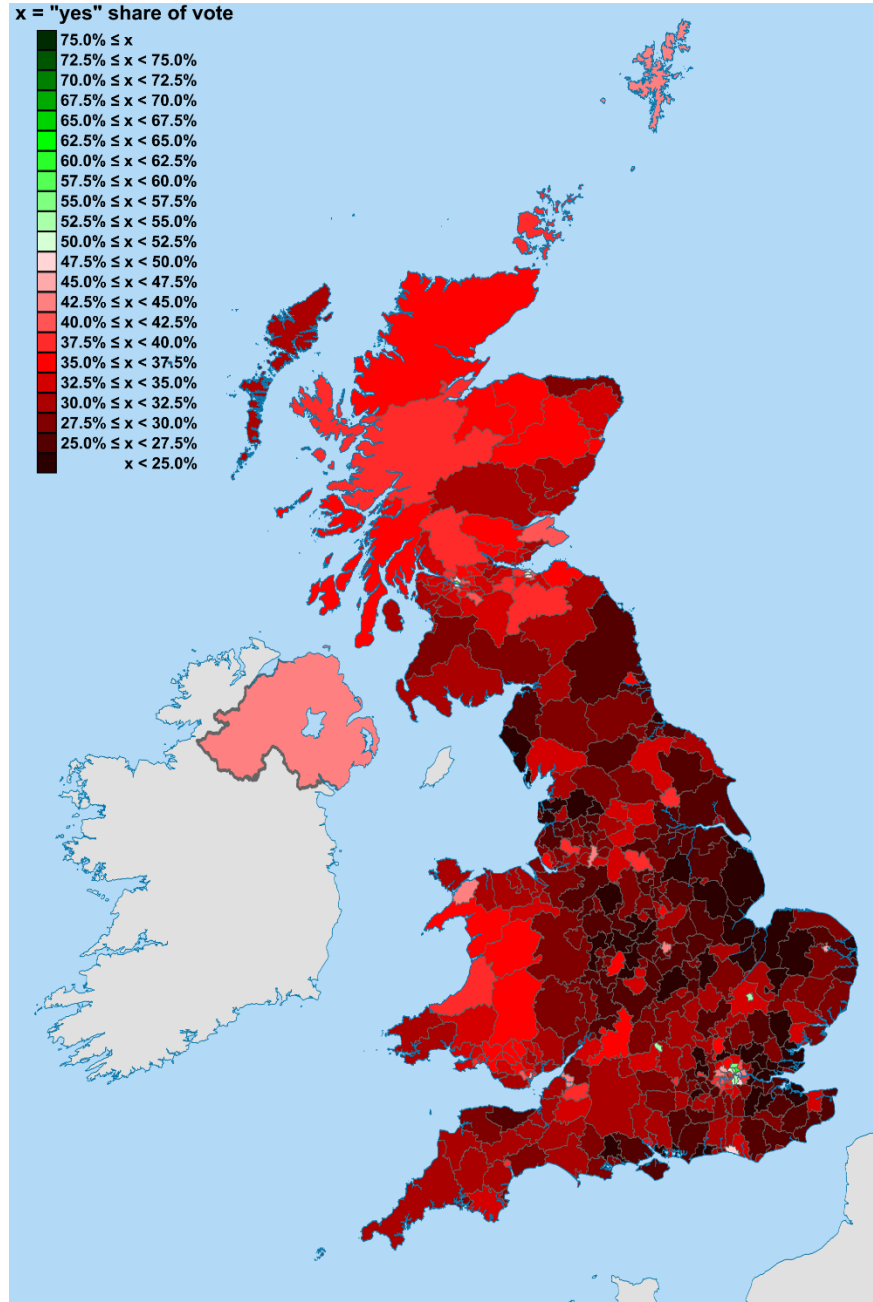
Skotsko

- Nejvíce anti - konzervativní oblast
- Labour, **SNP**, Lib. Dem.
- Periferie, minimum obyvatel a omezená „průmyslová revoluce“
- 2019 Cons. Pouze šest mandátů
- Lab. pomalu „vyklízí komplet pozice“
- S nástupem samosprávy nárůst SNP

Severní Irsko

- Klíčová konfliktní line, náboženství
- Katolík/protestant
- Absence „britských i irských stran“
- Výjimka Sinn Fein
- Rozdělení Belfastu, stejně jako celého Severního Irska

Alternativní hlasování referendum



Europe referendum 1975 v 2016

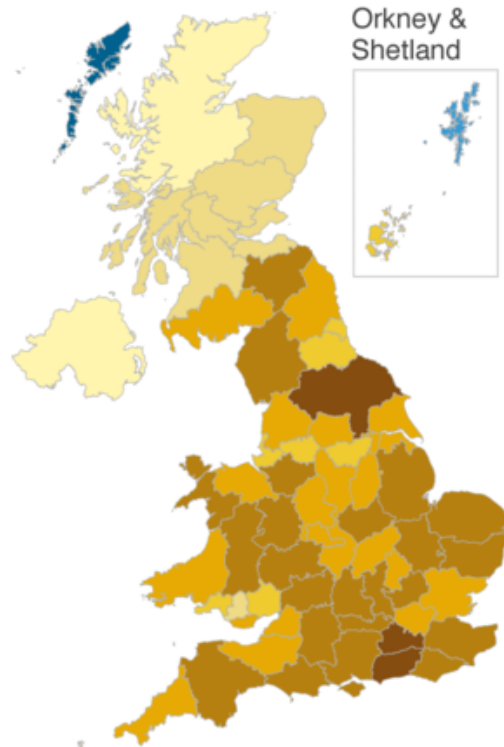
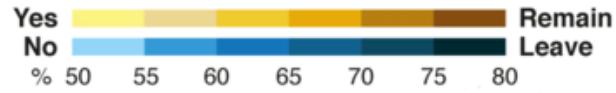
1975

Question asked: "Do you think the UK should stay in the European Community (Common Market)?"

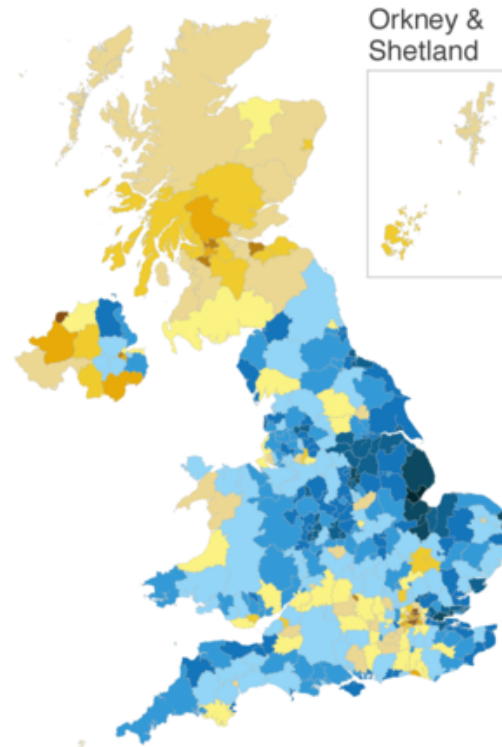
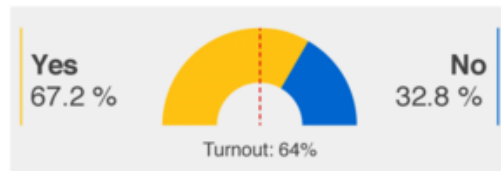
2016

Question asked: "Should the UK remain a member of the European Union or leave the European Union?"

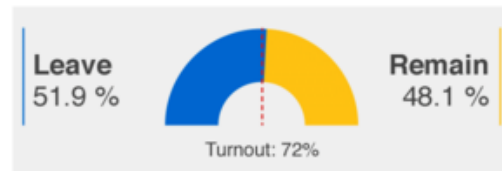
Winning side in area and vote share



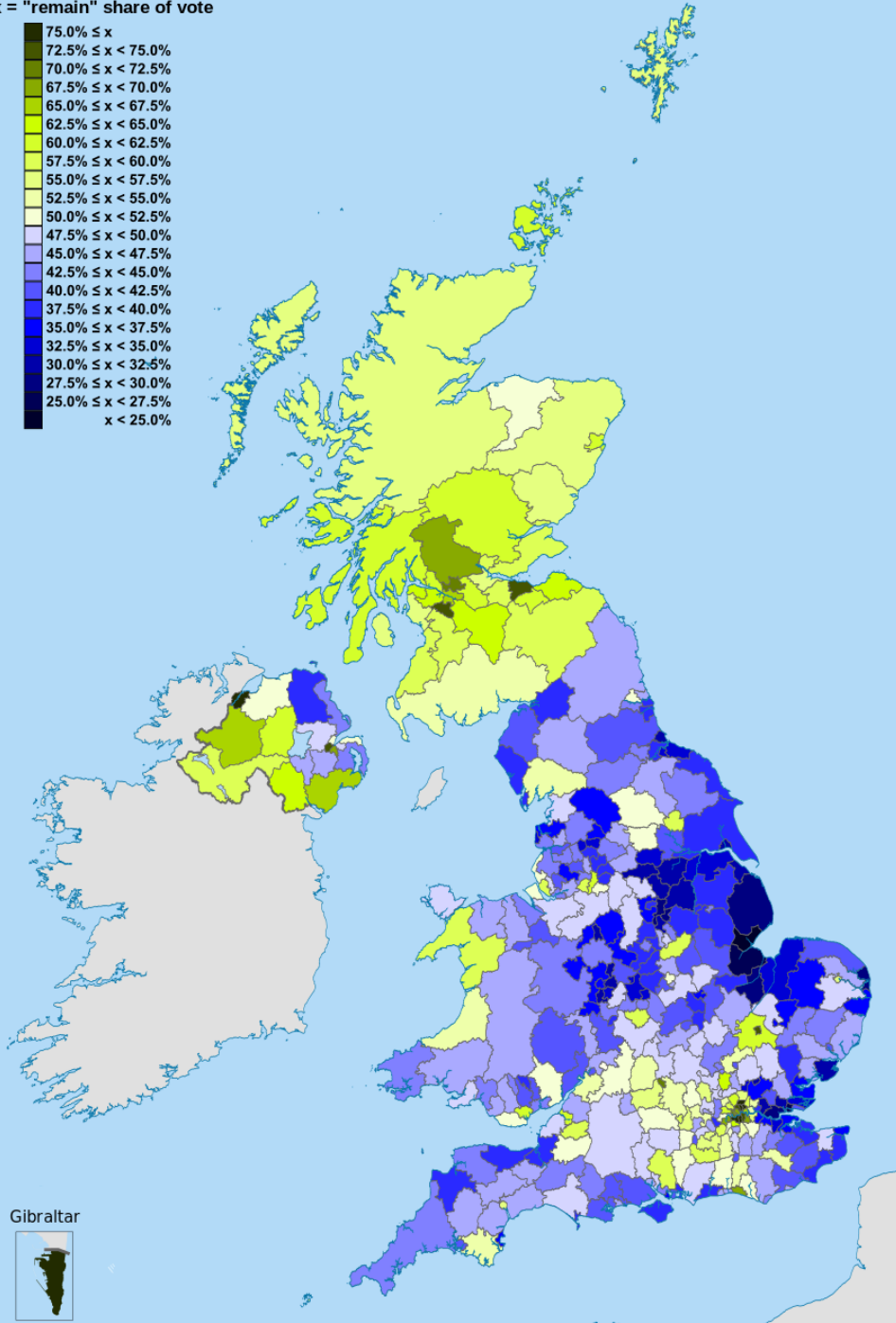
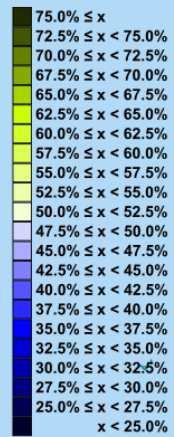
Results



Results

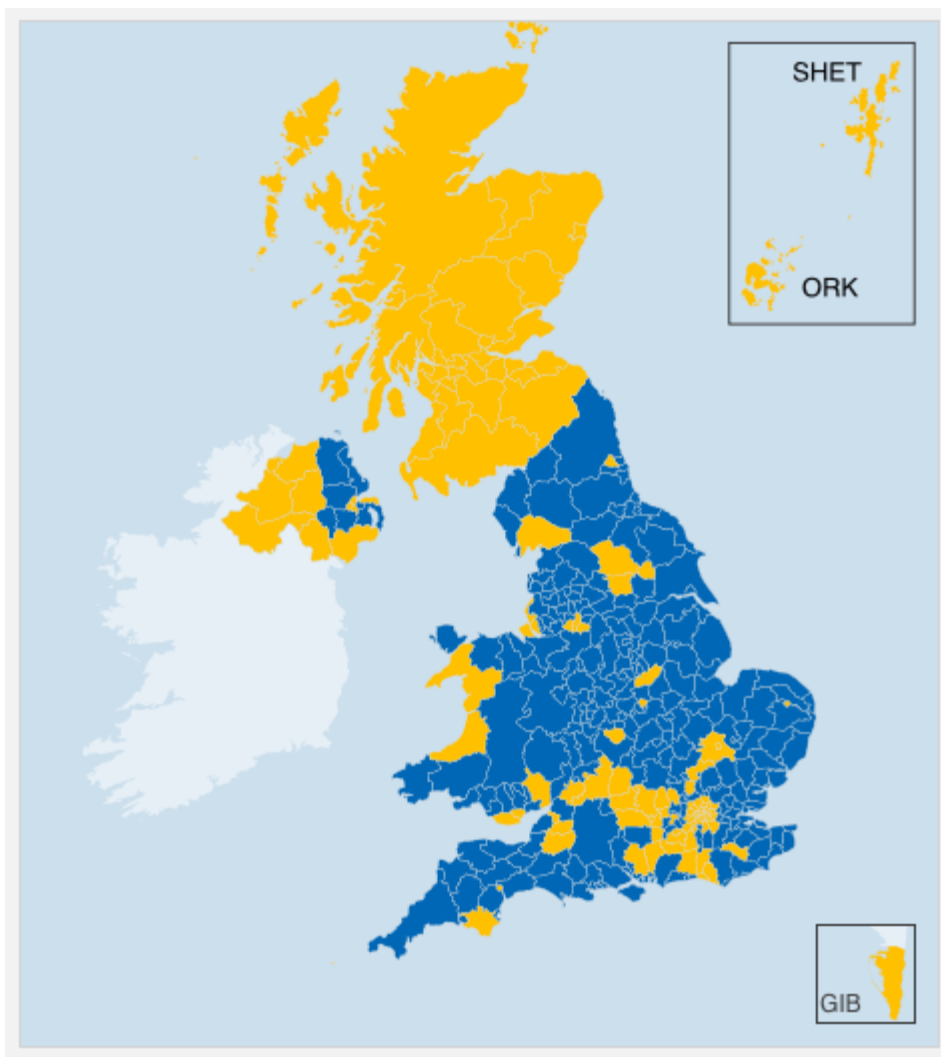


x = "remain" share of vote



Gibraltar





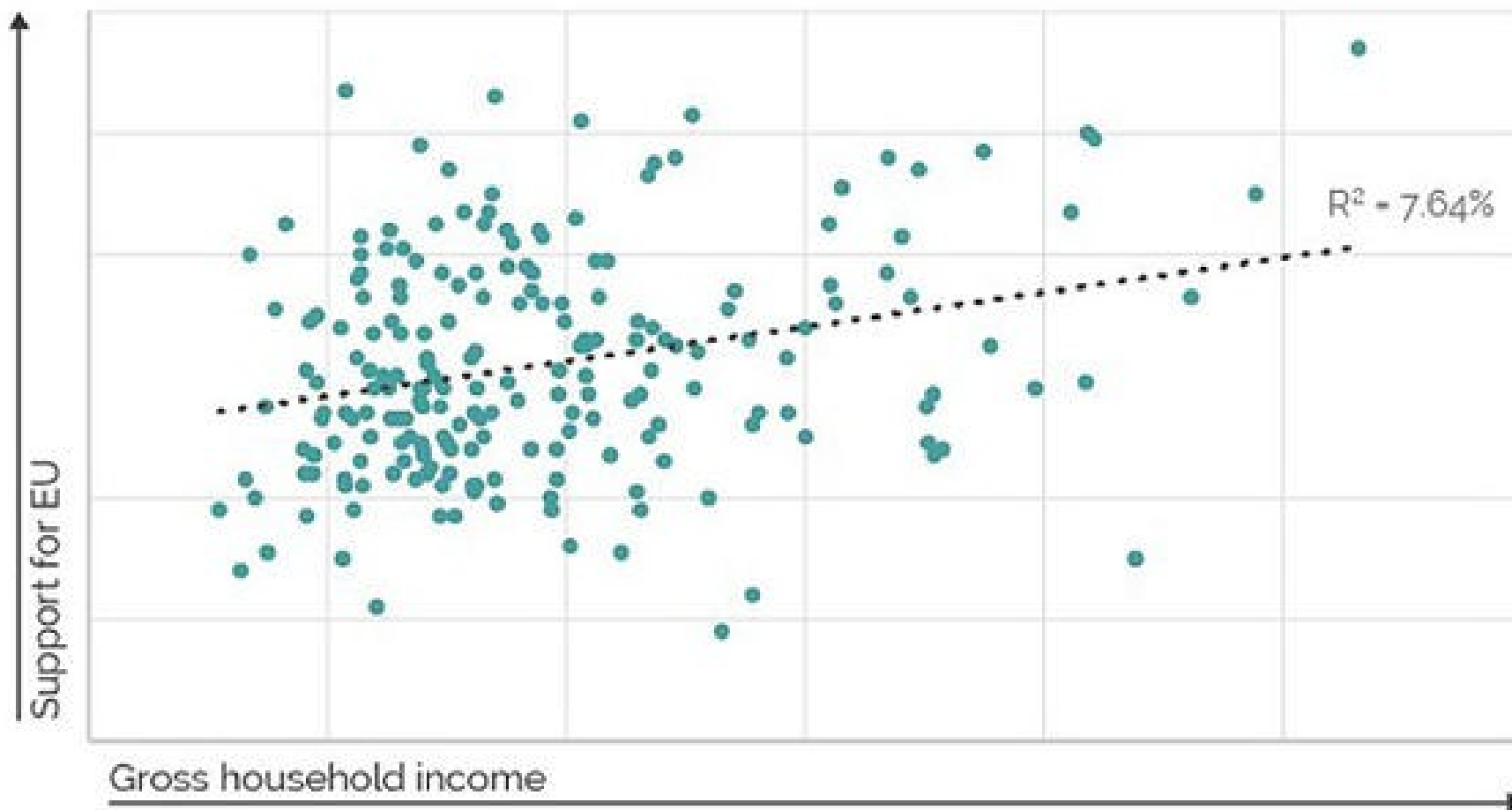
Key:

Majority leave Majority remain

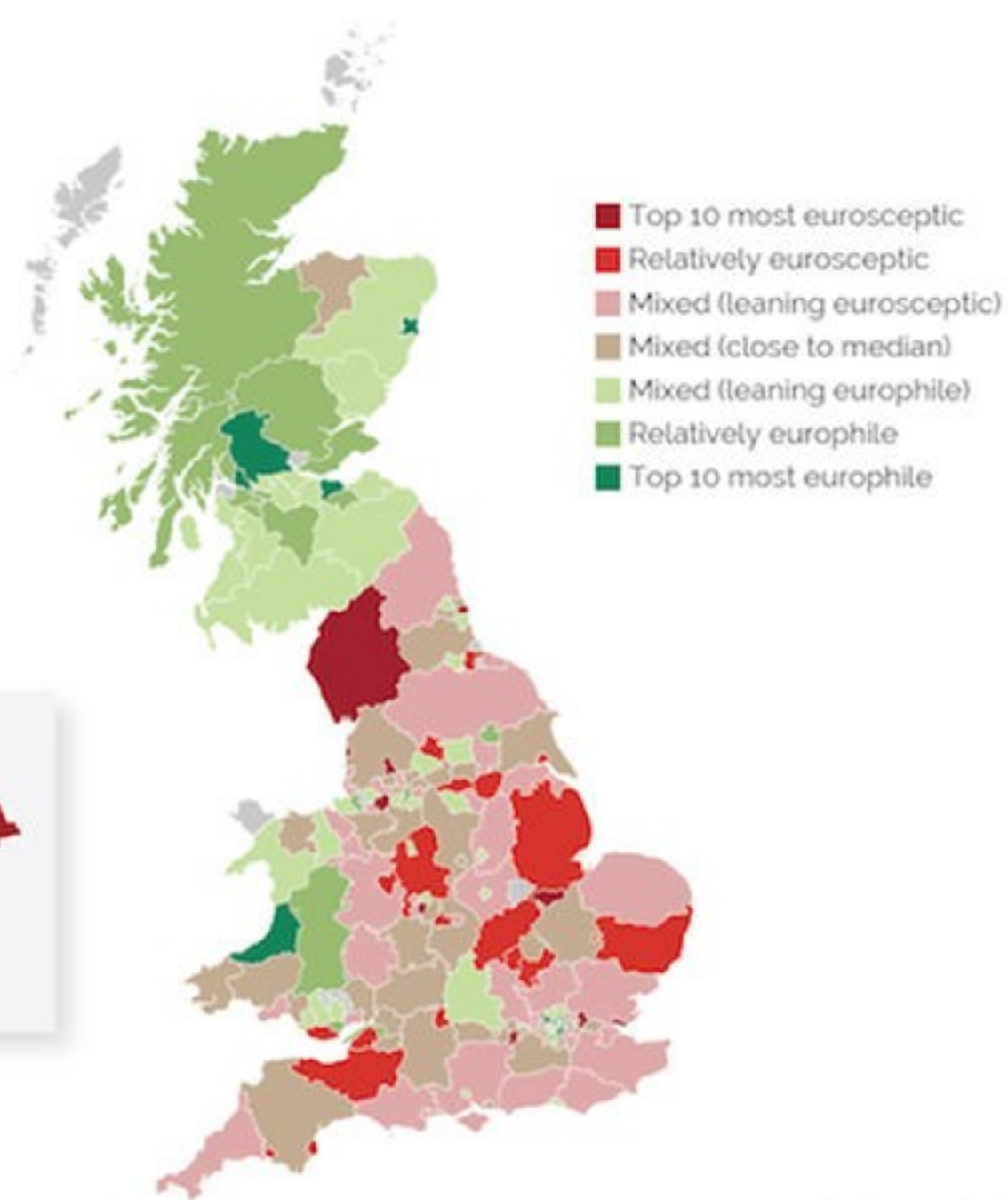
Tie Undeclared

Euroscepticism and income

The R-squared value for the correlation between gross household income in each local authority of Britain and the level of Euroscepticism is 7.6%. Profiles data of 80,552 Britons



London



Závěr

- Klíčový vliv městského/venkovského prostředí
- Důležitý pozice centrum/periferie
- Rozdílný historický rozvoj
- Přítomnost regionalistů PC, SNP
- Severní Irsko – zvláštní případ