

ŠESTIDENNÍ VÁLKA a její důsledky



MAREK ČEJKA

Důsledky Šestidenní války - 1967

ÚZEMÍ OBSAZENÁ
IZRAELEM BĚHEM
ŠESTIDENNÍ VÁLKY
V ČERVNU 1967

SPRÁVA A ROZLOHA ÚZEMÍ
PŘED ŠESTIDENNÍ VÁLKOU:




Sinaj - Egypt - 59 000 km²
Západní břeh - Jordánsko - 5 860 km²
Golanské výšiny - Sýrie - 1 860 km²
pásmo Gazy - Egypt - 360 km²

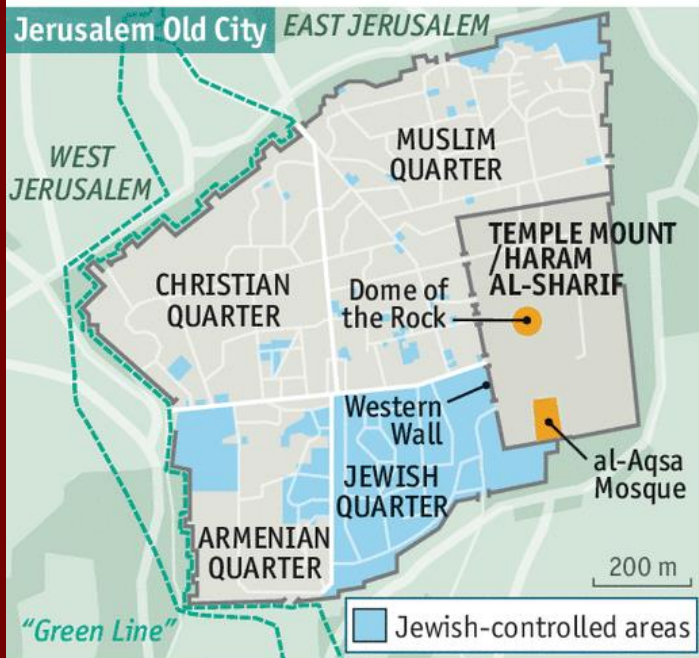


1967



Izraelští politici (60-70. léta)





WEST BANK

- A** Palestinians run security and civil affairs
- B** Israel runs security; Palestinians run civil affairs
- C** Israel runs security and civil affairs

Jewish:

- built-up settlements
- settler-run municipalities
- outposts

Separation barrier:

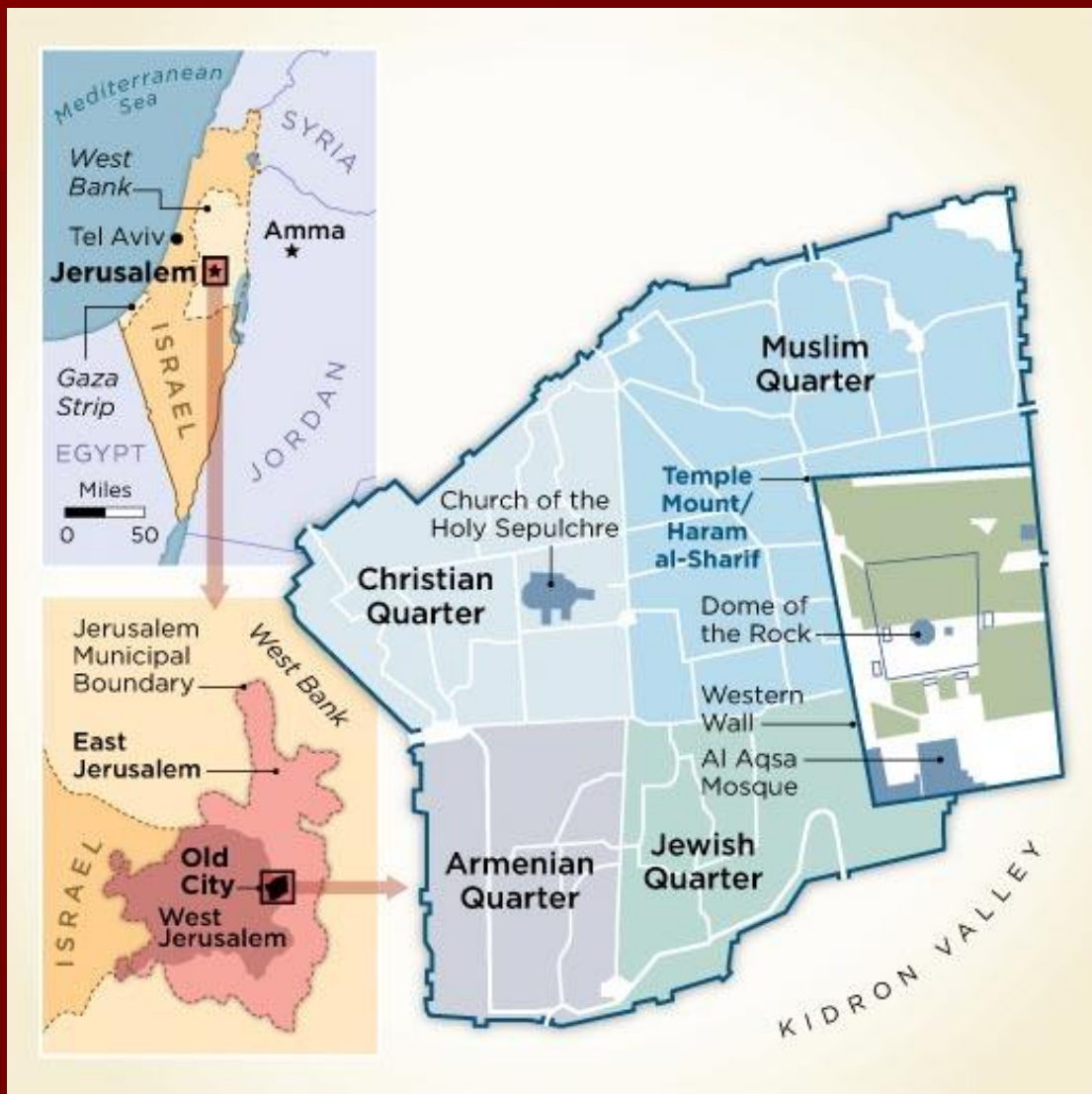
- built or under construction
- planned

Source: B'Tselem



JERUZALÉM

- Západní část židovská, východní část arabská (před r. 1967 Jordánsko)
- De facto anektován v r. 1967
 - Formálně anektován Knesetem v r. 1980 – tzv. Jeruzalémský zákon
- Izraelské osadnictví výrazně změnilo etnické složení východní arabské části
 - V roce 2008 zde žilo 43% Židů, 57% Arabů



Chrámová hora v Jeruzalémě

Chrámová hora v Jeruzalémě



Výstavba židovských osad na Západním břehu po r. 1967

