

Dopravní značky

Světelné signály, dopravní zařízení,
zařízení pro provozní informace, výstražné oděvy,
speciální označení vozidel, pokyny policisty
při řízení provozu na pozemních komunikacích a další

Vyhláška č. 294/2015 Sb.

účinnost od 1. ledna 2016

Novela vyhláškou č. 84/2016 Sb.

účinnost od 21. března 2016



Vyhláška č. 294/2015 Sb., kterou se provádějí pravidla na pozemních komunikacích, nahradila s účinností od 1. ledna 2016 vyhlášku č. 30/2001 Sb.

Dopravní značky, světelné signály apod. jsou přehledně uspořádány v tabulkách, kde je uvedeno číslo značky, její vyobrazení, název, význam a užití. Popis významu a užití reflektuje pravidla silničního provozu, stanovená zákonem č. 361/2000 Sb.

Uvádíme celé znění vyhlášky č. 294/2015 Sb., do textu jsou zapracovány jednotlivé přílohy a upozornění na nové značky, případně na významnou odlišnost oproti dřívější právní úpravě.

Doplňující obrázky nebo fotografie jsou vždy označeny jako *ilustrační*, poznámky a komentáře jsou na **barevném pozadí**.

294

VYHLÁŠKA

ze dne 27. října 2015,

kterou se provádějí pravidla provozu na pozemních komunikacích

Ministerstvo dopravy stanoví podle § 137 odst. 2 zákona č. 361/2000 Sb., o provozu na pozemních komunikacích a o změnách některých zákonů (zákon o silničním provozu), ve znění pozdějších předpisů, (dále jen „zákon“) k provedení § 5 odst. 1 písm. d), § 10 odst. 5, § 43 odst. 6, § 45 odst. 6, § 56 odst. 8, § 62 odst. 5, § 63 odst. 2, § 65 odst. 3, § 66 odst. 3, § 67 odst. 1 a 11, § 68 odst. 3, § 75 odst. 7, § 78 odst. 5 a § 79 odst. 9 zákona:

ČÁST PRVNÍ

ÚPRAVA PROVOZU NA POZEMNÍCH KOMUNIKACÍCH

HLAVA I

DOPRAVNÍ ZNAČKY

Díl 1

Svislé dopravní značky

Oddíl 1

Obecná ustanovení o svislých dopravních značkách

§ 1

Provedení svislých dopravních značek

(1) Stálé dopravní značky se upevňují na sloupky, budovy nebo jiné konstrukce pevně spojené se zemí.

(2) Červené a bílé pruhy na sloupku (stojánku), na němž je umístěna přenosná dopravní značka, mají šířku 100 až 200 mm a retroreflexní provedení.

(3) Proměnné dopravní značky jsou značky, jejichž provedení se může měnit. Barevné provedení proměnných dopravních značek může být odlišné od stálých dopravních značek, a to tak, že podklad proměnných dopravních značek je tmavý a nápisy, symboly a ohraničení světlé.

Ilustrační foto: proměnná dopravní značka.



(4) Pro zdůraznění významu a zlepšení viditelnosti lze svislou dopravní značku umístit na retroreflexním žlutozeleném fluorescenčním podkladu. Takový podklad nelze použít v kombinaci se světelnými signály.

§ 2

Umístění svislých dopravních značek

(1) Svislé dopravní značky se umísťují tak, aby byly pro účastníky provozu na pozemních komunikacích, pro které jsou určeny, včas a z dostatečné vzdálenosti viditelné.

(2) Svislé dopravní značky se umísťují při pravém okraji pozemní komunikace nebo nad vozovkou; pro zdůraznění jejich významu mohou být značky nacházející se při pravém okraji pozemní komunikace zopakovány i při levém okraji pozemní komunikace.

Ilustrační obrázek: DZ Zákaz předjíždění je zopakována i při levém okraji pozemní komunikace.



(3) Svislé dopravní značky „Stežka pro chodce“, „Konec stežky pro chodce“, „Stežka pro cyklisty“, „Konec stežky pro cyklisty“, „Stežka pro chodce a cyklisty společná“, „Konec stežky pro chodce a cyklisty společné“, „Stežka pro chodce a cyklisty dělená“, „Konec stežky pro chodce a cyklisty dělené“, „Stežka pro jezdce na zvířeti“, „Konec stežky pro jezdce na zvířeti“ a svislé dopravní značky zónové (konec zóny) lze, je-li to vhodné, umístit pouze při levé straně pozemní komunikace na rub jiné z uvedených dopravních značek.

(4) Značky upravující zastavení nebo stání se umísťují při tom okraji vozovky nebo pozemní komunikace, k němuž se vztahují.

(5) Stálé značky ani jejich konstrukce nesmějí zasahovat do vymezené části dopravního prostoru určené pro provoz vozidel.

(6) Je-li nutné v zájmu bezpečnosti provozu na pozemních komunikacích na místo s omezením, zákazem nebo příkazem předem upozornit z větší vzdálenosti, použije se odpovídající svislá dopravní značka doplněná dodatkovou tabulkou „Vzdálenost“, pro označení místa na odbočující pozemní komunikaci dodatkovou tabulkou „Směrová šipka“ (dále jen „předběžná značka“).

(7) Svislá dopravní značka, z níž vyplývá povinnost zastavit vozidlo, musí být umístěna tak, aby byl řidič s přihlédnutím k místním podmínkám schopen vozidlo bezpečně zastavit. Není-li možné tento požadavek dodržet, použije se také předběžná nebo jiná vhodná značka.

(8) Sloupky nebo stojany přenosných dopravních značek mohou být v odůvodněných případech umístěny výjimečně i na vozovce.

(9) Na dopravních značkách a jejich sloupcích, stojanech nebo konstrukcích nesmí být vyznačeno nebo umístěno nic, co nesouvisí s dopravní značkou, dopravním zařízením nebo zařízením pro dopravní informace.

§ 3

Platnost svislých dopravních značek

(1) Svislá dopravní značka umístěná vedle pozemní komunikace platí pro celou pozemní komunikaci v daném směru jízdy s výjimkou značky upravující zastavení nebo stání, která platí jen pro tu stranu pozemní komunikace, u níž je umístěna.

Ilustrační obrázek: platnost dopravní značky zákaz zastavení.



(2) Svislá dopravní značka umístěná nad vozovkou platí pro celou vozovku v daném směru jízdy. Je-li však nad vyznačeným jízdním pruhem umístěna zákazová nebo příkazová značka, platí jen pro jízdní pruh, nad nímž je umístěna.

Ilustrační obrázek:



(3) Zákaz, omezení nebo příkaz je ukončen nejbližší křižovatkou nebo příslušnou dopravní značkou.

Poznámka: ukončení zákazu, omezení nebo příkazu nejbližší křižovatkou obsahovala i starší právní úprava, např. vyhláška č. 99/1989 Sb., v článku 6 přílohy k vyhlášce.

(4) Platnost zákazu, omezení nebo příkazu vyjádřeného přenosnou dopravní značkou umístěnou na vozidle, které označuje pohyblivé pracoviště tvořené pomalu se pohybujícím vozidlem nebo skupinou vozidel, končí 100 m ve směru jízdy za tímto vozidlem nebo za posledním vozidlem skupiny, jedná-li se o skupinu vozidel.

(5) Značky upravující přednost „Křižovatka s vedlejší pozemní komunikací“, „Hlavní pozemní komunikace“, „Konec hlavní pozemní komunikace“, „Dej přednost v jízdě!“, „Dej přednost v jízdě tramvaji!“ a „Stůj, dej přednost v jízdě!“ platí pro nejbližší křižovatkou.

(6) Platnost zónové dopravní značky je ukončena značkou informující o jejím konci, není-li stanoveno jinak.

Poznámka: zónové dopravní značky patří mezi skupinu informativních dopravních značek, viz dále.

(7) Platnost informativních značek označujících parkoviště končí 5 m před hranicí nejbližší křižovatky, není-li způsob a uspořádání dovoleného stání vyznačen vodorovnými dopravními značkami nebo není-li platnost informativních značek označujících parkoviště ukončena jiným způsobem. Vjezd na místa ležící mimo pozemní komunikace nebo výjezd z nich platnost těchto dopravních značek přerušuje.

(8) Neplatnost dopravní značky nebo její části, která vyplývá z přechodné úpravy provozu na pozemních komunikacích, lze vyjádřit

a) škrtnutím oranžovo-černým pruhem (pruhy) nebo překrytím červeným křížem; tímto způsobem však nesmí být vyjádřena neplatnost svislé dopravní značky upravující přednost, nebo

b) jiným způsobem, například zakrytím nebo demontáží činné plochy značky.

Oddíl 2

Zvláštní ustanovení o svislých dopravních značkách a jejich rozdělení

§ 4

Výstražné značky


(1) Výstražné značky se zpravidla umísťují před označovaným místem mimo obec ve vzdálenosti 100 až 250 m, v obci 50 až 100 m. Není-li možné z vážných důvodů stanovené rozmezí vzdálenosti dodržet, doplní se výstražná dopravní značka o dodatkovou tabulku „Vzdálenost“ s udáním skutečné vzdálenosti k označovanému místu. Na stezce pro cyklisty a stezce pro chodce a cyklisty lze tuto vzdálenost zkrátit.

(2) Provedení, význam, popřípadě užití výstražných značek je uvedeno v příloze č. 1 k této vyhlášce.



Příloha č. 1:

Číslo	Vyobrazení	Název, význam a užití
A 1a		Zatáčka vpravo Značka upozorňuje na zatáčku (směrový oblouk) vpravo, jehož bezpečné projetí vyžaduje výrazné snížení rychlosti jízdy.
A 1b		Zatáčka vlevo Značka upozorňuje na zatáčku (směrový oblouk) vlevo, jehož bezpečné projetí vyžaduje výrazné snížení rychlosti jízdy.
A 2a		Dvojitá zatáčka, první vpravo Značka upozorňuje na dvě nebo více po sobě následujících zatáček (směrových oblouků), z nichž první je vpravo, a jejichž bezpečné projetí vyžaduje výrazné snížení rychlosti jízdy.
A 2b		Dvojitá zatáčka, první vlevo Značka upozorňuje na dvě nebo více po sobě následujících zatáček (směrových oblouků), z nichž první je vlevo, a jejichž bezpečné projetí vyžaduje výrazné snížení rychlosti jízdy.

Na rozdíl od předchozí úpravy je zdůrazněno *výrazné snížení rychlosti* pro bezpečné projetí zatáček.

A 3		<p>Křižovatka</p> <p>Značka upozorňuje na křižovatku, kde není přednost v jízdě upravena svislými dopravními značkami. V obci se užívá výjimečně, např. k upozornění na křižovatku, kde na rozdíl od svého předcházejícího průběhu již není pozemní komunikace hlavní a uplatňuje se zde ustanovení o přednosti v jízdě vozidel přijíždějících zprava.</p>
-----	---	---

Výslovně se upozorňuje na přednost v jízdě vozidel přijíždějících zprava.

A 4		<p>Křižovatka s kruhovým objezdem</p> <p>Značka upozorňuje v odůvodněných případech na křižovatku s kruhovým objezdem.</p>
A 5a		<p>Nebezpečné klesání</p> <p>Značka upozorňuje na úsek pozemní komunikace, kde místní podmínky činí klesání nebezpečným. Na značce se uvádí skutečný nejvyšší podélný sklon vozovky.</p>


A 5b		<p>Nebezpečné stoupání</p> <p>Značka upozorňuje na úsek pozemní komunikace s prudkým stoupáním. Na značce se uvádí skutečný nejvyšší podélný sklon vozovky.</p>
A 6a		<p>Zúžená vozovka z obou stran</p> <p>Značka upozorňuje na místo, kde se vozovka oproti předcházejícímu úseku výrazně zužuje, a to z obou stran.</p>
A 6b		<p>Zúžená vozovka z jedné strany</p> <p>Značka upozorňuje na místo, kde se vozovka oproti předcházejícímu úseku výrazně zužuje z jedné strany. Symbol značky je proveden tak, aby odpovídal skutečnému zúžení vozovky buď z levé, nebo z pravé strany.</p>
A 7a		<p>Nerovnost vozovky</p> <p>Značka upozorňuje na hrboly, výtlučky, díry a jiné nerovnosti ve vozovce nebo na úsek s nerovným povrchem vozovky, vyžadující zvýšenou opatrnost nebo výrazné snížení rychlosti jízdy.</p> <p>V případě, že jsou na vozovce vyjeté koleje, doplňuje se značka dodatkovou tabulkou s příslušným symbolem nebo nápisem.</p>

A 7b		<p>Zpomalovací práh</p> <p>Značka upozorňuje na umělou nerovnost na vozovce, jejímž účelem je zejména snížení rychlosti jedoucích vozidel.</p>
A 8		<p>Nebezpečí smyku</p> <p>Značka upozorňuje na místo nebo úsek pozemní komunikace, kde může dojít ke smyku vozidla i za neztížených povětrnostních podmínek. Pokud nebezpečí hrozí za určitých podmínek, omezí se platnost této značky pomocí dodatkové tabulky s příslušným symbolem.</p>
A 9		<p>Provoz v obou směrech</p> <p>Značka upozorňuje na úsek pozemní komunikace, kde je na rozdíl od předcházejícího úseku provoz vozidel veden dočasně nebo trvale v obou směrech. Značkou se označuje také konec směrově rozdělené pozemní komunikace.</p>
A 10		<p>Světelné signály</p> <p>Značka upozorňuje řidiče na místo, kde je provoz na pozemní komunikaci řízen světelnými signály, které by řidič jinak neočekával, nebo které nejsou s ohledem na místní podmínky viditelné z dostatečné vzdálenosti.</p>
A 11		<p>Přechod pro chodce</p> <p>Značka upozorňuje na přechod pro chodce, který by řidič jinak neočekával a který není viditelný z dostatečné vzdálenosti.</p>
A 12a		<p>Chodci</p> <p>Značka upozorňuje na místo nebo úsek pozemní komunikace s možností zvýšeného výskytu chodců anebo častého přecházení chodců přes pozemní komunikaci v místě, kde není zřízen přechod pro chodce, např. v místě pro přecházení.</p>


Dopravní značka **A 12a Chodci** je nová, ve skupině vodorovných značek je nově zavedena i dopravní značka **V 7b Místo pro přecházení**.

Zákon o silničním provozu *místo pro přecházení* zmiňuje v § 54:

(1) Je-li blíže než 50 m křižovatka s řízeným provozem, přechod pro chodce, místo pro přecházení vozovky, nadchod nebo podchod vyznačený dopravní značkou „Přechod pro chodce“, „Podchod nebo nadchod“, musí chodec přecházet jen na těchto místech. Na přechodu pro chodce se chodí vpravo.









A 12b		<p>Děti</p> <p>Značka upozorňuje na místo nebo úsek pozemní komunikace, v jejichž blízkosti se děti často pohybují nebo shromažďují, přecházejí vozovku, nebo kde hrozí zvýšené nebezpečí jejich nenadálého vběhnutí do vozovky.</p>
-------	---	---







Nová dopravní značka č. A 12c - novela vyhláškou č. 84/2016 Sb.

A 12c		<p>Osoby na osobních přepravnících</p> <p>Značka upozorňuje na místo nebo úsek pozemní komunikace, v jejichž blízkosti se osoby na osobních přepravnících často pohybují nebo shromažďují, přejíždějí vozovku, nebo kde hrozí zvýšené nebezpečí jejich nenadálého vjetí do vozovky.</p>
-------	---	--

A 13		<p>Zvířata</p> <p>Značka upozorňuje na místo nebo úsek pozemní komunikace, kde může docházet k častému výskytu domácích zvířat na pozemní komunikaci.</p> <p>Na značce může být použit i jiný určený symbol zvířete.</p>
A 14		<p>Zvěř</p> <p>Značka upozorňuje na místo nebo úsek pozemní komunikace, kde může docházet k častému výskytu divoké zvěře na pozemní komunikaci.</p> <p>Na značce může být použit i jiný určený symbol volně žijícího živočicha.</p>
A 15		<p>Práce na silnici</p> <p>Značka upozorňuje na práci na pozemní komunikaci nebo v jejím bezprostředním okolí, která by mohla ohrozit bezpečnost provozu na pozemních komunikacích nebo při níž by mohli být provozem ohroženi pracovníci tuto činnost vykonávající.</p>

A 16		<p>Boční vítr</p> <p>Značka upozorňuje na místo s nebezpečím náhlého poryvu bočního větru, který může ohrozit bezpečnost provozu na pozemních komunikacích. Je-li značka provedena jako stálá, doplňuje se zpravidla větrným rukávem, z jehož pohybu je patrný směr a síla větru.</p>
A 17		<p>Odlétávající štěrk</p> <p>Značka upozorňuje na místo nebo úsek pozemní komunikace, kde se na vozovce vyskytuje volný štěrk, který by mohl ohrozit bezpečnost účastníků provozu na pozemních komunikacích.</p>
A 18		<p>Kamení na vozovce</p> <p>Značka upozorňuje na místo nebo úsek pozemní komunikace, kde se může vlivem sesuvů nebo padání kamenů na pozemní komunikaci vyskytovat kamení nebo zemina.</p>
A 19		<p>Cyklisté</p> <p>Značka upozorňuje na místo, kde cyklisté vjíždějí na vozovku nebo ji přejíždějí, anebo na úsek, kde se cyklisté často vyskytují.</p>
A 20		<p>Letadla</p> <p>Značka upozorňuje na místo, kde v malé výšce nad pozemní komunikací přelétávají letadla.</p>
A 21		<p>Tunel</p> <p>Značka upozorňuje na tunel, kde kromě obecných pravidel provozu na pozemních komunikacích platí zvláštní pravidla pro provoz v tunelu.</p>
A 22		<p>Jiné nebezpečí</p> <p>Značka upozorňuje na jiné nebezpečí než to, které je možno označit příslušnou výstražnou značkou. Popis nebo symbol jiného nebezpečí se zpravidla uvede na vhodné dodatkové tabulce.</p>
A 23		<p>Kolona</p> <p>Značka upozorňuje na nebezpečí výskytu kolony stojících nebo pomalu jedoucích vozidel.</p>

A 24		<p>Náledí Značka upozorňuje na úsek se zvýšeným nebezpečím výskytu náledí na vozovce.</p>
A 25		<p>Tramvaj Značka upozorňuje na místo, kde tramvaj křížuje směr jízdy ostatních vozidel.</p>
A 26		<p>Mlha Značka upozorňuje na nebezpečí výskytu mlhy nebo kouře.</p>
A 27		<p>Nehoda Značka upozorňuje na místo dopravní nehody.</p>
A 28		<p>Nebezpečná krajnice Značka upozorňuje na úsek pozemní komunikace, kde je nebezpečné vjet na krajnici.</p>
A 29		<p>Železniční přejezd se závorami Značka upozorňuje na železniční přejezd vybavený závorami.</p>
A 30		<p>Železniční přejezd bez závor Značka upozorňuje na železniční přejezd nevybavený závorami.</p>
A 31a		<p>Návěstní deska (240 m) Značka se umísťuje ve vzdálenosti 240 m před železničním přejezdem, na nějž upozorňuje. Šikmé pruhy směřují ke středu vozovky. Nad značkou se umísťuje značka „Železniční přejezd se závorami“ nebo „Železniční přejezd bez závor“; v případě jejich užití k označení přejezdu na odbočující pozemní komunikaci se mezi tyto značky vloží dodatková tabulka „Směrová šipka“.</p>

A 31b		<p>Návěstní deska (160 m)</p> <p>Značka se umísťuje ve vzdálenosti 160 m před železničním přejezdem, na nějž upozorňuje. Šikmé pruhy směřují ke středu vozovky. V případě jejího užití k označení přejezdu na odbočující pozemní komunikaci se nad tuto značku umístí dodatková tabulka „Směrová šipka“.</p>
A 31c		<p>Návěstní deska (80 m)</p> <p>Značka se umísťuje ve vzdálenosti 80 m před železničním přejezdem, na nějž upozorňuje. Šikmý pruh směřuje ke středu vozovky. V případě jejího užití k označení přejezdu na odbočující pozemní komunikaci se nad tuto značku umístí dodatková tabulka „Směrová šipka“.</p>
A 32a		<p>Výstražný kříž pro železniční přejezd jednokolejný</p> <p>Značka upozorňuje na jednokolejný železniční přejezd.</p> <p>Je-li řidič povinen před železničním přejezdem zastavit vozidlo, zastaví před touto značkou.</p>
A 32b		<p>Výstražný kříž pro železniční přejezd vícekolejný</p> <p>Značka upozorňuje na vícekolejný železniční přejezd, kde je potřeba dbát zvýšené opatrnosti pro případ současného průjezdu vlaků z obou směrů.</p> <p>Je-li řidič povinen před železničním přejezdem zastavit vozidlo, zastaví před touto značkou.</p>
A 33		<p>Pohyblivý most</p> <p>Značka upozorňuje na zvedací nebo jiný pohyblivý most.</p>
A 34		<p>Nábřeží</p> <p>Značka upozorňuje na úsek pozemní komunikace směřující na nechráněné nábřeží nebo břeh vodní plochy.</p>

Nově je zavedena dopravní značka č. A 34 Nábřeží.

§ 5

Značky upravující přednost

Provedení, význam, popřípadě užití značek upravujících přednost je uvedeno v příloze č. 2 k této vyhlášce.

Příloha č. 2

P 1		<p>Křižovatka s vedlejší pozemní komunikací</p> <p>Značka upozorňuje mimo obec na křižovatku a označuje hlavní pozemní komunikaci. Na značce může být znázorněno i jen levé  nebo pravé  připojení. V případě složitější křižovatky nebo křižovatky, kde hlavní komunikace neprobíhá v přímém směru, se pod touto značkou použije příslušná dodatková tabulka s vyznačením tvaru křižovatky.</p>
P 2		<p>Hlavní pozemní komunikace</p> <p>Značka označuje zejména v obci hlavní pozemní komunikaci v nejbližší křižovatce nebo uvnitř rozsáhlé nebo složitější křižovatky.</p>
P 3		<p>Konec hlavní pozemní komunikace</p> <p>Značka informuje o tom, že na nejbližší křižovatce tato pozemní komunikace již není hlavní.</p>
P 4		<p>Dej přednost v jízdě!</p> <p>Značka označuje vedlejší pozemní komunikaci.</p> <p>Značku lze použít i uvnitř větší nebo složitější křižovatky nebo na místě, kde se řidiči přikazuje, opakuje nebo zdůrazňuje povinnost dát přednost v jízdě.</p>
P 5		<p>Dej přednost v jízdě tramvaji!</p> <p>Značka se používá v místě, kde má řidič povinnost dát přednost v jízdě tramvaji, a to zejména mimo křižovatku.</p>

P 6		<p>Stůj, dej přednost v jízdě!</p> <p>Značka přikazuje řidiči zastavit vozidlo na takovém místě, odkud má do křižovatky náležitý rozhled, a dát přednost v jízdě.</p> <p>Značku lze použít i uvnitř větší nebo složitější křižovatky.</p> <p>Značka se používá také před železničním přejezdem v kombinaci s výstražným křížem v případě, kdy je nutno přikázat řidiči zastavení vozidla.</p>
P 7		<p>Přednost protijedoucích vozidel</p> <p>Značka přikazuje řidiči dát přednost v jízdě protijedoucímu vozidlu v případě, kdy se protijedoucí vozidla nemohou bezpečně vyhnout.</p>
P 8		<p>Přednost před protijedoucími vozidly</p> <p>Značka informuje řidiče o tom, že řidič protijedoucího vozidla smí do následujícího úseku pozemní komunikace vjet pouze v případě, kdy se jeho a protijedoucí vozidlo mohou bezpečně vyhnout.</p> <p>Značka se osazuje v opačném směru jízdy než značka „Přednost protijedoucích vozidel“.</p>



§ 6

Zákazové značky

(1) Zákazové značky se umísťují u místa, odkud zákaz nebo omezení platí, popřípadě kde končí. Značku lze pro zdůraznění opakovat i v průběhu platnosti zákazu nebo omezení.

(2) Provedení, význam, popřípadě užití zákazových značek je uvedeno v příloze č. 3 k této vyhlášce.


Příloha č. 3

B 1		<p>Zákaz vjezdu všech vozidel v obou směrech</p> <p>Značka zakazuje vjezd všem druhům vozidel.</p>
B 2		<p>Zákaz vjezdu všech vozidel</p> <p>Značka zakazuje vjezd všem druhům vozidel na jednosměrnou pozemní komunikaci, v níž je provoz veden opačným směrem.</p>

B 3		<p>Zákaz vjezdu všech motorových vozidel s výjimkou motocyklů bez postranního vozíku</p> <p>Značka zakazuje vjezd všech motorových vozidel s výjimkou motocyklů bez postranního vozíku.</p> <p>Zákaz neplatí pro tramvaje a nemotorová vozidla.</p>
B 4		<p>Zákaz vjezdu nákladních automobilů</p> <p>Značka zakazuje vjezd nákladním automobilům, tahačům přívěsu nebo návěsu a speciálním automobilům. Značka neplatí pro obytné automobily.</p> <p>Je-li na dodatkové tabulce nebo na značce pod symbolem nákladního automobilu uvedena hodnota nejvyšší povolené hmotnosti (uvádí se v tunách), platí značka pro vozidla o nejvyšší povolené hmotnosti převyšující tuto hodnotu. U jízdní soupravy je rozhodný součet nejvyšších povolených hmotností všech vozidel soupravy.</p> 
B 5		<p>Zákaz vjezdu autobusů</p> <p>Značka zakazuje vjezd autobusům.</p>
B 6		<p>Zákaz vjezdu traktorů</p> <p>Značka zakazuje vjezd traktorům, včetně jednonápravových traktorů, motorovým ručním vozíkům a samojízdným pracovním strojům.</p>
B 7		<p>Zákaz vjezdu motocyklů</p> <p>Značka zakazuje vjezd motocyklům.</p>
B 8		<p>Zákaz vjezdu jízdních kol</p> <p>Značka zakazuje vjezd cyklistům a jízdu na jízdním kole. Vedení jízdního kola cyklistou je povoleno.</p>
B 9		<p>Zákaz vjezdu potahových vozidel</p> <p>Značka zakazuje vjezd potahových vozidel.</p>

B 10		<p>Zákaz vjezdu ručních vozíků</p> <p>Značka zakazuje vjezd ručních vozíků o okamžité šířce větší než 600 mm.</p>
B 11		<p>Zákaz vjezdu všech motorových vozidel</p> <p>Značka zakazuje vjezd všech motorových vozidel.</p>
B 12		<p>Zákaz vjezdu vyznačených vozidel</p> <p>Značka zakazuje vjezd vozidlům vyznačených druhů.</p>
B 13		<p>Zákaz vjezdu vozidel, jejichž okamžitá hmotnost přesahuje vyznačenou mez</p> <p>Značka zakazuje vjezd vozidel, jejichž okamžitá hmotnost přesahuje údaj uvedený na značce. Jde-li o jízdní soupravu, vztahuje se tento údaj na každé vozidlo soupravy zvlášť.</p> <p>V případě, že je značka doplněna dodatkovou tabulkou s nápisem „Jediné vozidlo ... t“, smí do takto označeného úseku vjet vozidlo, jehož okamžitá hmotnost, a jde-li o jízdní soupravu, okamžitá hmotnost všech vozidel soupravy, sice přesahuje údaj na značce, nikoli však údaj na dodatkové tabulce.</p>
B 14		<p>Zákaz vjezdu vozidel, jejichž okamžitá hmotnost připadající na nápravu přesahuje vyznačenou mez</p> <p>Značka zakazuje vjezd vozidel, jejichž okamžitá hmotnost připadající na nápravu přesahuje údaj uvedený na značce.</p>
B 15		<p>Zákaz vjezdu vozidel, jejichž šířka přesahuje vyznačenou mez</p> <p>Značka zakazuje vjezd vozidel, jejichž okamžitá šířka včetně nákladu a zpětných zrcátek je větší než údaj uvedený na značce.</p>
B 16		<p>Zákaz vjezdu vozidel, jejichž výška přesahuje vyznačenou mez</p> <p>Značka zakazuje vjezd vozidel, jejichž okamžitá výška včetně nákladu je vyšší než údaj uvedený na značce.</p>

B 17		<p>Zákaz vjezdu vozidel nebo souprav, jejichž délka přesahuje vyznačenou mez</p> <p>Značka zakazuje vjezd vozidel nebo jízdních souprav, jejichž okamžitá délka včetně nákladu je větší než údaj uvedený na značce.</p>
B 18		<p>Zákaz vjezdu vozidel přepravujících nebezpečný náklad</p> <p>Značka zakazuje vjezd vozidlům, která přepravují výbušniny, snadno hořlavý nebo jinak nebezpečný náklad a jsou označena podle jiného právního předpisu³⁾.</p>
B 19		<p>Zákaz vjezdu vozidel přepravujících náklad, který může způsobit ohrožení životního prostředí</p> <p>Značka zakazuje vjezd vozidlům přepravujícím ropu nebo ropné materiály nebo jiné látky, které by mohly způsobit ohrožení životního prostředí, zejména znečištění vody. Množství a popřípadě i povaha nákladu mohou být uvedeny na dodatkové tabulce.</p>
B 20a		<p>Nejvyšší dovolená rychlost</p> <p>Značka zakazuje řidiči překročit rychlost vyjádřenou na značce číslem v kilometrech za hodinu.</p> <p>Platnost značky je ukončena také značkami „Dálnice“, „Konec dálnice“, „Silnice pro motorová vozidla“, „Konec silnice pro motorová vozidla“, „Obec“ a „Konec obce“.</p>
B 20b		<p>Konec nejvyšší dovolené rychlosti</p> <p>Značka ukončuje platnost předcházející značky „Nejvyšší dovolená rychlost“.</p> <p>Pozor: Za značkou platí nejvyšší dovolená rychlost vyplývající z obecné úpravy provozu nebo stanovená příslušnou zónovou dopravní značkou.</p> <p>Je-li platnost předcházející značky „Nejvyšší dovolená rychlost“ omezena dodatkovou tabulkou, uvede se pod značkou i příslušná dodatková tabulka.</p>
B 21a		<p>Zákaz předjíždění</p> <p>Značka zakazuje řidiči předjíždět motorové vozidlo vlevo s výjimkou motocyklů bez postranního vozíku.</p>

B 21b		Konec zákazu předjíždění Značka ukončuje platnost značky „Zákaz předjíždění“.
B 22a		Zákaz předjíždění pro nákladní automobily Značka zakazuje řidiči nákladního automobilu o nejvyšší povolené hmotnosti převyšující 3500 kg předjíždět motorové vozidlo vlevo. Na vozovce se dvěma a více jízdními pruhy v jednom směru jízdy nesmí řidič nákladního automobilu o nejvyšší povolené hmotnosti převyšující 3500 kg užít k jízdě jiného než pravého jízdního pruhu, není-li to nutné k objíždění.
B 22b		Konec zákazu předjíždění pro nákladní automobily Značka ukončuje platnost značky „Zákaz předjíždění pro nákladní automobily“.
B 23a		Zákaz zvukových výstražných znamení Značka zakazuje užívání výstražných zvukových znamení.
B 23b		Konec zákazu zvukových výstražných znamení Značka ukončuje platnost značky „Zákaz výstražných zvukových znamení“.
B 24a		Zákaz odbočování vpravo Značka zakazuje odbočování vpravo na nejbližší křižovatce, na účelovou komunikaci v místě jejího připojení nebo na místo ležící mimo pozemní komunikaci.
B 24b		Zákaz odbočování vlevo Značka zakazuje odbočování vlevo na nejbližší křižovatce, na účelovou komunikaci v místě jejího připojení nebo na místo ležící mimo pozemní komunikaci.

Účelovou komunikaci definuje zákon č. 13/1997 Sb. v § 7:

(1) Účelová komunikace je pozemní komunikace, která slouží ke spojení jednotlivých nemovitostí pro potřeby vlastníků těchto nemovitostí nebo ke spojení těchto nemovitostí s ostatními pozemními komunikacemi nebo k obhospodařování zemědělských a lesních pozemků. Příslušný silniční správní úřad obecního úřadu obce s rozšířenou působností může na žádost vlastníka účelové komunikace a po projednání s Policií České republiky upravit nebo omezit veřejný přístup na účelovou komunikaci, pokud je to nezbytně nutné k ochraně



oprávněných zájmů tohoto vlastníka. Úprava nebo omezení veřejného přístupu na účelové komunikace stanovené zvláštními právními předpisy²¹⁾ tím není dotčena.

(2) Účelovou komunikací je i pozemní komunikace v uzavřeném prostoru nebo objektu, která slouží potřebě vlastníka nebo provozovatele uzavřeného prostoru nebo objektu. Tato účelová komunikace není přístupná veřejně, ale v rozsahu a způsobem, který stanoví vlastník nebo provozovatel uzavřeného prostoru nebo objektu. V pochybnostech, zda z hlediska pozemní komunikace jde o uzavřený prostor nebo objekt, rozhoduje příslušný silniční správní úřad.

Ilustrační foto: připojení účelové komunikace se označuje červenými sloupky.




B 25		<p>Zákaz otáčení Značka zakazuje otáčení.</p>
B 26		<p>Konec všech zákazů Značka ukončuje platnost všech zákazů, které jsou stanoveny pro jedoucí vozidla.</p>
B 27		<p>Povinnost zastavit vozidlo Značka zakazuje řidiči pokračovat v jízdě bez zastavení vozidla v prostoru u značky. Ve spodní části značky lze upřesnit účel zákazu, například nápisem „POLICIE“, „KONTROLA“ aj.</p>
B 28		<p>Zákaz zastavení Značka zakazuje zastavení nebo stání, tj. uvedení vozidla do klidu, kromě případů vyvolaných okolnostmi v provozu na pozemních komunikacích jako je např. stojící kolona vozidel apod. Je-li v dolní části značky v červeném kruhu uvedena doba, platí zákaz pouze v uvedené dobu.</p>

<p>B 29</p>		<p>Zákaz stání</p> <p>Značka zakazuje stání, tj. uvedení vozidla do klidu na dobu delší, než je doba nezbytně nutná k neprodlenému nastoupení nebo vystoupení přepravovaných osob nebo k neprodlenému naložení a vyložení nákladu.</p> <p>Je-li v dolní části značky v červeném kruhu uvedena doba, platí zákaz pouze v uvedené dobu.</p>
<p>B 30</p>		<p>Zákaz vstupu chodců</p> <p>Značka zakazuje chodcům vstoupit na pozemní komunikaci nacházející se v prostoru za značkou.</p>

Poznámka: zákon o silničním provozu, § 2 – vymezení základních pojmů





j) chodec je i osoba, která tlačí nebo táhne sánky, dětský kočárek, vozík pro invalidy nebo ruční vozík o celkové šířce nepřevyšující 600 mm, pohybuje se na lyžích nebo kolečkových bruslích anebo pomocí ručního nebo motorového vozíku pro invalidy, vede jízdní kolo, motocykl o objemu válců do 50 cm³, psa a podobně,

Nová dopravní značka č. B 30a - novela vyhláškou č. 84/2016 Sb.

<p>B 30a</p>		<p>Zákaz vjezdu osobních přepravníků</p> <p>Značka zakazuje vjezd osob na osobních přepravnících a jízdu na osobním přepravníku. Vedení osobního přepravníku chodcem je povoleno.</p>
---------------------	---	--

Poznámka: zákon o silničním provozu, § 60a

(5) Obec může nařízením vymežit na svém území místa, kde je provozování osobního přepravníku na chodníku, stezce pro chodce, stezce pro chodce a cyklisty, na odděleném pruhu pro chodce na stezce pro chodce a cyklisty, na pěších a obytných zónách nebo vozovce zakázáno.

B 31		<p>Zákaz vjezdu pro jezdce na zvířeti</p> <p>Značka zakazuje jezdcům na zvířeti vjet se zvířetem na pozemní komunikaci za značkou; zákaz platí i pro vedení nebo hnaní takového zvířete.</p>
B 32		<p>Jiný zákaz</p> <p>Značka stanoví jiný zákaz než ten, který je možno vyjádřit jinou zákazovou značkou uvedenou v této příloze. Zákaz se vyjadřuje vhodným nápisem nebo určeným symbolem uvedeným uvnitř červeného kruhu.</p> <p>Je-li na značce uveden nápis „PRŮJEZD ZAKÁZÁN“, nesmí řidič bez důvodu vjet do takto označeného úseku. Za takový důvod se nepovažuje objížďení dopravně složité situace nebo zkracování trasy.</p> <p>Je-li na značce uveden nápis „CNG“, „LPG“ nebo jiný nápis označující druh pohonu vozidla, je vozidlům s tímto druhem pohonu zakázán vjezd do takto označeného úseku.</p> <p>Je-li na značce uveden nápis „SMOG“, je zakázána jízda (nikoli jen vjezd) pro určená vozidla v území, pro které byla vyhlášena smogová situace podle zvláštního právního předpisu.</p>
B 33		<p>Zákaz vjezdu motorových vozidel s přípojným vozidlem</p> <p>Značka zakazuje vjezd vozidel s přívěsem nebo návěsem.</p>
B 34		<p>Nejmenší vzdálenost mezi vozidly</p> <p>Značka zakazuje řidiči vozidla udržovat od vozidla jedoucího před ním vzdálenost menší, než je stanovena údajem uvedeným na značce.</p>

Ze skupiny zákazových dopravních značek byla vypuštěna dopravní značka č. B 3b Zákaz vjezdu osobních automobilů.




§ 7

Příkazové značky

- (1) Příkazové značky se umísťují u místa, kde příkaz začíná, popřípadě končí.
- (2) Provedení, význam, popřípadě užití příkazových značek je uvedeno v příloze č. 4 k této vyhlášce.

Příloha č. 4

C 1		<p>Kruhový objezd</p> <p>Značka přikazuje jízdu po křižovatce s kruhovým objezdem ve směru šipek na značce zobrazených.</p> <p>Je-li značka doplněna značkou „Dej přednost v jízdě!“ nebo „Stůj, dej přednost v jízdě!“, musí řidič vjíždějící na kruhový objezd dát přednost v jízdě vozidlům jedoucím po kruhovém objezdu.</p>
-----	---	---









Poznámka: Úmluva o silničních značkách a signálech, tzv. Vídeňská úmluva (Vídeň 1968).
Oddíl D Hlava II. bod 3. přílohy 1 k Úmluvě (str. 58):







3. Compulsory roundabout

Sign D, 3 'COMPULSORY ROUNDABOUT', shall notify drivers that they must follow the direction at the roundabout indicated by the arrows. If the roundabout is indicated by the sign D, 3 together with the sign B, 1 or B, 2, the driver in the roundabout has priority.

Značka D, 3 „KRUHOVÝ OBJEZD“ informuje řidiče, že musí jet směrem, který v kruhovém objezdu vyznačují šipky. Jestliže (pokud) je kruhový objezd označen značkou D, 3 společně se značkou B, 1 nebo B, 2, řidič na kruhovém objezdu má přednost.



C 2a		<p>Přikázaný směr jízdy přímo Značka přikazuje jízdu ve směru přímo.</p>
C 2b		<p>Přikázaný směr jízdy vpravo Značka přikazuje jízdu ve směru vpravo.</p>
C 2c		<p>Přikázaný směr jízdy vlevo Značka přikazuje jízdu ve směru vlevo.</p>
C 2d		<p>Přikázaný směr jízdy přímo a vpravo Značka přikazuje jízdu ve směru přímo a vpravo.</p>
C 2e		<p>Přikázaný směr jízdy přímo a vlevo Značka přikazuje jízdu ve směru přímo a vlevo.</p>




C 2f		<p>Příkázaný směr jízdy vpravo a vlevo Značka přikazuje jízdu ve směru vpravo a vlevo.</p>
C 3a		<p>Příkázaný směr jízdy zde vpravo Značka přikazuje jízdu ve směru vpravo bezprostředně před značkou.</p>
C 3b		<p>Příkázaný směr jízdy zde vlevo Značka přikazuje jízdu ve směru vlevo bezprostředně před značkou.</p>
C 4a		<p>Příkázaný směr objíždění vpravo Značka přikazuje objíždět ostrůvek, překážku apod. ve směru vpravo.</p>
C 4b		<p>Příkázaný směr objíždění vlevo Značka přikazuje objíždět ostrůvek, překážku apod. ve směru vlevo.</p>
C 4c		<p>Příkázaný směr objíždění vpravo a vlevo Značka přikazuje objíždět ostrůvek, překážku apod. ve směru vpravo nebo vlevo.</p>
C 5a		<p>Sněhové řetězy Značka přikazuje řidiči motorového vozidla o třech a více kolech pokračovat v jízdě až po nasazení sněhových (protiskluzových) řetězů na nejméně dvě hnací kola. Povinnost se nevztahuje na vozidla, která jsou vybavena pneumatikami s protiskluzovými hroty.</p>
C 5b		<p>Sněhové řetězy – konec Značka ukončuje platnost příkazové značky „Sněhové řetězy“.</p>

C 6a		<p>Nejnižší dovolená rychlost</p> <p>Značka řidiči přikazuje, pokud to ostatní okolnosti provozu na pozemních komunikacích dovoluji, jet nejméně rychlostí vyjádřenou na značce číslem v kilometrech za hodinu.</p> <p>Okolností pro nedodržení nejnižší dovolené rychlosti jízdy je například vysoká hustota provozu, špatný stavební stav pozemní komunikace, mlha, náledí apod.</p>
C 6b		<p>Konec nejnižší dovolené rychlosti</p> <p>Značka ukončuje platnost značky „Nejnižší dovolená rychlost“.</p>
C 7a		<p>Stežka pro chodce</p> <p>Značka přikazuje chodcům užít v daném směru takto označeného pruhu nebo stežky. Ostatním účastníkům provozu na pozemních komunikacích je její užívání zakázáno, pokud není stanoveno jinak.</p> <p>Chodcem se rozumí i osoba, která tlačí nebo táhne sánky, dětský kočárek, vozík pro invalidy nebo ruční vozík o celkové šířce nepřevyšující 600 mm, pohybující se na lyžích nebo kolečkových bruslích anebo pomocí ručního nebo motorového vozíku pro invalidy, vedoucí jízdní kolo, psa apod.</p> <p>Stežku pro chodce smí užít i osoba pohybující se na osobním přepravniku.</p>
C 7b		<p>Konec stežky pro chodce</p> <p>Značka ukončuje platnost značky „Stežka pro chodce“.</p>
C 8a		<p>Stežka pro cyklisty</p> <p>Značka přikazuje cyklistům užít v daném směru takto označeného pruhu nebo stežky. Pruhu nebo stežky smí užít i osoba vedoucí jízdní kolo, osoba pohybující se na kolečkových bruslích nebo obdobném sportovním vybavení a osoba pohybující se na osobním přepravniku. Ostatním účastníkům provozu na pozemních komunikacích je její užívání zakázáno, pokud není stanoveno jinak.</p>
C 8b		<p>Konec stežky pro cyklisty</p> <p>Značka ukončuje platnost značky „Stežka pro cyklisty“.</p>

Poznámka: zákon č. 361/2000 Sb., § 2

nn) osobní technický prostředek je osobní přepravník se samovyvažovacím zařízením, nebo obdobné zařízení.

C 9a		<p>Stezka pro chodce a cyklisty společná</p> <p>Značka přikazuje chodcům a cyklistům užít v daném směru takto označeného společného pruhu nebo stezky. Stezku pro chodce a cyklisty smí užít také osoba jednoucí na osobním přepravníku. Ostatním účastníkům provozu na pozemních komunikacích je její užívání zakázáno, pokud není stanoveno jinak.</p> <p>Chodci a cyklisté se nesmějí navzájem ohrozit.</p>
C 9b		<p>Konec stezky pro chodce a cyklisty společné</p> <p>Značka ukončuje platnost značky „Stezka pro chodce a cyklisty společná“.</p>
C 10a		<p>Stezka pro chodce a cyklisty dělená</p> <p>Značka přikazuje chodcům a cyklistům užít v daném směru části vyznačené pro chodce nebo cyklisty a označuje jejich situování. Stezku pro chodce a cyklisty smí užít také osoba jednoucí na osobním přepravníku. Ostatním účastníkům provozu na pozemních komunikacích je její užívání zakázáno, pokud není stanoveno jinak.</p> <p>Chodci a cyklisté smějí sousedního pruhu užít jen při obcházení, objíždění překážky nebo vzájemném vyhýbání.</p>
C 10b		<p>Konec stezky pro chodce a cyklisty dělené</p> <p>Značka ukončuje platnost značky „Stezka pro chodce a cyklisty dělená“.</p>
C 11a		<p>Stezka pro jezdce na zvířeti</p> <p>Značka přikazuje jezdčům na zvířeti užít v daném směru takto označeného pruhu nebo stezky. Pruhu nebo stezky smí užít i osoba vedoucí takové zvíře. Ostatním účastníkům provozu na pozemních komunikacích je jejich užívání zakázáno, pokud není stanoveno jinak.</p>
C 11b		<p>Konec stezky pro jezdce na zvířeti</p> <p>Značka ukončuje platnost značky „Stezka pro jezdce na zvířeti“.</p>

C 12a		<p>Příkázaný jízdní pruh</p> <p>Značka přikazuje řidiči vyznačeného druhu vozidla užít v daném směru takto označený jízdní pruh. Na takto označený jízdní pruh smí řidiči ostatních druhů vozidel vjet jen při objíždění, odbočování, otáčení nebo vjíždění na pozemní komunikaci nebo vyjíždění z ní, přitom nesmí dojít k ohrožení ani omezení řidiče vozidla, pro který je jízdní pruh označen.</p> <p>V případě příkázaného jízdního pruhu pro jiný druh vozidla nebo pro určitý účel, se do modrého pole vyznačí příslušný určený symbol nebo vhodný nápis.</p>
C 12b		<p>Konec příkázaného jízdního pruhu</p> <p>Značka ukončuje platnost značky „Příkázaný jízdní pruh“.</p>
C 13a		<p>Rozsvit' světla</p> <p>Značka přikazuje řidiči rozsvítit světla stanovená pro vozidlo jedoucí za snížené viditelnosti.</p>
C 13b		<p>Rozsvit' světla – konec</p> <p>Značka ukončuje platnost značky „Rozsvit' světla“. Tím není dotčena povinnost užít stanovené osvětlení vozidla vyplývající z obecné úpravy provozu na pozemních komunikacích</p>

Obecná úprava ze zákona o silničním provozu

Osvětlení vozidel



§ 32

- (1) Motorové vozidlo musí mít za jízdy rozsvícena obrysová a potkávací světla nebo světla pro denní svícení, pokud je jimi vybaveno podle zvláštního právního předpisu.²⁾ Tramvaj musí mít rozsvícena potkávací světla nebo světla pro denní svícení.
- (2) Vozidlo musí mít za jízdy při snížené viditelnosti rozsvícena obrysová a potkávací nebo dálková světla, pokud je jimi vybaveno podle zvláštního právního předpisu.²⁾
- (3) Řidič nesmí užít dálková světla, je-li vozovka dostatečně a souvisle osvětlena nebo mohl-li by být oslněn řidič protijedoucího vozidla, řidič vozidla jedoucího před ním nebo jiný účastník provozu na pozemních komunikacích, strojvedoucí vlaku, řidič jiného drážního vozidla nebo řidič plavidla. Při zastavení vozidla před železničním přejezdem nesmí řidič užít ani potkávací světla, pokud by jimi mohl oslnit řidiče vozidla v protisměru.
- (4) Přední světla do mlhy smí řidič užít jen za mlhy, sněžení nebo hustého deště. Zadní světla do mlhy musí řidič za mlhy, sněžení nebo hustého deště užít vždy.
- (5) Činná plocha světelných signálů nesmí být zakryta nebo nadměrně znečištěna.

§ 33



(1) Motorové vozidlo nebo jízdní souprava, jejichž rozměry nebo rozměry nákladu přesahují míry stanovené zvláštním právním předpisem,²⁾ musí mít za jízdy rozsvícena obrysová a potkávací světla.

(2) Vozidlo stojící za snížené viditelnosti v obci na místě, kde tvoří překážku provozu na pozemních komunikacích, nebo na pozemní komunikaci mimo obec musí mít rozsvícena alespoň na straně přivrácené ke středu pozemní komunikace obrysová nebo parkovací světla, popřípadě musí být osvětleno na straně přivrácené ke středu pozemní komunikace alespoň jedním bílým neoslňujícím světlem viditelným zředu i zezadu. To neplatí na parkovišti.

C 14a		<p>Jiný příkaz</p> <p>Značka ukládá jiný příkaz než ten, který je možno uložit jinou příkazovou značkou.</p> <p>Příkaz je vyjádřen vhodným nápisem na značce, například „Cyklisto, sesedni z kola“, „Přejdi na druhou stranu“ apod.</p>
C 14b		<p>Konec jiného příkazu</p> <p>Značka ukončuje platnost příslušně značky „Jiný příkaz“.</p>

Ilustrační foto: Příklad užití DZ č.C 14a.



C 15a		<p>Zimní výbava</p> <p>Značka přikazuje řidiči motorového vozidla kategorie M nebo N, aby pokračoval v jízdě jen při splnění podmínek stanovených zákonem pro provoz vozidel v zimním období, a to bez ohledu na datum a aktuální nebo předpokládané povětrnostní podmínky.</p> <p>Pod značkou může být umístěna dodatková tabulka s uvedením odlišné úpravy doby platnosti.</p>
C 15b		<p>Zimní výbava – konec</p> <p>Značka ukončuje platnost značky „Zimní výbava“.</p>

Na rozdíl od předcházející úpravy zrušenou vyhláškou č. 30/2001 Sb. se neuvádí datum použití zimní výbavy.

§ 40a

Provoz vozidel v zimním období

(1) V období od 1. listopadu do 31. března, pokud

a) se na pozemní komunikaci nachází souvislá vrstva sněhu, led nebo námraza, nebo

b) lze vzhledem k povětrnostním podmínkám předpokládat, že se na pozemní komunikaci během jízdy může vyskytovat souvislá vrstva sněhu, led nebo námraza, lze užit motorové vozidlo kategorie M nebo N²⁾ k jízdě v provozu na pozemních komunikacích pouze za podmínky použití zimních pneumatik^{18a)}, a to u motorových vozidel s maximální přípustnou hmotností nepřevyšující 3 500 kg na všech kolech a u motorových vozidel s maximální přípustnou hmotností převyšující 3 500 kg na všech kolech hnacích náprav s trvalým přenosem hnací síly. Zimní pneumatiky podle věty první musí mít hloubku dezénu hlavních dezénových drážek nebo zářezů nejméně 4 mm a u motorových vozidel o maximální přípustné hmotnosti převyšující 3 500 kg nejméně 6 mm.

(2) Ustanovení odstavce 1 se nepoužije pro náhradní pneumatiku použitou v případě nouzového dojetí^{18a)}.

§ 8

Informativní značky

(1) Informativní značky se rozdělují na informativní značky zónové, informativní značky provozní, informativní značky směrové a informativní značky jiné.

(2) Informativní značky zónové označují začátek nebo konec oblasti, ve které platí příslušná ustanovení pravidel provozu na pozemních komunikacích vyplývající z právního předpisu.

(3) Barevné provedení informativních značek směrových se může od jejich vyobrazení dle této vyhlášky lišit v závislosti na druhu cíle nebo kategorii pozemní komunikace, k níž značky

směřují nebo na níž se nacházejí. Pro dálnice se používá podklad v barvě zelené, pro ostatní pozemní komunikace v barvě modré nebo bílé.

(4) Provedení, význam, popřípadě užití informativních značek je uvedeno v příloze č. 5 k této vyhlášce.

Příloha č. 5

1. Informativní značky zónové

IZ 1a		<p>Dálnice</p> <p>Značka označuje pozemní komunikaci, na níž kromě obecných pravidel provozu na pozemních komunikacích platí zvláštní pravidla pro provoz na dálnici.</p> <p>Užití takto označené pozemní komunikace je zpoplatněno mýtným nebo časovým poplatkem podle zvláštního právního předpisu⁴⁾, jestliže z jejího doplnění příslušnou dodatkovou tabulkou nevyplývá jinak.</p> <p>Na silnici pro motorová vozidla značka označuje zároveň konec silnice pro motorová vozidla.</p>
IZ 1b		<p>Konec dálnice</p> <p>Značka označuje konec pozemní komunikace, kde platí zvláštní pravidla pro provoz na dálnici.</p>
IZ 2a		<p>Silnice pro motorová vozidla</p> <p>Značka označuje pozemní komunikaci, na níž kromě obecných pravidel provozu na pozemních komunikacích platí zvláštní pravidla pro provoz na silnici pro motorová vozidla.</p> <p>Užití takto označené pozemní komunikace není zpoplatněno, pokud z příslušné dodatkové tabulky umístěné pod touto značkou nevyplývá jinak.</p> <p>Na dálnici značka označuje zároveň konec dálnice.</p>
IZ 2b		<p>Konec silnice pro motorová vozidla</p> <p>Značka označuje konec pozemní komunikace, kde platí zvláštní pravidla pro provoz na silnici pro motorová vozidla.</p>

Zákon č. 361/2000 Sb., zvláštní pravidla pro provoz na dálnici a silnici pro motorová vozidla:

Provoz na dálnici

§ 35

(1) Na dálnici je dovolen jen provoz motorových vozidel a jízdních souprav, jejichž nejvyšší dovolená rychlost²⁾ není nižší než 80 km.h-1. V úseku dálnice procházejícím obcí je dovolen i provoz motorových vozidel a jízdních souprav pro veřejnou hromadnou dopravu jejichž nejvyšší povolená rychlost není nižší než 65 km.h-1. Mimo obslužná zařízení dálnice je

ostatním účastníkům provozu na pozemních komunikacích zakázán vstup na dálnici, chůze a jízda po dálnici.

(2) Řidič smí na dálnici vjíždět a z dálnice vyjíždět jen na místech k tomu určených.

(3) Zákaz provozu podle odstavců 1 a 2 neplatí pro vozidla správce komunikace oprávněně užitá při její správě a údržbě.

§ 36

(1) Řidiči je na dálnici zakázáno

a) zastavení a stání jinde než na místech označených jako parkoviště. Při nouzovém stání podle § 26 odst. 3 musí vozidlo stát na krajnici, a jen není-li to možné, na vozovce. Takové vozidlo musí řidič vždy označit jako překážku provozu na pozemních komunikacích; jde-li o motorové vozidlo povinně vybavené přenosným výstražným trojúhelníkem,²⁾ musí řidič umístit trojúhelník podle § 26 odst. 3,

b) otáčení, couvání a vjíždění na střední dělicí pás včetně míst, kde je pás přerušen.

(2) Dojde-li během jízdy na vozidle nebo nákladu k závadě, pro kterou nelze dosáhnout na rovině rychlosti nejméně 80 km.h⁻¹, musí řidič dálnici opustit na nejbližším výjezdu.

(3) Vlečení motorového vozidla je dovoleno jen tehdy, jestliže je to nutné k jeho odstranění z dálnice. Vozidlo smí být vlečeno jen k nejbližšímu výjezdu, kde musí dálnici opustit.

(4) Řidič nákladního automobilu o celkové hmotnosti převyšující 3 500 kg a řidič jízdní soupravy, jejíž celková délka přesahuje 7 m, nesmí předjíždět jiné vozidlo, pokud k jeho předjetí nemá dostatečnou rychlost, takže by omezil v jízdě ostatní vozidla svou výrazně nižší rychlostí jízdy.

§ 37

Není-li v tomto oddílu stanoveno jinak, platí pro provoz na dálnici ostatní ustanovení tohoto zákona.

§ 38

Ustanovení o provozu na dálnici platí i na silnici pro motorová vozidla.

Zákon č. 361/2000 Sb., § 18 – rychlost jízdy

(...)

(3) Řidič motorového vozidla o maximální přípustné hmotnosti nepřevyšující 3 500 kg a autobusu smí jet mimo obec rychlostí nejvýše 90 km.h⁻¹, na silnici pro motorová vozidla rychlostí nejvýše 110km.h⁻¹ a na dálnici rychlostí nejvýše 130 km.h⁻¹. Řidič jiného motorového vozidla smí jet rychlostí nejvýše 80 km.h⁻¹.



(4) V obci smí jet řidič rychlostí nejvýše 50 km.h⁻¹, a jde-li o dálnici nebo silnici pro motorová vozidla, nejvýše 80 km.h⁻¹.

(...)

(6) Místní úpravou provozu na pozemních komunikacích podle § 61 odst. 2 lze nejvyšší dovolenou rychlost podle odstavců 3 a 4 snížit. Jde-li o dálnici nebo silnici pro motorová vozidla bez směrově oddělených jízdních pásů, sníží se nejvyšší dovolená rychlost na nejvýše 90 km.h⁻¹.

(7) Místní úpravou provozu na pozemních komunikacích podle § 61 odst. 2 lze nejvyšší dovolenou rychlost podle odstavce 4 zvýšit, maximálně však o 30 km.h⁻¹. Na silnici pro

motorová vozidla se směrově oddělenými jízdními pásy lze zvýšit i nejvyšší dovolenou rychlost podle odstavce 3, maximálně však o 20 km.h⁻¹.

IZ 3a		<p>Tunel</p> <p>Značka označuje vjezd do tunelu, kde kromě obecných pravidel provozu na pozemních komunikacích platí zvláštní pravidla pro provoz v tunelu.</p> <p>U tunelů delších než 500 m se ve spodní části značky nebo na dodatkové tabulce uvede jejich skutečná délka. U tunelů delších než 3 000 m se zbývající délka tunelu uvádí každých 1 000 m.</p>
IZ 3b		<p>Konec tunelu</p> <p>Značka označuje místo, kde končí platnost zvláštních pravidel pro provoz v tunelu.</p>

Zákon č. 361/2000 Sb., § 46 - zastavení vozidla v tunelu

§ 46



Zastavení vozidla v tunelu

(1) Dojde-li při jízdě vozidla v tunelu k poruše vozidla, pro kterou se toto vozidlo stalo nepojížděným, nebo dojde-li k dopravní nehodě, je řidič povinen neprodleně

- a) vypnout motor, a je-li k vytápění vozidla použito nezávislého topení, vypnout i toto topení,
- b) učinit vhodná opatření, aby nebyla ohrožena bezpečnost provozu na pozemních komunikacích v tunelu; vyžadují-li to okolnosti, je oprávněn zastavovat jiná vozidla,
- c) oznámit zastavení vozidla nebo stání vozidla policii nebo osobě vykonávající dohled nad provozem tunelu.

(2) V případech uvedených v odstavci 1 nesmí řidič ani přepravovaná osoba kouřit nebo zacházet s otevřeným ohněm.

(3) Přepravované osoby ve vozidle jsou v případech uvedených v odstavci 1 povinny vozidlo opustit a soustředit se do míst k tomu určených, popřípadě opustit tunel.

IZ 4a		<p>Obec</p> <p>Značka označuje začátek území, kde platí pravidla pro provoz v obci a informuje o názvu obce.</p>
IZ 4b		<p>Konec obce</p> <p>Značka označuje konec obce.</p>

Například:

Zákon č. 361/2000 Sb., § 12 – jízda v jízdních pruzích



(...)



(2) V obci na pozemní komunikaci o dvou nebo více jízdních pruzích vyznačených na vozovce v jednom směru jízdy smí řidič motorového vozidla užívat k jízdě kteréhokoliv jízdního pruhu; přitom se nepovažuje za předjíždění, jedou-li vozidla v jednom z jízdních pruhů rychleji než vozidla v jiném jízdním pruhu. Pokud by vozidla jedoucí současně ve všech jízdních pruzích bránila v jízdě rychleji jedoucímu vozidlu, musí řidič jedoucí v levém krajním jízdním pruhu tento pruh co nejdříve uvolnit; to neplatí, užívá-li řidič levého krajního jízdního pruhu k odbočování, otáčení nebo při souběžné jízdě podle odstavce 3. Řidič nákladního automobilu o celkové hmotnosti převyšující 3 500 kg, jízdní soupravy, jejíž celková délka přesahuje 7 m, zvláštního motorového vozidla a motocyklu s nejvyšší povolenou rychlostí do 45 km.h⁻¹ smí levý krajní jízdní pruh užit k jízdě, jen jestliže je to nutné k objíždění, předjíždění, otáčení nebo odbočování.



Zákon č. 361/2000 Sb., § 18 – rychlost jízdy

(...)

(4) V obci smí jet řidič rychlostí nejvýše 50 km.h⁻¹, a jde-li o dálnici nebo silnici pro motorová vozidla, nejvýše 80 km.h⁻¹.

IZ 4c		Obec v jazyce národnostní menšiny Značka má shodný význam jako značka „Obec“, umísťuje se společně s ní a informuje o názvu obce v jazyce národnostní menšiny.
IZ 4d		Konec obce v jazyce národnostní menšiny Značka označuje konec obce v jazyce národnostní menšiny.

IZ 5a		Obytná zóna Značka označuje oblast, kde kromě obecných pravidel provozu na pozemních komunikacích platí zvláštní pravidla pro provoz v obytné zóně.
IZ 5b		Konec obytné zóny Značka označuje konec obytné zóny. Značka může být při výjezdu z obytné zóny umístěna i jen po levé straně vozovky z opačné strany značky „Obytná zóna“.

IZ 6a		<p>Pěší zóna</p> <p>Značka označuje oblast, zejména část obce, kde kromě obecných pravidel provozu na pozemních komunikacích platí zvláštní pravidla pro provoz v pěší zóně.</p> <p>Ve spodní části značky se vyznačuje vhodným nápisem nebo symbolem, kterým vozidlům je vjezd do této oblasti povolen a popřípadě v jaké době.</p>
IZ 6b		<p>Konec pěší zóny</p> <p>Značka označuje konec pěší zóny.</p> <p>Značka může být při výjezdu z obytné zóny umístěna i jen po levé straně vozovky z opačné strany značky „Pěší zóna“.</p>

Zákon č. 361/2000 Sb., § 39 – provoz v obytné a pěší zóně



Provoz v obytné a pěší zóně

§ 39


- (1) Obytná zóna je zastavěná oblast, jejíž začátek je označen dopravní značkou „Obytná zóna“ a konec je označen dopravní značkou „Konec obytné zóny“.
- (2) Pěší zóna je oblast, jejíž začátek je označen dopravní značkou „Pěší zóna“ a konec je označen dopravní značkou „Konec pěší zóny“.
- (3) V obytné a pěší zóně smějí chodci užívat pozemní komunikaci v celé její šířce, přičemž se na ně nevztahuje § 53. Hry dětí na pozemní komunikaci jsou dovoleny jen v obytné zóně.
- (4) Do pěší zóny je povolen vjezd jen vozidlům vyznačeným ve spodní části dopravní značky podle odstavce 2.
- (5) V obytné zóně a pěší zóně smí řidič jet rychlostí nejvýše 20 km.h⁻¹. Přitom musí dbát zvýšené ohleduplnosti vůči chodcům, které nesmí ohrozit; v případě nutnosti musí zastavit vozidlo. Stání je dovoleno jen na místech označených jako parkoviště.
- (6) Za účelem organizování dopravy může obec v obecně závazné vyhlášce obce vydané v přenesené působnosti vymezit místní komunikace nebo jejich úseky v obytné zóně, které nelze užít ke stání nákladního vozidla²⁾ nebo jízdní soupravy.²⁾
- (7) V obytné zóně a pěší zóně musí chodci umožnit vozidlům jízdu. To platí i pro děti hrající si v obytné zóně.

§ 40




Není-li v tomto oddílu stanoveno jinak, platí pro provoz v obytné zóně a pěší zóně ostatní ustanovení tohoto zákona.

IZ 7a		<p>Emisní zóna</p> <p>Značka označuje oblast, zejména část obce, kde je omezen provoz vozidel, která nespĺňují zvláštní emisní podmínky.</p> <p>Ve spodní části značky se vyznačuje příslušným symbolem emisní plakety, kterým vozidlům je vjezd do této oblasti povolen a popřípadě v jaké době.</p> <p>Emisní plaketa je vozidlům přidělována na základě jejich emisní kategorie odrážející zátěž životního prostředí. Plaketa musí být na vozidle viditelně umístěna.</p>
IZ 7b		<p>Konec emisní zóny</p> <p>Značka označuje konec emisní zóny.</p> <p>Značka může být při výjezdu z emisní zóny umístěna i jen po levé straně vozovky z opačné strany značky „Emisní zóna“.</p>

Dopravní značky IZ 7a a IZ 7b jsou nově zavedené.

IZ 8a		<p>Zóna s dopravním omezením</p> <p>Značka označuje oblast, zejména část obce, kde platí výstraha, zákaz, omezení nebo příkaz vyplývající z příslušných vyobrazení značky nebo značek, pokud místní úpravou provozu na pozemních komunikacích uvnitř oblasti není stanoveno jinak</p> <p>Dopravní omezení týkající se jen určitých vozidel, doby apod. se vyznačuje ve spodní části značek vhodným nápisem nebo symbolem. Značka může být provedena ve čtvercovém formátu.</p> <p>V případě, že je na značce vyobrazena příkazová nebo zákazová dopravní značka, má tato zónová dopravní značka charakter příkazové nebo zákazové dopravní značky.</p>
IZ 8b		<p>Konec zóny s dopravním omezením</p> <p>Značka označuje konec oblasti, kde platí výstraha, zákaz, omezení nebo příkaz vyplývající z příslušné značky „Zóna s dopravním omezením“.</p>

Nová dopravní značky č. IZ 9a a IZ 9b - novela vyhláškou č. 84/2016 Sb.




IZ 9a		<p>Zóna pro cyklisty</p> <p>Značka označuje oblast, kde kromě obecných pravidel provozu na pozemních komunikacích platí zvláštní pravidla pro provoz v cyklistické zóně.</p> <p>Ve spodní části značky se uvedou nápisem nebo vhodným symbolem jiná vozidla než jízdní kola, kterým je vjezd do cyklistické zóny povolen.</p> 
IZ 9b		<p>Konec zóny pro cyklisty</p> <p>Značka označuje konec cyklistické zóny.</p> <p>Značka může být při výjezdu z cyklistické zóny umístěna i jen po levé straně vozovky z opačné strany značky „Zóna pro cyklisty“.</p>

Zákon č. 361/2000 Sb., § 39a

§ 39a

- (1) Cyklistická zóna je oblast, jejíž začátek je označen dopravní značkou „Zóna pro cyklisty“ a konec je označen dopravní značkou „Konec zóny pro cyklisty“.
- (2) V cyklistické zóně smějí cyklisté užívat vozovku v celé její šířce, přičemž se na ně nevztahuje § 57 odst. 2 a 3.
- (3) Jiným vozidlům než jízdním kolům je vjezd do cyklistické zóny povolen jen tehdy, jsou-li vyznačena ve spodní části dopravní značky podle odstavce 1.
- (4) V cyklistické zóně smí řidič jet rychlostí nejvýše 30 km.h⁻¹. Přitom musí dbát zvýšené ohleduplnosti vůči cyklistům, které nesmí ohrozit; v případě nutnosti musí zastavit vozidlo. Stání je dovoleno jen na místech označených jako parkoviště.
- (5) V cyklistické zóně musí cyklisté umožnit motorovým vozidlům jízdu.

2. Informativní značky provozní

IP 1		<p>Okruh</p> <p>Značka označuje dopravní okruh zřízený pro objíždění obce nebo její části.</p> <p>Na značce nebo její dodatkové tabulce lze uvést název okruhu nebo jeho pořadové číslo postupně od středu obce. Barevné provedení značky může být odlišné od vyobrazení.</p> <p></p> <p>Na dálnici a silnici pro motorová vozidla může být okruh vyznačen symbolem a názvem nebo číslem okruhu umístěným na nástavci nad příslušnou částí velkoplošné informativní značky směrové.</p> <p></p> <p>Změna směru okruhu se vyznačuje kombinací této značky a příslušné dodatkové tabulky v podobě směrové šipky.</p>
------	---	---

Nahrazuje dopravní značky č. IP 1a a č. IP 1b vyhlášky č. 30/2001 Sb.





IP 1a
Okruh







IP 1b
Změna
směru okruhu




IP 2		<p>Zpomalovací práh</p> <p>Značka bezprostředně označuje umělou nerovnost na vozovce, jejímž účelem je snížení rychlosti jedoucích vozidel.</p>
IP 3		<p>Podchod nebo nadchod</p> <p>Značka informuje o blízkosti podchodu nebo nadchodu.</p>




IP 4a		<p>Jednosměrný provoz</p> <p>Značka označuje směr jízdy vozidel na jednosměrné pozemní komunikaci.</p>
IP 4b		<p>Jednosměrný provoz</p> <p>Značka označuje směr jízdy vozidel na jednosměrné pozemní komunikaci.</p>





Ilustrační foto, DZ č. IP 4a









IP 5		<p>Doporučená rychlost</p> <p>Značka řidiči doporučuje, pokud to ostatní okolnosti provozu na pozemních komunikacích dovolují, rychlost jízdy vyjádřenou na značce číslem v kilometrech za hodinu, kterou lze považovat za bezpečnou.</p> <p>Okolností, kterou je však třeba zohlednit, je například vysoká hustota provozu, špatný stavební stav pozemní komunikace, mlha, náledí apod.</p>
IP 6		<p>Přechod pro chodce</p> <p>Značka označuje přechod pro chodce vyznačený vodorovnou značkou „Přechod pro chodce“, a to zejména mimo křižovatku.</p>
IP 7		<p>Přejezd pro cyklisty</p> <p>Značka označuje přejezd pro cyklisty vyznačený vodorovnou značkou „Přejezd pro cyklisty“, a to zejména tam, kde by jej řidič jinak neočekával.</p>
IP 9		<p>Nouzové stání</p> <p>Značka označuje místo (plochu) vyhrazené pro nouzové stání vozidla.</p> <p>V případě, že je místo vybaveno hláskou tísňového volání, doplňuje se značka nápisem „SOS“ umístěným ve vyobrazení zálivu.</p>

IP 10a		<p>Slepá pozemní komunikace</p> <p>Značka označuje pozemní komunikaci, která dále končí nebo po které nelze dále pokračovat v jízdě.</p>
IP 10b		<p>Návěst před slepou pozemní komunikací</p> <p>Značka označuje návěst před pozemní komunikací, která dále končí nebo po které nelze dále pokračovat v jízdě.</p>
IP 11a		<p>Parkoviště</p> <p>Značka označuje místo, kde je dovoleno zastavení a stání.</p> <p>Na značce nebo dodatkové tabulce může být vyznačen způsob stání na parkovišti nebo druh vozidla, pro které je parkoviště určeno.</p>



IP 11b		<p>Parkoviště kolmé nebo šikmé stání</p> <p>Značka označuje místo, kde je dovoleno zastavení a stání.</p> <p>Symbol, uvedený ve spodní části značky, vyznačuje stanovený způsob stání na parkovišti. Poloha vozidla při kolmém nebo šikmém stání musí odpovídat poloze vyjádřené symbolem uvedeným na značce nebo dodatkové tabulce.</p>
IP 11c		<p>Parkoviště podélné stání</p> <p>Značka označuje místo, kde je dovoleno zastavení a stání.</p> <p>Symbol, uvedený ve spodní části značky, vyznačuje stanovený způsob stání na parkovišti.</p>
IP 11d		<p>Parkoviště stání na chodníku kolmé nebo šikmé</p> <p>Značka označuje místo, kde je dovoleno zastavení a stání.</p> <p>Symbol, uvedený ve spodní části značky, vyznačuje stanovený způsob stání na parkovišti. Poloha vozidla při kolmém nebo šikmém stání musí odpovídat poloze vyjádřené symbolem uvedeným na značce nebo dodatkové tabulce.</p> <p>Na chodníku nesmí zastavit ani stát vozidlo o nejvyšší povolené hmotnosti převyšující 3 500 kg, jednonápravový traktor, motorový ruční vozík a pracovní stroj samojízdný.</p>

IP 11e		<p>Parkoviště stání na chodníku podélné</p> <p>Značka označuje místo, kde je dovoleno zastavení a stání.</p> <p>Symbol, uvedený ve spodní části značky, vyznačuje stanovený způsob stání na parkovišti.</p> <p>Na chodníku nesmí zastavit ani stát vozidlo o nejvyšší povolené hmotnosti převyšující 3 500 kg, jednonápravový traktor, motorový ruční vozík a pracovní stroj samojízdný.</p>
IP 11f		<p>Parkoviště částečné stání na chodníku kolmé nebo šikmé</p> <p>Značka označuje místo, kde je dovoleno zastavení a stání.</p> <p>Symbol, uvedený ve spodní části značky, vyznačuje stanovený způsob stání na parkovišti. Poloha vozidla při kolmém nebo šikmém stání musí odpovídat poloze vyjádřené symbolem uvedeným na značce nebo dodatkové tabulce.</p> <p>Na chodníku nesmí zastavit ani stát vozidlo o nejvyšší povolené hmotnosti převyšující 3 500 kg, jednonápravový traktor, motorový ruční vozík a pracovní stroj samojízdný.</p>
IP 11g		<p>Parkoviště částečné stání na chodníku podélné</p> <p>Značka označuje místo, kde je dovoleno zastavení a stání.</p> <p>Symbol, uvedený ve spodní části značky, vyznačuje stanovený způsob stání na parkovišti. Symbol může být obrácen.</p> <p>Na chodníku nesmí zastavit ani stát vozidlo o nejvyšší povolené hmotnosti převyšující 3 500 kg, jednonápravový traktor, motorový ruční vozík a pracovní stroj samojízdný.</p>
IP 12		<p>Vyhrazené parkoviště</p> <p>Značka označuje místo, kde je dovoleno zastavení a stání pouze některých vozidel.</p> <p>Údaje o tom, pro koho je parkoviště vyhrazeno (např. název organizace, státní poznávací značka, symbol zařízení⁵⁾) a popřípadě v jaké době, jsou uvedeny na dodatkové tabulce a mohou být uvedeny i na značce místo nápisu. Mimo dobu, po kterou je parkoviště vyhrazeno, smějí na takto označeném místě zastavit a stát i řidiči jiných vozidel, pokud není stanoveno jinak.</p> <p>Případný stanovený způsob stání se vyznačuje obdobně jako na značkách „Parkoviště“ vyznačujících způsob stání. Značka, na které je uveden symbol zařízení nebo prostoru pro osobu na vozíku⁵⁾, je vždy doplněna vodorovnou dopravní značkou „Vyhrazené parkoviště pro vozidlo přepravující osobu těžce postiženou nebo osobu těžce pohybově postiženou“.</p>

IP 13a		<p>Kryté parkoviště</p> <p>Značka informuje o krytém parkovišti nebo parkovací garáži.</p> <p>Případný stanovený způsob stání se vyznačuje obdobně jako na značkách „Parkoviště“ vyznačujících způsob stání.</p>
IP 13b		<p>Parkoviště s parkovacím kotoučem</p> <p>Značka označuje parkoviště, na kterém řidič musí při začátku stání umístit kotouč viditelně ve vozidle a nastavit na něm dobu začátku stání, kterou nesmí až do odjezdu měnit.</p> <p>Případný stanovený způsob stání se vyznačuje obdobně jako na značkách „Parkoviště“ vyznačujících způsob stání.</p>
IP 13c		<p>Parkoviště s parkovacím automatem</p> <p>Značka označuje placené parkoviště. Řidič se musí řídit údaji na značce, dodatkové tabulce nebo na parkovacím automatu (hodinách).</p>
IP 13d		<p>Parkoviště P+R</p> <p>Značka označuje parkoviště, ze kterého lze pokračovat v jízdě prostředkem hromadné dopravy osob.</p>
IP 13e		<p>Parkoviště K+R</p> <p>Značka označuje parkoviště, na kterém lze zastavit za účelem vystoupení a nastoupení osob.</p>
IP 16		<p>Uspořádání jízdnic pruhů</p> <p>Značka vyznačuje počet a uspořádání jízdnic pruhů. Pruhy mohou být na značce vyznačeny i v protisměru.</p>
IP 17		<p>Uspořádání jízdnic pruhů</p> <p>Značka vyznačuje počet a uspořádání jízdnic pruhů. Značka zároveň vyznačuje, který pruh je průběžný.</p>

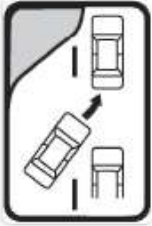




IP 18a		<p>Zvýšení počtu jízdních pruhů Značka vyznačuje počet a uspořádání jízdních pruhů.</p>
IP 18b		<p>Snížení počtu jízdních pruhů Značka vyznačuje počet a uspořádání jízdních pruhů. Značka zároveň vyznačuje, který pruh je průběžný.</p>
IP 18c		<p>Jízdní pruh pro pomalá vozidla Značka vyznačuje počet a uspořádání jízdních pruhů. Značka zároveň vyznačuje přídatný pruh na dálnici a silnici pro motorová vozidla určený pro motorová vozidla, která v taktu označeném úseku dálnice nebo silnice pro motorová vozidla nedosáhnou rychlosti jízdy alespoň 80 km.h⁻¹. Jiná motorová vozidla užívají jízdní pruh pro pomalá vozidla jestliže je jejich rychlost jízdy v daném úseku dálnice nebo silnice pro motorová vozidla výrazně nižší než rychlost jízdy ostatních vozidel jedoucích v témže směru jízdy.</p>
IP 19		<p>Řadící pruhy Značka vyznačuje způsob řazení do jízdních pruhů před křižovatkou nebo místem odbočení a stanovený směr jízdy. Na značce lze v odůvodněných případech užít i symbol příslušné informativní značky za předpokladu, že příslušný řadící pruh je určen k příjezdu pouze k tomuto cíli. Užitím symbolu dodatkové tabulky „Povolený směr jízdy cyklistů“ lze stanovit odlišný způsob řazení cyklistů v jízdních pruzích.</p>

IP 20a		<p>Vyhrazený jízdní pruh</p> <p>Značka vyznačuje vyhrazený jízdní pruh pro autobusy, vozidla linkové osobní dopravy a trolejbusy a jeho situování ve vztahu k ostatním jízdním pruhům. Vyhrazený jízdní pruh je současně na pozemní komunikaci vyznačen vodorovnými značkami, zejména „Podélná čára souvislá“ nebo „Podélná čára přerušovaná“ a nápisem „BUS“. Ve spodní části značky nebo na dodatkové tabulce lze vyznačit dobu, po kterou je jízdní pruh vyhrazen.</p> <p>Na značce lze vyznačit i jízdní pruhy v protisměru.</p> <p>V případě vyhrazeného jízdního pruhu pro jiný druh vozidla nebo pro určitý účel se do modrého pole vyznačí příslušný symbol nebo vhodný nápis. Je-li v modrém poli uveden nápis TAXI, je vyhrazený jízdní pruh určen pro vozidla taxislužby označená střešní svítilnou s nápisem TAXI.</p>
IP 20b		<p>Konec vyhrazeného jízdního pruhu</p> <p>Značka ukončuje vyhrazený jízdní pruh.</p>
IP 21		<p>Omezení v jízdním pruhu</p> <p>Značka vyznačuje počet a uspořádání jízdních pruhů a vyjadřuje pro určitý jízdní pruh omezení nebo nebezpečí vyplývající z užitého symbolu příslušné svislé dopravní značky.</p>
IP 22		<p>Změna organizace dopravy</p> <p>Značka vhodným nápisem a symbolem upozorňuje na změnu místní úpravy provozu na pozemních komunikacích, změnu v organizaci dopravy, neobvyklé stavební uspořádání pozemní komunikace, místo s častým výskytem nehod apod.</p>
IP 23a		<p>Objíždění tramvaje</p> <p>Značka označuje místo, kde lze objíždět vlevo tramvaj, která stojí v zastávce.</p>

IP 23b		<p>Objíždění tramvaje (jízda podél tramvaje vlevo)</p> <p>Značka vyznačuje úsek pozemní komunikace, kde je povolena jízda podél tramvaje vlevo.</p>
IP 23c		<p>Sjíždění vozidel veřejné hromadné dopravy osob z tramvajového pásu</p> <p>Značka vyznačuje místo sjezdu zejména autobusů veřejné hromadné dopravy osob z tramvajového pásu.</p> <p>Přejíždí-li řidič vozidla, pro které je vyhrazený jízdní pruh, z vyhrazeného jízdního pruhu do přilehlého jízdního pruhu, řidič vozidla jedoucí v tomto pruhu mu to musí umožnit snížením rychlosti jízdy, popř. i zastavením vozidla.</p>







Nově je zavedena dopravní značka č. IP 23c Sjíždění vozidel veřejné hromadné dopravy osob z tramvajového pásu.








IP 24		<p>Únikový pruh</p> <p>Značka informuje o únikovém pruhu, kde lze v případě nouze, například při sníženém účinku brzd, zastavit vozidlo pomocnými prostředky, například protisvahem, hrubým šterkovým povrchem apod.</p>
IP 28a		<p>Zpoplatnění provozu</p> <p>Značka informuje řidiče přijíždějící do České republiky o povinnosti uhradit časový poplatek nebo mýtné. Text na značce se uvádí zpravidla v jazyce sousedního státu a anglicky.</p>
IP 28b		<p>Nejvyšší dovolené rychlosti</p> <p>Značka informuje řidiče přijíždějící do České republiky o obecně stanovených nejvyšších rychlostech jízdy v obci, mimo obec, na dálnici a silnici pro motorová vozidla a o povinnosti denního svícení.</p>








IP 29		<p>Střídavé řazení</p> <p>Značka označuje nebo zdůrazňuje místo, kde při souběžné jízdě platí střídavé řazení do jízdního proudu průběžného pruhu. Symbol na značce může být vyobrazen obráceně.</p>
IP 30		<p>Státní hranice</p> <p>Značka označuje blízkost státní hranice při vjezdu do České republiky. Při výjezdu z České republiky se na značce uvádí název sousedního státu.</p>
IP 31a		<p>Měření rychlosti</p> <p>Značka označuje začátek úseku měření rychlosti jízdy obecní policií.</p>
IP 31b		<p>Konec měření rychlosti</p> <p>Značka označuje konec úseku měření rychlosti jízdy obecní policií.</p>
IP 32		<p>Bezpečný odstup</p> <p>Značka ve spojení s příslušnou vodorovnou dopravní značkou „Bezpečný odstup“ informuje o bezpečném odstupu mezi jedoucími vozidly.</p> <p>Značka zobrazuje minimální počet šipek na vozovce, které by měl řidič vidět na vozovce za vpředu jedoucím vozidlem za běžných podmínek.</p>






3. Informativní značky směrové

IS 1a IS 1b IS 1c		<p>Směrová tabule pro příjezd k dálnici (přímo, vlevo nebo vpravo)</p> <p>Značky informují o směru k vyznačenému cíli (cílům) s využitím dálnice.</p> <p>Na značce lze použít symbol dálnice i samostatně.</p>
IS 1d IS 1e IS 1f		<p>Směrová tabule před nájezdem na dálnici (přímo, vlevo nebo vpravo)</p> <p>Značky vyznačují směr nájezdu na dálnici, její cíl (cíle) a číslo. Trasa za dopravní značkou již vede jen na těleso dálnice.</p>
IS 2a IS 2b IS 2c		<p>Směrová tabule pro příjezd k silnici pro motorová vozidla (přímo, vlevo nebo vpravo)</p> <p>Značka informuje o směru k vyznačenému cíli (cílům) s využitím silnice pro motorová vozidla.</p>
IS 2d IS 2e IS 2f		<p>Směrová tabule před nájezdem na silnici pro motorová vozidla (přímo, vlevo nebo vpravo)</p> <p>Značka vyznačuje směr nájezdu na silnici pro motorová vozidla, její cíl (cíle) a číslo.</p>
IS 3a IS 3b IS 3c		<p>Směrová tabule s cílem (přímo, vlevo nebo vpravo)</p> <p>Značka informuje o směru a zpravidla i vzdálenosti v kilometrech k vyznačenému cíli (cílům). Číslo silnice se uvádí v rámečku.</p>
IS 4a IS 4b IS 4c		<p>Směrová tabule s místním cílem (přímo, vlevo nebo vpravo)</p> <p>Značka informuje o směru a zpravidla i vzdálenosti v kilometrech k vyznačenému místnímu cíli (cílům).</p>

IS 5		<p>Směrová tabule s jiným cílem</p> <p>Značka informuje vhodným nápisem nebo symbolem o směru, popřípadě o vzdálenosti k jinému cíli než obci nebo její části.</p> <p>Jiným cílem se rozumí zejména dopravně přístupný veřejný objekt, který se nepovažuje za místní cíl a pokud pro něj není určena jiná dopravní značka. Za jiný cíl se považují zejména letiště, nádraží, výstaviště, průmyslová zóna, nákupní zóna aj.</p>
IS 6a		<p>Označení křižovatky</p> <p>Značka informuje zpravidla na dálnici a silnici pro motorová vozidla o blížící se mimoúrovňové křižovatce s jinou pozemní komunikací a o jejím čísle.</p> <p>V případě křížení dvou dálnic se na značce použije symbol dálničního uzlu.</p> 
IS 6b		<p>Návěst před křižovatkou</p> <p>Značka informuje o cíli (cílech) ve směru přímo a ve směru odbočení. Při umístění nad vozovkou šipky současně vyjadřují počet a uspořádání jízdních pruhů.</p>  <p>Místo symbolu výjezdu lze na značce užít symbol uzlu, popřípadě nemusí být nástavec s označením křižovatky vůbec umístěn.</p> <p>V případě užití značky v křižovatce se vzdálenost neuvádí.</p>
IS 6d		<p>Návěst před křižovatkou</p> <p>Značka informuje o cíli (cílech) a počtu a uspořádání jízdních pruhů ve směru přímo a ve směru odbočení. Značku nelze umístit nad vozovku.</p> <p>Značku lze použít také jako předzvěstnou, v takovém případě se na značce uvede příslušná vzdálenost.</p>



IS 6e		<p>Směrová návěst pro směr přímo</p> <p>Značka informuje o cíli (cílech) a počtu jízdních pruhů ve směru přímo. Při umístění nad vozovkou šipky současně vyjadřují způsob řazení před křižovatkou.</p> <p>Značku lze použít také jako předzvěstnou, v takovém případě se na značce uvede příslušná vzdálenost.</p>
IS 6f		<p>Směrová návěst před odbočením</p> <p>Značka informuje před místem odbočení o cíli (cílech) a počtu jízdních pruhů ve směru odbočení. Při umístění nad vozovkou šipky současně vyjadřují způsob řazení před křižovatkou.</p> <p>Značku lze použít také jako předzvěstnou, v takovém případě se na značce uvede příslušná vzdálenost.</p>
IS 6g		<p>Směrová návěst před odbočením</p> <p>Značka informuje zpravidla v místě začátku odbočovacího pruhu o cíli (cílech) a počtu jízdních pruhů ve směru odbočení. Při umístění nad vozovkou šipky současně vyjadřují způsob řazení před křižovatkou.</p> <p>Značku lze použít také jako předzvěstnou, v takovém případě se na značce uvede příslušná vzdálenost.</p>
IS 7a		<p>Směrová návěst pro odbočení</p> <p>Značka informuje v místě odbočení o cíli (cílech) na navazující pozemní komunikaci.</p>
IS 7b		<p>Směrová tabule pro výjezd</p> <p>Značka informuje o číslu výjezdu z dálnice nebo silnice pro motorová vozidla na jinou pozemní komunikaci a označuje místo odbočení.</p>
IS 8a		<p>Dálková návěst s šipkou</p> <p>Značka informuje o cílech a o směru k uvedeným cílům a slouží jako potvrzení správné volby dalšího směru jízdy.</p>
IS 8b		<p>Dálková návěst se vzdálenostmi</p> <p>Značka informuje o cílech a o vzdálenosti k uvedeným cílům v kilometrech a slouží jako potvrzení správné volby dalšího směru jízdy.</p>

IS 9a		<p>Návěst před úrovnňovou křižovatkou</p> <p>Značka informuje o směru k vyznačeným cílům z křižovatky a vyznačuje vedení hlavní a vedlejší pozemní komunikace. V dolní části značky lze uvést vzdálenost k této křižovatce.</p>
IS 9b		<p>Návěst před okružní křižovatkou</p> <p>Značka informuje o směru z okružní křižovatky k vyznačeným cílům.</p>
IS 9c		<p>Návěst před křižovatkou s omezením</p> <p>Značka informuje o omezení provozu nebo o nebezpečí za nejbližší křižovatkou.</p>
IS 9d		<p>Návěst před křižovatkou s omezením</p> <p>Značka informuje o omezení provozu nebo o nebezpečí za nejbližší křižovatkou a o směru objíždění.</p>
IS 9e		<p>Návěst před křižovatkou s omezením</p> <p>Značka informuje před křižovatkou o tom, že na následující křižovatce je zakázáno jet vyznačeným směrem, a pro tento případ informuje o možném směru objíždění.</p>
IS 10a		<p>Návěst změny směru jízdy</p> <p>Značka informuje zejména o změně směru jízdy na pozemní komunikaci nebo o způsobu průjezdu místa na pozemní komunikaci, popřípadě o vzdálenosti k takovému místu a vyznačuje počet a uspořádání jízdních pruhů.</p>
IS 10b		<p>Návěst změny směru jízdy</p> <p>Značka informuje zejména o změně směru jízdy na pozemní komunikaci nebo o způsobu průjezdu místa na pozemní komunikaci, popřípadě o vzdálenosti k takovému místu a vyznačuje počet a uspořádání jízdních pruhů.</p>






IS 10c		<p>Návěst změny směru jízdy před překážkou</p> <p>Značka informuje zejména o změně směru jízdy před trvalou překážkou.</p>
IS 10d		<p>Návěst změny směru jízdy s omezením</p> <p>Značka informuje zejména o změně směru jízdy na pozemní komunikaci nebo o způsobu průjezdu místa na pozemní komunikaci, popřípadě o vzdálenosti k takovému místu a vyznačuje počet a uspořádání jízdních pruhů, a současně vyznačuje omezení platné pro příslušný jízdní pruh.</p>
IS 11a		<p>Návěst před objížděkou</p> <p>Značka informuje o uzavírce nebo omezení na pozemní komunikaci. Na značce se podle povahy uzavírky vyznačuje symbol příslušné zákazové značky; lze uvést i délku objížděky a popřípadě další doplňující údaje.</p>
IS 11b		<p>Směrová tabule pro vyznačení objížděky</p> <p>Značka vyznačuje směr a průběh objížděky. Značku lze použít k vyznačení odklonové trasy pro určitý druh vozidel uvedený na značce určeným symbolem nebo nápisem ve směru jízdy k určitému cíli.</p>
IS 11c		<p>Směrová tabule pro vyznačení objížděky</p> <p>Značka vyznačuje směr a průběh objížděky nebo odklonové trasy.</p>
IS 11d		<p>Směrová tabule pro vyznačení objížděky</p> <p>Značka vyznačuje směr a průběh objížděky nebo odklonové trasy. Na značce se uvádí číslo dálnice nebo silnice, pro niž je objížděka vyznačena. Kromě čísla může být na značce vyznačen i druh vozidla, pro nějž značka platí.</p>
IS 13		<p>Blízká návěst</p> <p>Značka informuje o nejbližším cíli a o vzdálenosti v kilometrech k němu. Značka se umísťuje zpravidla na výjezdu z obce.</p>








IS 14		Hranice územního celku Značka označuje hranici územního celku a informuje o jeho názvu.
IS 15a		Jiný název Značka informuje například o názvu řeky, pohoří, přírodní rezervace, části obce atp. Značka může být doplněna vhodným symbolem.
IS 15b		Jiný název Značka informuje o stavebním objektu v trase pozemní komunikace (například tunel nebo most) a jeho délce.
IS 16a		Číslo dálnice Značka informuje o čísle dálnice.
IS 16b		Číslo silnice Značka informuje o třídě a čísle silnice. Číslo 1 až 99 označuje silnici první třídy; trojčíferné číslo označuje silnici druhé třídy; označení silnic třetí třídy se na značce zpravidla nepoužívá. Pro vyznačení směru k určité silnici se značka použije v provedení s přerušovaným rámečkem. 
IS 17		Číslo silnice pro mezinárodní provoz Značka informuje o čísle silnice pro mezinárodní provoz.
IS 18a		Kilometrovník Značka označuje staničení (vzdálenost) od počátku pozemní komunikace. Značka může být doplněna označením strany směrově rozdělené pozemní komunikace.
IS 18b		Kilometrovník Značka označuje staničení (vzdálenost) od počátku pozemní komunikace. Na značce se šipkou vyznačuje směr k nejbližší hlásce tísňového volání. Značka může být doplněna označením strany směrově rozdělené pozemní komunikace.










IS 19a IS 19b IS 19c		<p>Směrová tabule pro cyklisty (přímo, vlevo nebo vpravo)</p> <p>Značka informuje o směru a vzdálenosti v kilometrech k vyznačenému cíli (cílech) cyklistické trasy a o čísle (popřípadě jiném označení) této trasy.</p>
IS 20		<p>Návěst před křižovatkou pro cyklisty</p> <p>Značka informuje o směru a čísle (popřípadě jiném označení) cyklistické trasy v místě jejich vzájemného křížení a vyznačuje jejich průběh křižovatkou.</p>
IS 21a IS 21b IS 21c		<p>Směrová tabulka pro cyklisty (přímo, vlevo nebo vpravo)</p> <p>Značka informuje o čísle (popřípadě jiném označení) cyklistické trasy a označuje její průběh.</p>
IS 21d		<p>Konec cyklistické trasy</p> <p>Značka informuje o konci značené cyklistické trasy.</p>
IS 22a IS 22b IS 22c IS 22d IS 22e IS 22f		<p>Označení názvu ulice nebo jiného veřejného prostranství</p> <p>Značka informuje o názvu a průběhu a popřípadě směru k vyznačené ulici nebo jinému veřejnému prostranství.</p>
IS 23		<p>Návěst pro kulturní nebo turistický cíl</p> <p>Značka informuje o blízkém kulturním nebo turistickém cíli. Symbol na značce schematicky vyobrazuje příslušný cíl.</p>
IS 24a		<p>Kulturní nebo turistický cíl</p> <p>Značka informuje o směru k vyznačenému turistickému nebo kulturnímu cíli. Značka může být doplněna určeným symbolem.</p>

IS 24b		<p>Směrová tabule pro kulturní nebo turistický cíl</p> <p>Značka informuje o směru a vzdálenosti k vyznačenému turistickému nebo kulturnímu cíli. Značka může být doplněna určeným symbolem.</p>
IS 24c		<p>Komunální cíl</p> <p>Značka informuje o směru k vyznačenému komunálnímu cíli. Značka může být doplněna určeným nebo jiným vhodným symbolem a může být provedena i v jiném barevném provedení, které není zaměnitelné s jinou dopravní značkou.</p>

4. Informativní značky jiné

IJ 1		<p>Policie</p> <p>Značka označuje nejbližší služebnu Policie České republiky, popřípadě směr nebo vzdálenost k ní.</p>
IJ 2		<p>Nemocnice</p> <p>Značka označuje nejbližší nemocnici, popřípadě směr nebo vzdálenost k ní.</p>
IJ 3		<p>První pomoc</p> <p>Značka označuje nejbližší místo lékařské služby první pomoci, popřípadě směr nebo vzdálenost k němu.</p>
IJ 4a		<p>Označnick zastávky</p> <p>Značka označuje zastávku pro vozidla linkové osobní dopravy.</p> <p>Ve značce může být uveden symbol vozidla, popřípadě logo nebo název dopravního systému nebo provozovatele linkové osobní dopravy.</p> <p>Je-li ve značce uveden nápis TAXI, jedná se o stanoviště vozidel taxislužby označených střešní svítilnou s nápisem TAXI.</p>
IJ 4b		<p>Označnick zastávky</p> <p>Značka označuje zastávku pro vozidlo linkové osobní dopravy.</p> <p>Ve značce může být uveden nápis ZASTÁVKA nebo symbol autobusu nebo trolejbusu, název zastávky, popřípadě logo nebo název dopravního systému nebo provozovatele linkové osobní dopravy.</p>

IJ 4c		<p>Zastávka autobusu</p> <p>Značka označuje začátek zastávky autobusu nebo taxislužby.</p> <p>Je-li místo symbolu autobusu použit nápis TAXI, označuje značka začátek stanoviště vozidel taxislužby označených střešní svítlnou s nápisem TAXI.</p>
IJ 4d		<p>Zastávka tramvaje</p> <p>Značka označuje začátek zastávky tramvaje.</p> <p>Pro označení společné zastávky tramvaje a vozidla linkové osobní dopravy nebo trolejbusu se užívá jedné značky s odpovídajícími symboly nebo symbolem vozidla veřejné hromadné dopravy osob.</p>
IJ 4e		<p>Zastávka trolejbusu</p> <p>Značka označuje začátek zastávky trolejbusu.</p> <p>Pro označení společné zastávky trolejbusu a vozidla linkové osobní dopravy nebo tramvaje se užívá jedné značky s odpovídajícími symboly nebo symbolem vozidla veřejné hromadné dopravy osob.</p>
IJ 5		<p>Informace</p> <p>Značka označuje nejbližší informační centrum, popřípadě směr nebo vzdálenost k němu. Na značce též může být vyznačena provozní doba.</p>
IJ 6		<p>Telefon</p> <p>Značka označuje nejbližší veřejnou telefonní stanici, popřípadě směr nebo vzdálenost k ní.</p>
IJ 7		<p>Čerpací stanice</p> <p>Značka označuje nejbližší čerpací stanici pohonných hmot, popřípadě směr nebo vzdálenost k ní.</p> <p>V případě čerpací stanice alternativních paliv nebo dobíjecí stanice elektromobilů lze na značce uvést příslušný určený symbol.</p>
IJ 8		<p>Opravna</p> <p>Značka označuje nejbližší opravnu motorových vozidel, popřípadě směr nebo vzdálenost k ní.</p>

IJ 9		Stanice technické kontroly Značka označuje nejbližší stanici technické kontroly, popřípadě směr nebo vzdálenost k ní.
IJ 10		Hotel nebo motel Značka označuje nejbližší hotel nebo motel, popřípadě směr nebo vzdálenost k němu.
IJ 11a		Restaurace Značka označuje nejbližší restauraci, popřípadě směr nebo vzdálenost k ní.
IJ 11b		Občerstvení Značka označuje nejbližší zařízení, kde je poskytováno občerstvení, popřípadě směr nebo vzdálenost k němu.
IJ 12		WC Značka označuje nejbližší veřejně přístupné WC, popřípadě směr nebo vzdálenost k němu.
IJ 13		Místo pro odpočinek Značka označuje nejbližší místo vhodné a vybavené pro krátké posezení a odpočinek, popřípadě směr nebo vzdálenost k němu.
IJ 14a		Tábořiště pro stany Značka označuje nejbližší tábořiště pro stany, popřípadě směr nebo vzdálenost k němu.
IJ 14b		Tábořiště pro obytné přívěsy Značka označuje nejbližší tábořiště pro obytné přívěsy, popřípadě směr nebo vzdálenost k němu.
IJ 14c		Tábořiště pro stany a pro obytné přívěsy Značka označuje nejbližší tábořiště pro stany a obytné přívěsy, popřípadě směr nebo vzdálenost k němu.

IJ 16		Silniční kaple Značka označuje nejbližší modlitební místo s parkovištěm, popřípadě směr nebo vzdálenost k němu.
IJ 17a		Truckpark Značka informuje zpravidla na dálnici a silnici pro motorová vozidla o komplexním obslužném zařízení pro nákladní vozidla, k němuž se odbočuje na nejbližší křižovatce
IJ 17b		Návěst před truckparkem Značka informuje o vzdálenosti ke komplexnímu obslužnému zařízení pro nákladní vozidla.
IJ 18a		Návěst před odpočívkou Značka informuje o vzdálenosti k nejbližší odpočívce a o službách poskytovaných na této odpočívce. Na značce lze uvést název odpočívky.
IJ 18b		Návěst před odbočením na odpočívku Značka informuje zpravidla o začátku odbočovacího pruhu k nejbližší odpočívce a o službách poskytovaných na této odpočívce. Na značce lze uvést název odpočívky.
IJ 18c		Návěst pro odbočení na odpočívku Značka informuje o místě odbočení k nejbližší odpočívce a o službách poskytovaných na této odpočívce. Na značce lze uvést název odpočívky.









Nově je skupina jiných informativních dopravních značek rozšířena o dopravní značky č. IJ 18a, b, c, všechny se vztahem k odpočívce a s informací o službách pro motoristy a pro dopravované osoby.

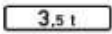









§ 9



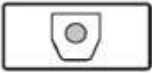




Dodatkové tabulky






Provedení, význam, popřípadě užití dodatkových tabulek je uvedeno v příloze č. 6 k této vyhlášce.

Příloha č. 6




E 1		Počet Tabulka doplňuje příslušnou značku vyznačující zpravidla nebezpečí nebo jinou informaci o údaj o jejich počtu.
E 2a		Tvar křižovatky Tabulka vyznačuje skutečný tvar křižovatky.
E 2b		Tvar křižovatky Tabulka vyznačuje skutečný tvar křižovatky a upřesňuje, která komunikace je hlavní a která vedlejší.
E 2c		Tvar křižovatky Tabulka vyznačuje skutečný tvar křižovatky a upřesňuje, která komunikace je hlavní a která vedlejší.
E 2d		Tvar dvou křižovatek Tabulka vyznačuje skutečný tvar dvou nebo více po sobě následujících křižovatek a upřesňuje, která komunikace je hlavní a která vedlejší.
E 3a		Vzdálenost Tabulka vyznačuje vzdálenost k místu, od kterého platí značka, pod níž je tabulka umístěna.
E 3b		Vzdálenost Tabulka se používá spolu se značkou „Dej přednost v jízdě!“ jako předběžná ke značce „Stůj, dej přednost v jízdě!“ a vyznačuje vzdálenost k místu, kde platí povinnost zastavit vozidlo.
E 4		Délka úseku Tabulka vyznačuje délku úseku platnosti značky, pod níž je tabulka umístěna.

E 5		<p>Největší povolená hmotnost</p> <p>Tabulka omezuje platnost zákazu, omezení nebo příkazu ze značky, pod níž je umístěna, na vozidlo, jehož největší povolená hmotnost přesahuje údaj uvedený na tabulce. U jízdní soupravy je rozhodný součet nejvyšších povolených hmotností všech vozidel soupravy.</p>
E 6		<p>Za mokra (za deště)</p> <p>Tabulka omezuje platnost značky, pod kterou je umístěna, na podmínky mokré vozovky.</p>
E 7a		<p>Směrová šipka pro směr přímo</p> <p>Tabulka vyznačuje směr k místu, k němuž se vztahuje značka, pod níž je tabulka umístěna.</p>
E 7b		<p>Směrová šipka pro odbočení</p> <p>Tabulka vyznačuje směr k místu, k němuž se vztahuje značka, pod níž je tabulka umístěna.</p>
E 8a		<p>Začátek úseku</p> <p>Tabulka vyznačuje začátek úseku platnosti značky, pod níž je tabulka umístěna.</p>
E 8b		<p>Průběh úseku</p> <p>Tabulka vyznačuje průběh úseku platnosti značky, pod níž je tabulka umístěna.</p>
E 8c		<p>Konec úseku</p> <p>Tabulka vyznačuje konec úseku platnosti značky, pod níž je tabulka umístěna.</p>
E 8d		<p>Úsek platnosti</p> <p>Značka vyznačuje úsek, pro který platí značka, pod níž je tabulka umístěna.</p>
E 8e		<p>Úsek platnosti</p> <p>Značka vyznačuje úsek, pro který platí značka, pod níž je tabulka umístěna.</p>
E 9		<p>Druh vozidla</p> <p>Tabulka omezuje platnost značky, pod kterou je umístěna, na vyznačený druh vozidla. K vyznačení druhů vozidel se užívají zejména příslušné určené symboly.</p>

E 10		<p>Tvar křížení pozemní komunikace s dráhou</p> <p>Tabulka vyznačuje tvar křížení pozemní komunikace s dráhou a používá se zejména v případě ostrého úhlu tohoto křížení.</p>
E 11a		<p>Bez časového poplatku</p> <p>Tabulka označuje úsek dálnice, jehož užití není zpoplatněno časovým poplatkem. Tabulku lze použít také k označení úseku silnice, jehož užití není na rozdíl od předcházejícího úseku zpoplatněno časovým poplatkem.</p>
E 11b		<p>S časovým poplatkem</p> <p>Tabulka označuje úsek silnice, jehož užití je zpoplatněno časovým poplatkem. Tabulku lze použít také k označení úseku dálnice, jehož užití je na rozdíl od předcházejícího úseku zpoplatněno časovým poplatkem.</p>
E 11c		<p>Bez mýtného</p> <p>Tabulka označuje úsek dálnice, jehož užití není zpoplatněno mýtným. Tabulku lze použít také k označení úseku silnice, jehož užití není na rozdíl od předcházejícího úseku zpoplatněno mýtným.</p>
E 11d		<p>S mýtným</p> <p>Tabulka označuje úsek silnice, jehož užití je zpoplatněno mýtným. Tabulku lze použít také k označení úseku dálnice, jehož užití je na rozdíl od předcházejícího úseku zpoplatněno mýtným.</p>
E 11e		<p>Bez časového poplatku a mýtného</p> <p>Tabulka označuje úsek dálnice, jehož užití není zpoplatněno časovým poplatkem ani mýtným. Tabulku lze použít také k označení úseku silnice, jehož užití není na rozdíl od předcházejícího úseku zpoplatněno časovým poplatkem ani mýtným.</p>
E 11f		<p>S časovým poplatkem a mýtným</p> <p>Tabulka označuje úsek silnice, jehož užití je zpoplatněno časovým poplatkem a mýtným. Tabulku lze použít také k označení úseku dálnice, jehož užití je na rozdíl od předcházejícího úseku zpoplatněno časovým poplatkem a mýtným.</p>

E 12a		<p>Jízda cyklistů v protisměru</p> <p>Tabulka v případě, že je umístěna pod značkou „Jednosměrný provoz“, informuje řidiče o tom, že v protisměru je povolena jízda cyklistů. Této skutečnosti musí řidič přizpůsobit své chování, zejména stanovenou mu povinnost neohrozit ostatní účastníky provozu na pozemních komunikacích (cyklisty).</p>
E 12b		<p>Vjezd cyklistů v protisměru povolen</p> <p>Tabulka v případě, že je umístěna pod značkou „Zákaz vjezdu všech vozidel“, povoluje vjezd cyklistů v protisměru do jednosměrné pozemní komunikace.</p>
E 12c		<p>Povolený směr jízdy cyklistů</p> <p>Tabulka za použití odpovídajících směrových šipek vyznačuje možný směr jízdy cyklistů.</p>
E 13		<p>Text nebo symbol</p> <p>Vhodným nápisem nebo symbolem uvedeným na dodatkové tabulce je zpřesněn nebo omezen význam dopravní značky, pod kterou je dodatková tabulka umístěna.</p> <p>Je-li na dodatkové tabulce použit text s výrazem „dopravní obsluha“, rozumí se tím vozidla zajišťující zásobování nebo lékařské, opravárenské, údržbářské, komunální a podobné služby, vozidla přepravující osobu těžce zdravotně postiženou, vozidla taxislužby a vozidla, jejichž řidiči, provozovatelé nebo přepravované osoby mají v místech za značkou bydliště, ubytování, sídlo nebo nemovitost.</p> <p>Je-li na dodatkové tabulce použit text s výrazem „zásobování“, rozumí se tím vozidla zajišťující zásobování nebo lékařské, opravárenské, údržbářské, komunální a podobné služby a vozidla přepravující osobu těžce zdravotně postiženou.</p>
E 14		<p>Tranzit</p> <p>Tabulka omezuje platnost značky na nákladní vozidla, pro něž užití takto označeného úseku není nezbytné pro dosažení místa nakládky, vykládky, údržby nebo opravy vozidla, sídla, provozovny nebo obvyklého bydliště dopravce nebo řidiče.</p>

Nově zařazená dodatková tabulka č. E 14 Tranzit.

E 15		Kategorie tunelu Tabulka doplňuje značku „Zákaz vjezdu vozidel přepravujících nebezpečný náklad“ a informuje o příslušné kategorii tunelu v následujícím úseku pozemní komunikace. Údaj o kategorii se uvádí v rozmezí písmen „B“ až „E“ podle jiného právního předpisu ⁶⁾ . Pro tunely kategorie „A“ se tyto značky nepoužívají.
E 16		Vzdálenost k příští čerpací stanici Tabulka doplňuje zpravidla značku „Návěst před odpočívkou“ a informuje o vzdálenosti k čerpací stanici, která následuje za čerpací stanicí nacházející se na vyznačované odpočívce.
E 17		Nedostatečný průjezdní profil vozovky Tabulka v kombinaci s dopravní značkou „Jiné nebezpečí“ upozorňuje na omezení průjezdního profilu vozovky.

Nově zařazené dodatkové tabulky č. E 15, č. E 16 a č. E 17.

§ 10




Určené symboly















(1) Na svislých dopravních značkách je možné pro doplnění, upřesnění nebo jako náhradu textové informace použít určený symbol. Na informativních značkách, dodatkových tabulkách a zařízeních pro provozní informace je možné použít i jiný vhodný obecně srozumitelný symbol.

(2) Provedení, význam, popřípadě užití určených symbolů je uvedeno v příloze č. 7 k této vyhlášce.

Příloha č. 7








1. Kulturní a turistické piktogramy











101		Zámek
102		Hrad
103		Zřícenina

104		Tvrz
105		Klášter
106		Kostel
107		Kaple
108		Technická památka (továrna)
109		Technická památka (most)
110		Archeologická lokalita
111		Městská památková rezervace
112		Městská památková zóna
113		Vesnická památková rezervace
114		Vesnická památková zóna
115		Muzeum
116		Skanzen
117		Památka moderní architektury

118	ZOO	Zoologická zahrada Symbol může být doplněn symbolem zvířete charakteristického pro konkrétní zoologickou zahradu.
119		Židovská památka
120		Vojenská památka
121		Lázně
122		Přírodní, krajinářská zajímavost (památka)
123		Rozhledna
124		Jeskyně
125		Významné místo
126		Památka UNESCO






2. Druhy vozidel a skupiny chodců

201		Moped
202		Motocykl
203		Osobní automobil
204		Autobus
205		Tramvaj
206		Trolejbus
207		Nákladní automobil









208		Traktor
209		Obytný automobil
210		Osobní automobil s přívěsem
211		Elektromobil
212		Vozidlo přepravující nebezpečný náklad
213		Vozidlo přepravující náklad, který může způsobit znečištění vody
214		Přípojně vozidlo
215		Obytný přívěs
216		Potahové vozidlo
217		Jízdní kolo

Určený symbol 218 - novela vyhláškou č. 84/2016 Sb.

218		Osoba na osobním přepravníku
219		Chodec s ručním vozíkem
220		Chodec
221		Bruslař
222		Lyžař
223		Jezdec na zvířeti







224		Děti
225		Osoba na invalidním vozíku
226		Osoba doprovázející dítě v kočárku
227		Obojživelníci
228		Koně

3. Jiné cíle

Číslo	Vyobrazení	Význam
301		Centrum
302		Průmyslová zóna
303		Nákupní zóna
304		Sklady, skladová zóna
305		Truckpark
306		Přístav
307		Letiště
308		Vlakové nádraží

309		Heliport
310		Aréna, stadion
311		Lyžařský vlek
312		Sedačková lanovka
313		Kabinová lanovka

4. Ostatní symboly

Číslo	Vyobrazení	Význam
401		Výjezd
402		Dálniční uzel
403		Okruh
404	CNG 	Čerpací stanice CNG
405	LPG 	Čerpací stanice LPG
406		Dobíjecí stanice elektromobilů

Díl 2**Vodorovné dopravní značky****§ 11****Obecná ustanovení k vodorovným dopravním značkám**

(1) Vodorovné dopravní značky se vyznačují na vozovku nebo jinou zpevněnou část pozemní komunikace.

(2) Přechodné vodorovné dopravní značky vyjadřující čáry nebo šipky nebo označující přechody pro chodce nebo jízdní pruhy pro cyklisty jsou provedeny žlutou nebo oranžovou barvou. Mohou být provedeny také v podobě obrysu příslušné vodorovné dopravní značky.

(3) Dočasná neplatnost vodorovných dopravních značek se vyznačuje přeškrtnutím žlutými nebo oranžovými čarami.


§ 12**Rozdělení vodorovných dopravních značek**

(1) Vodorovné dopravní značky se rozdělují na podélné čáry, příčné čáry, šipky, označení stání a parkovišť, označení zastávek a zákazů zastavení a stání, ostatní vodorovné dopravní značky.



(2) Označení stání a parkovišť se užívají k vyznačení uspořádání zastavení a stání a popřípadě stanovení způsobu stání ve vztahu k okraji pozemní komunikace nebo uspořádání prostoru parkoviště.

(3) Provedení, význam, popřípadě užití vodorovných dopravních značek je uvedeno v příloze č. 8 k této vyhlášce.





Příloha č. 8**1. Podélné čáry**


V 1a		<p>Podélná čára souvislá</p> <p>Značka se používá zejména k oddělení jízdních pruhů s protisměrným provozem, k oddělení části řadících pruhů a k oddělení části odbočovacího nebo připojovacího pruhu od průběžného pruhu.</p> <p>Slouží-li značka k oddělení jízdních pruhů s protisměrným provozem, musí řidič jet vpravo od této značky.</p> <p>Značku je zakázáno přejíždět nebo ji nákladem přesahovat, pokud to není nutné k objíždění, odbočování na místo ležící mimo pozemní komunikaci nebo vjíždění na pozemní komunikaci z místa ležícího mimo pozemní komunikaci.</p>
-------------	---	---

V 1b		<p>Dvojitá podélná čára souvislá</p> <p>Značka se používá k oddělení protisměrných jízdních pruhů na vozovce s více než dvěma jízdními pruhy. Značku lze v odůvodněných případech použít také na vozovce se dvěma jízdními pruhy.</p> <p>Řidič je povinen jet vpravo od této značky.</p> <p>Značku je zakázáno přejíždět nebo ji nákladem přesahovat, pokud to není nutné k objíždění.</p>
V 2a		<p>Podélná čára přerušovaná</p> <p>Značka se používá k vyznačení a oddělení jízdních pruhů. K oddělení protisměrných jízdních pruhů se používá v úsecích, kde je zajištěn dostatečný rozhled pro předjíždění a kde se nenachází místo vyžadující zvýšenou pozornost.</p> <p>Značku lze přejíždět při dodržení příslušných ustanovení vyplývajících z obecné úpravy provozu na pozemních komunikacích.</p> <p>Značka se provádí s mezerami dvojnásobné délky než délka úseček.</p>
V 2b		<p>Podélná čára přerušovaná</p> <p>Značka se používá k vyznačení a oddělení jízdních pruhů v úseku, kde čára přerušovaná přechází v čáru souvislou nebo k upozornění na místo vyžadující zvýšenou pozornost (zatáčka, křižovatka apod.).</p> <p>Značku lze přejíždět při dodržení příslušných ustanovení vyplývajících z obecné úpravy provozu na pozemních komunikacích.</p> <p>Značka se provádí s mezerami stejné nebo poloviční délky než délka úseček.</p>
V 2c		<p>Dvojitá podélná čára přerušovaná</p> <p>Značka vyznačuje jízdní pruh užívaný střídavě pro jeden i druhý směr jízdy. Není-li jízdní pruh takto užívan, má tato značka stejný význam jako podélná čára přerušovaná.</p>


V 3		<p>Podélná čára souvislá doplněná čarou přerušovanou</p> <p>Jsou-li touto značkou odděleny jízdní pruhy s protisměrným provozem, platí pro řidiče význam jen pravé čáry z této dvojice čar.</p> <p>Jsou-li touto značkou vyznačeny jízdní pruhy v jednom směru jízdy, platí pro řidiče význam čáry bližší.</p>
V 4		<p>Vodící čára</p> <p>Značka vyznačuje okraj vozovky.</p>

2. Příčné čáry



V 5		<p>Příčná čára souvislá</p> <p>Značka vyznačuje hranici křižovatky. Lze ji použít pro vyznačení místa pro zastavení vozidla v prostoru křižovatky.</p>
V 6a		<p>Příčná čára souvislá se symbolem „Dej přednost v jízdě!“</p> <p>Značka vyznačuje hranici křižovatky. Lze ji použít pro vyznačení místa pro zastavení vozidla v prostoru křižovatky.</p>
V 6b		<p>Příčná čára souvislá s nápisem STOP</p> <p>Značka vyznačuje hranici křižovatky.</p> <p>Značka vyznačuje místo, kde je řidič povinen zastavit vozidlo na příkaz značky „Stůj, dej přednost v jízdě!“.</p>
V 7a		<p>Přechod pro chodce</p> <p>Značka vyznačuje místo určené pro přechod chodců přes pozemní komunikaci.</p>

<p>V 7b</p>		<p>Místo pro přecházení</p> <p>Značka vyznačuje místo uzpůsobené pro přecházení chodců přes pozemní komunikaci.</p> <p>Řidič vozidla nesmí chodce přecházejícího pozemní komunikaci v místě pro přecházení ohrozit.</p> <p>Před vstupem na vozovku se chodec musí přesvědčit, zdali může vozovku přejít, aniž by ohrozil sebe nebo ostatní účastníky provozu na pozemních komunikacích. Chodec smí přecházet vozovku, jen pokud s ohledem na vzdálenost a rychlost jízdy přijíždějících vozidel nedonutí jejich řidiče k náhlé změně směru nebo rychlosti jízdy.</p>
-------------	---	---


Nově je zařazena vodorovná dopravní značka č. V 7b Místo pro přecházení.

<p>V 8a</p>		<p>Přejezd pro cyklisty</p> <p>Značka vyznačuje plochu, která je určena pro přejezdění cyklistů přes pozemní komunikaci.</p>
-------------	--	---

DZ V 8b – novela vyhláškou č. 84/2016 Sb.

<p>V 8b</p>		<p>Přejezd pro cyklisty přimknutý k přechodu pro chodce</p> <p>Značka vyznačuje plochu určenou pro přejezd cyklistů přes pozemní komunikaci bezprostředně sousedící s přechodem pro chodce.</p> <p>Plocha určená pro přejezd cyklistů přes pozemní komunikaci může být zvýrazněna určeným symbolem nebo značkou „Jízdní pruh pro cyklisty“.</p> 
-------------	---	--



Nová DZ č. V 8c – novela vyhláškou č. 84/2016 Sb.:


V 8c		<p>Sdružený přechod pro chodce a přejezd pro cyklisty</p> <p>Značka označuje přechod pro chodce sdružený s plochou určenou pro přejezd cyklistů přes pozemní komunikaci v místě křížení stezky pro chodce a cyklisty s jinou pozemní komunikací.</p>
------	---	---

Zákon č. 361/2000 Sb., § 57






(5) Je-li zřízena stezka pro chodce a cyklisty označená dopravní značkou „Stezka pro chodce a cyklisty“, nesmí cyklista ohrozit chodce jdoucí po stezce. Je-li v místě křížení stezky pro chodce a cyklisty s jinou pozemní komunikací zřízen sdružený přechod pro chodce a přejezd pro cyklisty, použijí se ve vztahu k tomuto sdruženému přechodu pro chodce a přejezdu pro cyklisty pro jednotlivé účastníky provozu na pozemních komunikacích obdobně ustanovení upravující chování těchto účastníků provozu na přechodu pro chodce a na přejezdu pro cyklisty.



3. Šipky

V 9a		<p>Směrové šipky</p> <p>Šipky vyznačují způsob řazení do jízdních pruhů před křižovatkou nebo místem odbočení a stanovený směr jízdy. Šipky mohou být použity i k potvrzení jinak stanoveného směru jízdy.</p> <p>Přechodná úprava provozu na pozemních komunikacích může být provedena pouze obrysem této značky.</p>
V 9b		<p>Předběžné šipky</p> <p>Značka vyznačuje bližící se přechod podélné čáry přerušované v čáru souvislou a s tím související povinnost řidiče se včas zařadit do příslušného jízdního pruhu.</p>



V 9c		<p>Předběžné šipky</p> <p>Značka vyznačuje blížíci se ukončení jízdního pruhu. Řidič je povinen se včas zařadit do průběžného jízdního pruhu.</p>
------	---	--

4. Označení stání a parkovišť

V 10a		<p>Stání podélné</p> <p>Značka vyznačuje dovolené zastavení a stání a popřípadě stanovuje způsob stání ve vztahu k okraji pozemní komunikace. Při stání nesmí vozidlo svým obrysem nebo nákladem přesahovat do vozovky vyznačenou plochu.</p>
V 10b		<p>Stání kolmé</p> <p>Značka vyznačuje dovolené zastavení a stání a popřípadě stanovuje způsob stání ve vztahu k okraji pozemní komunikace. Při stání nesmí vozidlo svým obrysem nebo nákladem přesahovat do vozovky vyznačenou plochu.</p>
V 10c		<p>Stání šikmé</p> <p>Značka vyznačuje dovolené zastavení a stání a popřípadě stanovuje způsob stání ve vztahu k okraji pozemní komunikace. Při stání nesmí vozidlo svým obrysem nebo nákladem přesahovat do vozovky vyznačenou plochu.</p>
V 10d		<p>Parkovací pruh</p> <p>Značka vyznačuje dovolené zastavení a stání. Při stání nesmí vozidlo svým obrysem nebo nákladem přesahovat do vozovky vyznačenou plochu.</p>
V 10e		<p>Vyhrazené parkoviště</p> <p>Značka vyznačuje dovolené zastavení a stání a popřípadě stanovuje způsob stání ve vztahu k okraji pozemní komunikace. Při stání nesmí vozidlo svým obrysem nebo nákladem přesahovat do vozovky vyznačenou plochu.</p> <p>Na značce lze vhodným nápisem vyznačit, pro koho je parkoviště vyhrazeno.</p>


V 10f		<p>Vyhrazené parkoviště pro vozidlo přepravující osobu těžce postiženou nebo osobu těžce pohybově postiženou</p> <p>Na ploše vyznačené touto značkou smí zastavit a stát pouze vozidlo označené parkovacím průkazem označujícím vozidlo přepravující osobu těžce zdravotně postiženou.</p> <p>Značka vždy doplňuje svislou dopravní značku „Vyhrazené parkoviště“ se symbolem zařízení nebo prostoru pro osoby na vozíku⁵⁾.</p>
V 10g		<p>Omezené stání</p> <p>Značka vyznačuje dovolené zastavení a stání a stanovuje způsob stání ve vztahu k okraji pozemní komunikace. Při stání nesmí vozidlo svým obrysem nebo nákladem přesahovat do vozovky vyznačenou plochu.</p> <p>V úseku označeném touto značkou je stání dovoleno za podmínek stanovených svislou dopravní značkou.</p>

5. Označení zastávek

V 11a		<p>Zastávka autobusu nebo trolejbusu</p> <p>Značka vyznačuje prostor zastávky vyznačených vozidel veřejné hromadné přepravy osob.</p> <p>Je-li nápis BUS nahrazen nápisem TAXI, jedná se o stanoviště vozidel taxislužby určené pro vozidla taxislužby označená střešní svítlnou s nápisem TAXI.</p>
V 11b		<p>Zastávka tramvaje</p> <p>Značka vyznačuje prostor zastávky tramvaje.</p>

Poznámka: Na rozdíl od předchozí úpravy je prostor zastávky vyznačen bílou barvou.







6. Označení zákazů zastavení a stání

V 12a		<p>Žlutá klikatá čára</p> <p>Značka vyznačuje plochu, kde je zakázáno stání. Při vyznačení plochy pro účely zásobování, může být doplněna nápisy „ZAS“.</p>
-------	---	--


V 12b		<p>Žluté zkřížené čáry</p> <p>Značka vyznačuje plochu, na kterou nesmí řidič vjet, pokud je za touto plochou taková dopravní situace, že by byl nucen zastavit vozidlo na vyznačené ploše.</p>
V 12c		<p>Zákaz zastavení</p> <p>Značka se provádí jako žlutá čára souvislá u okraje vozovky a vyznačuje úsek, kde je zakázáno zastavení a stání. Může být vyznačena i na obrubníku vedle vozovky.</p>
V 12d		<p>Zákaz stání</p> <p>Značka se provádí jako žlutá čára přerušovaná u okraje vozovky a vyznačuje úsek, kde je zakázáno stání. Může být vyznačena i na obrubníku vedle vozovky.</p>

7. Ostatní vodorovné dopravní značky

V 12e		<p>Bílá klikatá čára</p> <p>Značka předem upozorňuje na místo vyžadující zvýšenou opatrnost.</p>
V 13		<p>Šikmé rovnoběžné čáry</p> <p>Značka vyznačuje plochu, do které je zakázáno vjíždět nebo nad ni nákladem zasahovat, pokud to není nutné k objíždění, odbočování na místo ležící mimo pozemní komunikaci nebo vjíždění na pozemní komunikaci z místa ležícího mimo pozemní komunikaci.</p>
V 14		<p>Jízdní pruh pro cyklisty</p> <p>Značka vyznačuje pruh nebo stezku pro cyklisty. Šipka vyznačuje stanovený směr jízdy.</p>

V 15		<p>Nápis na vozovce</p> <p>Značka vyjadřuje různé doplňující údaje. Lze využít i vhodné symboly.</p>
V 16		<p>Bezpečný odstup</p> <p>Značka poskytuje základní orientaci pro řidiče v otázce doporučené bezpečné vzdálenosti za sebou jedoucích vozidel.</p> <p>Značka je zpravidla doplněna příslušnou svislou dopravní značkou informující o počtu znaků, které by měl řidič vidět v prostoru za vpředu jedoucím vozidlem, a to ve vztahu k nejvyšší dovolené popřípadě jiné rychlosti nebo k dalším okolnostem (např. mlha, déšť apod.).</p>
V 17		<p>Trojúhelníky</p> <p>Značka vyznačuje nájezd na umělou nerovnost na vozovce, např. zpomalovací práh vytvořený stavební úpravou.</p>
V 18		<p>Optická psychologická brzda</p> <p>Značka opticky, popřípadě i akusticky vede řidiče ke snížení rychlosti vozidla.</p> <p>Značku lze vyznačit i ve formě uprostřed přerušené příčné čáry, přičemž mezera mezi jejími dvěma částmi se po směru jízdy postupně zkracuje.</p>
V 19		<p>Prostor pro cyklisty</p> <p>Značka vyznačuje prostor určený pro cyklisty čekající na světelný signál „Volno“.</p>
V 20		<p>Piktogramový koridor pro cyklisty</p> <p>Značka vyznačuje prostor a směr jízdy cyklistů. Řidiče motorových vozidel upozorňuje, že se na pozemní komunikaci nachází zvýšený provoz cyklistů.</p>

Ze skupiny vodorovných dopravních značek byly vyřazeny DZ č. V 8b Přejezd pro cyklisty přimknutý k přechodu pro chodce (pouze varianta s červenou grafikou) a značka č. V 13b Křivky.



V 8b
Přejezd pro cyklisty
přimknutý k přechodu
pro chodce



V 13b
Křivky

HLAVA II

SVĚTELNÉ A AKUSTICKÉ SIGNÁLY

§ 13

Světelné signály

- (1) Světelné signály pro chodce musí být doplněny příslušným akustickým signálem.
- (2) Druhy, provedení, význam, popřípadě užití světelných signálů je uvedeno v příloze č. 9 k této vyhlášce.

Skupina světelných signálů doznala toliko zpřesnění výkladu světelného signálu č. S 9 „Dvoubarevná soustava se signály pro chodce“, kdy je výslovně stanoveno, že rozsvítí-li se „Signál pro chodce se znamením Stůj!“, v době, kdy se již chodec nachází na „přechodu pro chodce“ nebo na vozovce v „místě pro přecházení“, smí chodec dokončit přecházení. Rovněž došlo ke zpřesnění platnosti (umístění) signálů č. S10 „Tříbarevná soustava se signály pro cyklisty“ a č. S 11 „Tříbarevná soustava se signály pro chodce a cyklisty“, kdy je výslovně uvedeno, že je-li sestava umístěna u přejezdu pro cyklisty, resp. u přejezdu pro cyklisty přimknutého k přechodu pro chodce, platí pro cyklisty obdobně jako pro chodce signály umístěné na druhé straně pozemní komunikace (na druhé straně přejezdu pro cyklisty).

Příloha č. 9






1. Světelné signály

S 1		<p>Tříbarevná soustava s plnými signály</p> <p>S 1a – Signál s červeným světlem „Stůj!“</p> <p>Signál znamená pro řidiče povinnost zastavit vozidlo před dopravní značkou „Příčná čára souvislá“, „Příčná čára souvislá se symbolem Dej přednost v jízdě!“ a „Příčná čára souvislá s nápisem STOP“, a kde taková dopravní značka není, před světelným signalizačním zařízením (semaforem),</p> <p>S 1b – Signál se žlutým světlem „Pozor!“</p> <p>Signál znamená pro řidiče povinnost zastavit vozidlo před dopravní značkou „Příčná čára souvislá“, „Příčná čára souvislá se symbolem Dej přednost v jízdě!“ a „Příčná čára souvislá s nápisem STOP“, a kde taková dopravní značka není, před světelným signalizačním zařízením (semaforem).</p> <p>Je-li však vozidlo při rozsvícení tohoto signálu již tak blízko, že by řidič nemohl vozidlo bezpečně zastavit, smí pokračovat v jízdě.</p> <p>Svítili-li světlo tohoto signálu přerušovaně, nejde o křižovatku s provozem řízeným světelnými signály.</p> <p>Tento signál se současně svítícím červeným světlem „Stůj!“ značí povinnost připravit se k jízdě.</p> <p>S 1c – Signál se zeleným světlem „Volno“</p> <p>Signál znamená pro řidiče možnost pokračovat v jízdě, a dodrží-li ustanovení o odbočování, může odbočit vpravo nebo vlevo, přičemž musí dát přednost chodcům přecházejícím ve volném směru po přechodu pro chodce a cyklistům přejíždějícím ve volném směru po přejezdu pro cyklisty.</p> <p>Svítili-li signál „Signál pro opuštění křižovatky“ umístěný v protilehlém rohu křižovatky, neplatí pro odbočování vlevo povinnost dát přednost v jízdě protijedoucím motorovým i nemotorovým vozidlům, jezdcům na zvířeti, protijedoucím organizovaným útvarům chodců a průvodcům hnaných zvířat se zvířaty, tramvajím jedoucím v obou směrech a vozidlům jedoucím ve vyhrazeném jízdním pruhu, pro něž je tento jízdni pruh vyhrazen.</p>
-----	--	---

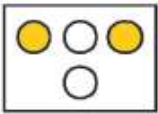
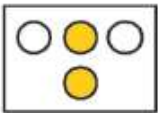
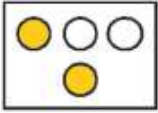
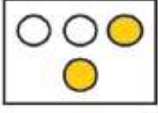
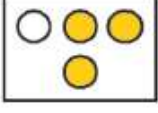
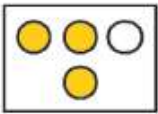
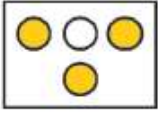
S 2		<p>Tříbarevná soustava se směrovými signály</p> <p>S 2a – Signál se směrovou šipkou s červeným světlem „Stůj!“</p> <p>S 2b – Signál se směrovou šipkou se žlutým světlem „Pozor!“</p> <p>S 2c – Signál se směrovou šipkou se zeleným světlem „Volno“</p> <p>Signály znamenají pro řidiče povinnost zastavit vozidlo nebo možnost pokračovat v jízdě jen ve směru, kterým šipka ukazuje.</p> <p>Směřuje-li zelená šipka vlevo, neplatí pro odbočování vlevo povinnost dát přednost v jízdě protijedoucím motorovým i nemotorovým vozidlům, jezdcům na zvířeti, protijedoucím organizovaným útvarům chodců a průvodcům hnaných zvířat se zvířaty, tramvajím jedoucím v obou směrech a vozidlům jedoucím ve vyhrazeném jízdním pruhu, pro něž je tento jízdní pruh vyhrazen.</p>
S 3		<p>Tříbarevná soustava s kombinovanými směrovými signály</p> <p>S 3a – Signál s kombinovanou směrovou šipkou s červeným světlem „Stůj!“</p> <p>S 3b – Signál s kombinovanou směrovou šipkou se žlutým světlem „Pozor!“</p> <p>S 3c – Signál s kombinovanou směrovou šipkou se zeleným světlem „Volno“</p> <p>Signály znamenají pro řidiče povinnost zastavit vozidlo nebo možnost pokračovat v jízdě jen ve směru, kterým šipka ukazuje.</p> <p>Směřuje-li zelená šipka vpravo, neplatí pro odbočování vpravo povinnost dát přednost v jízdě vozidlům jedoucím ve vyhrazeném jízdním pruhu (po pravé straně), pro něž je tento jízdní pruh vyhrazen, a povinnost dát přednost v jízdě i tramvajím tam, kde je povolena jízda podél tramvaje vlevo.</p>
S 4a S 4b S 4c		<p>Signál žlutého světla ve tvaru chodce</p> <p>Signál žlutého světla ve tvaru cyklisty</p> <p>Signál žlutého světla ve tvaru chodce a cyklisty</p> <p>Signály „Signál žlutého světla ve tvaru chodce“, „Signál žlutého světla ve tvaru cyklisty“ nebo „Signál žlutého světla ve tvaru chodce a cyklisty“, jimiž je doplněn signál se zelenou šipkou směřující vpravo nebo vlevo, upozorňují řidiče, že při jízdě směrem, kterým tato šipka ukazuje, křížuje směr chůze přecházejících chodců, směr jízdy přejíždějících cyklistů nebo směr chůze přecházejících chodců a směr jízdy přejíždějících cyklistů.</p>

S 5		<p>Doplňková zelená šipka</p> <p>Šipka svítící současně se signálem s červeným světlem „Stůj!“ nebo se žlutým světlem „Pozor!“ znamená pro řidiče možnost pokračovat v jízdě jen ve směru, kterým šipka nebo šipky ukazují; přitom řidič musí dát přednost v jízdě vozidlům a jezdcům na zvířatech jedoucím ve volném směru a útvarům chodců jdoucím ve volném směru; přitom nesmí ohrozit ani omezit přecházející chodce.</p>
S 6		<p>Signál pro opuštění křižovatky</p> <p>Je-li signál umístěný v protilehlém rohu křižovatky, neplatí pro odbočování vlevo povinnost dát přednost v jízdě protijedoucím motorovým i nemotorovým vozidlům, jezdcům na zvířeti, protijedoucím organizovaným útvarům chodců a průvodcům hnaných zvířat se zvířaty, tramvajím jedoucím v obou směrech a vozidlům jedoucím ve vyhrazeném jízdním pruhu, pro něž je tento jízdni pruh vyhrazen.</p>
S 7		<p>Přerušované žluté světlo</p> <p>Signál je ve tvaru plného světla, může být i ve tvaru signálu „Signálu žlutého světla ve tvaru chodce“, „Signálu pro cyklisty „Pozor!““ nebo „Signálu pro chodce a cyklisty „Pozor!““ v případě, že je nutno zvlášť upozornit na přecházející chodce anebo přejíždějící cyklisty ve volném směru.</p> <p>Signál lze použít i ve tvaru světelné rampy ze tří až pěti světél umístěných na vozidle vodorovně vedle sebe. Při střídavém blikání sudých a lichých světél upozorňuje na potřebu dbát zvýšené opatrnosti, postupný řetězec směřující na levou nebo pravou stranu ukazuje řidiči, kterým směrem má překážku objet.</p> 
S 8a		<p>Zakázaný vjezd vozidel do jízdního pruhu</p> <p>Svítlí-li nad jízdním pruhem tento signál, nesmí řidič tento jízdni pruh užit; to znamená, že do něho nesmí vjíždět, ani do něho následně přejíždět.</p>
S 8b		<p>Volný vjezd vozidel do jízdního pruhu</p> <p>Svítlí-li nad jízdním pruhem tento signál, smí řidič tento jízdni pruh užit.</p>
S 8c		<p>Světelná šipka vlevo</p> <p>Šipka znamená, že řidič musí opustit jízdni pruh nebo objet překážku vlevo.</p>

S 8d		<p>Světelná šipka vpravo</p> <p>Šipka znamená, že řidič musí opustit jízdní pruh nebo objet překážku vpravo.</p>
S 8e		<p>Světelný kříž</p> <p>Signál označuje překážku provozu na pozemních komunikacích vedle vozovky.</p>
S 9		<p>Dvoubarevná soustava se signály pro chodce</p> <p>S 9a – Signál pro chodce se znamením „Stůj!“ Signál zakazuje chodci vstupovat na vozovku.</p> <p>Rozsvítí-li se signál „Signál pro chodce se znamením Stůj!“ v době, kdy se již chodec nachází na „Přechodu pro chodce“ nebo na vozovce v „Místě pro přecházení“, smí chodec dokončit přecházení.</p> <p>S 9b – Signál pro chodce se znamením „Volno“ Signál umožňuje chodci přejít vozovku.</p>
S 10		<p>Tříbarevná soustava se signály pro cyklisty</p> <p>S 10a – Signál pro cyklisty se znamením „Stůj!“ S 10b – Signál pro cyklisty se znamením „Pozor!“ S 10c – Signál pro cyklisty se znamením „Volno“</p> <p>Je-li sestava umístěna u přejezdu pro cyklisty, platí pro cyklisty obdobně jako pro chodce signály umístěné na druhé straně pozemní komunikace (na druhé straně přejezdu pro cyklisty). V takovém případě lze užít dvoubarevnou signální soustavu se znamením „Stůj!“ a „Volno“.</p>
S 11		<p>Tříbarevná soustava se signály pro chodce a cyklisty</p> <p>S 11a – Signál pro chodce a cyklisty se znamením „Stůj!“ S 11b – Signál pro chodce a cyklisty se znamením „Pozor!“ S 11c – Signál pro chodce a cyklisty se znamením „Volno“</p> <p>Je-li sestava umístěna u přejezdu pro cyklisty přímknutého k přechodu pro chodce, platí pro cyklisty stejně jako pro chodce signály umístěné na druhé straně pozemní komunikace. V takovém případě lze užít dvoubarevnou signální soustavu se znamením „Stůj!“ a „Volno“.</p>

S 12a		<p>Rychlostní signál s proměnným signálním znakem</p> <p>Řidič je tímto signálem informován o tom, jakou rychlostí by měl jet, aby k dalšímu světelnému signálu „Volno“ dojel plynule a bez zastavení.</p>
S 12b		<p>Rychlostní signál s více signálními znaky</p> <p>Řidič je rozsvícením příslušného rychlostního signálu informován o tom, jakou rychlostí by měl jet, aby k dalšímu světelnému signálu „Volno“ dojel plynule a bez zastavení.</p>
S 13		<p>Signál dvou vedle sebe umístěných střídavě přerušovaných červených světel</p> <p>Signál střídavě přerušovaných červených světel znamená pro řidiče povinnost zastavit vozidlo před světelným signalizačním zařízením.</p>
S 14a		<p>Dvě červená střídavě přerušovaná světla signálu přejezdového zabezpečovacího zařízení</p> <p>Řidič nesmí vjíždět na železniční přejezd, je-li dávana výstraha dvěma červenými střídavě přerušovanými světly signálu přejezdového zabezpečovacího zařízení.</p>
S 14b		<p>Přerušované bílé světlo signálu přejezdového zabezpečovacího zařízení</p> <p>Svítili přerušované bílé světlo signálu přejezdového zabezpečovacího zařízení, neplatí pro řidiče povinnost nevjíždět na železniční přejezd v případech, že je již vidět nebo slyšet přijíždějící vlak nebo jiné drážní vozidlo nebo je-li slyšet jeho houkání nebo pískání.</p>

2. Signály pro tramvaje (popřípadě autobusy městské hromadné dopravy osobnebo trolejbusy v jízdních pruzích pro ně vyhrazených)

S 15a		<p>Stůj</p> <p>Pokud je tímto signálem řízen provoz autobusů, vozidel linkové osobní dopravy a trolejbusů, znamená tento signál pro řidiče těchto vozidel povinnost zastavit před hranicí křižovatky nebo před světelným signálem.</p>
S 15b		<p>Jízda přímo</p> <p>Pokud je tímto signálem řízen provoz autobusů, vozidel linkové osobní dopravy a trolejbusů, znamená tento signál pro řidiče těchto vozidel možnost jet přímo.</p>
S 15c		<p>Jízda vlevo</p> <p>Pokud je tímto signálem řízen provoz autobusů, vozidel linkové osobní dopravy a trolejbusů, znamená tento signál pro řidiče těchto vozidel možnost jet vlevo.</p>
S 15d		<p>Jízda vpravo</p> <p>Pokud je tímto signálem řízen provoz autobusů, vozidel linkové osobní dopravy a trolejbusů, znamená tento signál pro řidiče těchto vozidel možnost jet vpravo.</p>
S 15e		<p>Jízda přímo a vpravo</p> <p>Pokud je tímto signálem řízen provoz autobusů, vozidel linkové osobní dopravy a trolejbusů, znamená tento signál pro řidiče těchto vozidel možnost jet přímo nebo vpravo.</p>
S 15f		<p>Jízda přímo a vlevo</p> <p>Pokud je tímto signálem řízen provoz autobusů, vozidel linkové osobní dopravy a trolejbusů, znamená tento signál pro řidiče těchto vozidel možnost jet přímo nebo vlevo.</p>
S 15g		<p>Jízda vpravo a vlevo</p> <p>Pokud je tímto signálem řízen provoz autobusů, vozidel linkové osobní dopravy a trolejbusů, znamená tento signál pro řidiče těchto vozidel možnost jet vpravo nebo vlevo.</p>

Poznámka:

● – Světelné pole (čočka) svítí

§ 14

Akustické signály

- (1) Akustické signály informují osoby se zrakovým postižením o aktuálním světelném signálu na křižovatkách a přechodech pro chodce řízených světelnými signály. V místech křížení dráhy s pozemní komunikací akustické signály informují o aktuálním světelném signálu dvou vedle sebe umístěných střídavě přerušovaných červených světel.
- (2) Akustické signály na přechodech pro chodce mají zvuk tikání nebo krátkých tónů o frekvenci 450 až 550 Hz.
- (3) Zařízení pro akustickou signalizaci musí umožňovat osobě se zrakovým postižením, která přistupuje k místu (stožáru) s akustickou signalizací, bezpečně rozlišit, je-li v jejím směru chůze signál pro chodce se znamením „Stůj!“ nebo signál pro chodce se znamením „Volno“.
- (4) „Signál pro chodce se znamením Stůj!“, „Signál pro chodce a cyklisty se znamením Stůj!“ a „Signál dvou vedle sebe umístěných střídavě přerušovaných červených světel“ jsou vyjádřeny akustickým signálem. Fáze červeného světelného signálu je navěštěná akustickým signálem o kmitočtu 1,5 Hz (1,5 tepů za sekundu). Na světelném přejezdovém zabezpečovacím zařízení je zvuk akustického signálu o oktávu vyšší.
- (5) „Signál pro chodce se znamením Volno“ a „Signál pro chodce a cyklisty se znamením Volno“ jsou vyjádřeny akustickým signálem. Fáze zeleného světelného signálu je navěštěná akustickým signálem o kmitočtu 8 Hz (8 tepů za sekundu). Na světelném přejezdovém zabezpečovacím zařízení je zvuk akustického signálu o oktávu vyšší.

HLAVA III








DOPRAVNÍ ZAŘÍZENÍ



§ 15

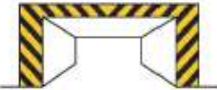





- (1) Dopravními zařízeními jsou
 - a) dopravní zařízení uvedená v příloze č. 10 této vyhlášky,
 - b) odrazky, které se umísťují v barvě oranžové vpravo a v barvě bílé vlevo ve směru jízdy,
 - c) odrazové zrcadlo,
 - d) zábradlí, svodidla, vodící stěna, vodící práh, vodící obrubník,
 - e) dopravně bezpečnostní zařízení, kterými jsou zejména tlumiče nárazu a zařízení pro dopravně bezpečnostní informace.
- (2) Pro umístování dopravních zařízení se použijí ustanovení o umístování svislých dopravních značek. Dopravní zařízení mohou být umístěna také při levém okraji pozemní komunikace.


(3) Druhy, provedení, význam, popřípadě užití některých dopravních zařízení je uvedeno v příloze č. 10 k této vyhlášce.

Příloha č. 10


Z 1		<p>Dopravní kužel</p> <p>Dopravní kužely umístěné v řadě za sebou podle svého umístění plní funkci podélné čáry souvislé nebo vodící čáry, a to i tehdy, jsou-li umístěny na jiné podélné čáře. Mohou též vymežovat plochu, do níž je zakázáno vjíždět.</p>
Z 2		<p>Zábrana pro označení uzavírky</p> <p>Zábrana se používá zejména k vyznačení úplné uzavírky pozemní komunikace nebo k vyznačení ohrazení pracoviště.</p>
Z 3		<p>Vodící tabule</p> <p>Vodící tabule označuje zejména nebezpečnou zatáčku, v níž musí řidič výrazně snížit rychlost jízdy, a usměrňuje provoz ve směru šipek.</p> <p>Pokud je nutno na zatáčku zvlášť upozornit, může být bílá barva nahrazena žlutozelenou fluorescenční barvou.</p> <p>Tabule může být i v provedení jedné šipky nebo sestavy jednotlivých šipek umístěných za sebou.</p>
Z 4a Z 4b		<p>Směrovací deska se šikmými pruhy se sklonem vlevo Směrovací deska se šikmými pruhy se sklonem vpravo</p> <p>Směrovací desky se šikmými pruhy usměrňují provoz ve směru sklonu šikmých pruhů.</p>
Z 4c		<p>Směrovací deska středová</p> <p>Směrovací deska středová usměrňuje provoz po obou stranách desky.</p>
Z 4d Z 4e		<p>Směrovací deska se šipkou doleva Směrovací deska se šipkou doprava</p> <p>Směrovací desky se šipkou usměrňují provoz ve směru šipky.</p>
Z 5a Z 5b		<p>Vodící deska se šikmými pruhy se sklonem vlevo Vodící deska se šikmými pruhy se sklonem vpravo</p> <p>Vodící desky usměrňují provoz ve směru sklonu šikmých pruhů.</p>

Z 5c		Vodící deska středová se šikmými pruhy Vodící deska usměrňuje provoz po obou stranách desky.
Z 5d		Vodící deska středová s vodorovnými pruhy Vodící deska odděluje jízdní pruhy a plní funkci podélné čáry souvislé.
Z 6a Z 6b		Velká zvýrazňující deska Malá zvýrazňující deska Zvýrazňující desky zvýrazňují nebo nahrazují podélnou čáru souvislou zpravidla přechodného vodorovného dopravního značení.
Z 7		Pojízdňá uzavírková tabule Tabule se používá zejména ke krátkodobému označení překážky provozu na pozemních komunikacích, uzavírky jízdního pruhu nebo statického nebo pohyblivého pracovního místa na pozemní komunikaci. V nezměněné nebo sklopené podobě se tabule použije i pro příjezd k označovanému místu ze stanoviště a pro návrat zpět na stanoviště.
Z 8a		Zastavovací terč pro policisty
Z 8b		Zastavovací terč pro jiné osoby
Z 8c		Směrovka

Z 9		<p>Žluté a černé pruhy</p> <p>Pruhy označují trvalou překážku na pozemní komunikaci.</p>
Z 10		<p>Dopravní knoflíky</p> <p>Knoflíky doplňují nebo zvýrazňují vodorovné dopravní značky.</p> <p>Dopravní knoflíky doplňující podélnou čáru nebo vodící čáru jsou barvy bílé. Na mostech a úsecích se zvýšeným nebezpečím častého výskytu náledí lze užit i knoflíky barvy modré.</p> <p>Náhradou za podélnou čáru přechodného vodorovného dopravního značení lze užit sestavy dopravních knoflíků barvy žluté nebo oranžové.</p>
Z 11a Z 11b		<p>Směrový sloupek bílý levý Směrový sloupek bílý pravý</p> <p>Sloupky (patníky) označují okraj pozemní komunikace.</p>
Z 11c Z 11d		<p>Směrový sloupek červený levý Směrový sloupek červený pravý</p> <p>Sloupky vyznačují vyústění účelové komunikace na jinou pozemní komunikaci.</p>
Z 11e Z 11f		<p>Směrový sloupek modrý levý Směrový sloupek modrý pravý</p> <p>Sloupky označují úsek pozemní komunikace, kde hrozí zvýšené nebezpečí námrazy. Ve zmenšeném provedení se používají také na svodidlech nebo zábradlích mostů.</p>
Z 11g		<p>Směrový sloupek červený kulatý</p> <p>Sloupek lze použít jako náhradu za levé a pravé červené směrové sloupky k vyznačení vyústění účelové komunikace.</p>

Z 11h		<p>Směrový sloupek zelený kulatý – baliseta</p> <p>Sloupek se používá při usměrňování provozu a pro zdůraznění podélné čáry souvislé vodorovného dopravního značení.</p>
-------	---	---

Poznámka: nově zařazené dopravní zařízení č. Z 11h Směrový sloupek zelený kulatý – baliseta se na pozemních komunikacích užíval již před účinností vyhlášky č. 294/2015 Sb.

Z 12		<p>Krátký příčný práh</p> <p>Práh vytváří krátkou umělou nerovnost na vozovce (zpomalovací práh) a je zpravidla označen žlutočernými pruhy.</p>
------	---	--

HLAVA IV




ZAŘÍZENÍ PRO PROVOZNÍ INFORMACE

§ 16

(1) Pro umístění zařízení pro provozní informace se použijí ustanovení o umístění svislých dopravních značek. Zařízení pro provozní informace mohou být umístěna také při levém okraji pozemní komunikace.

(2) Druhy, provedení, význam, popřípadě užití zařízení pro provozní informace je uvedeno v příloze č. 11 k této vyhlášce.

Příloha 11

ZPI 1		<p>Nápisy</p> <p>Zařízení slouží k zobrazování informací významných pro provoz na pozemních komunikacích. Informace se zobrazují pomocí textu nebo vhodného symbolu. Zařízení nebo jeho část může sloužit také jako proměnná dopravní značka.</p>
ZPI 2		<p>Obsaditelnost parkoviště</p> <p>Na zařízení se uvádí aktuální informace o tom, zda jsou na parkovišti volná parkovací místa (popřípadě i jejich počet) nebo zda je parkoviště obsazené nebo uzavřené.</p>
ZPI 3		<p>Teploměr</p> <p>Zařízení zpravidla informuje o teplotě vozovky a ovzduší.</p>

ČÁST DRUHÁ

VÝJIMKY Z OMEZENÍ JÍZDY NĚKTERÝCH VOZIDEL

§ 17

Žádost o udělení výjimky z omezení jízdy některých vozidel

Žádost o udělení výjimky z omezení jízdy některých vozidel obsahuje

- a) jméno, příjmení a obvyklé bydliště fyzické osoby nebo, je-li žadatelem právnická osoba, její obchodní firmu (název), identifikační číslo (bylo-li jí přiděleno) a sídlo,
- b) územní rozsah, popřípadě trasu pohybu vozidla, a dobu požadované výjimky,
- c) účel a zdůvodnění výjimky,
- d) státní poznávací značku, druh, tovární značku a typ vozidla, jehož se má výjimka týkat,
- e) jméno, příjmení a trvalý pobyt nebo obchodní firmu (název), identifikační číslo (bylo-li mu přiděleno) a sídlo provozovatele vozidla, není-li sám žadatelem,
- f) podpis žadatele, popřípadě otisk jeho razítka.

ČÁST TŘETÍ

OZNAČOVÁNÍ OSOB, VĚCÍ A VOZIDEL VE ZVLÁŠTNÍCH PŘÍPÁDECH

§ 18

Podrobnosti o označení překážky provozu na pozemních komunikacích

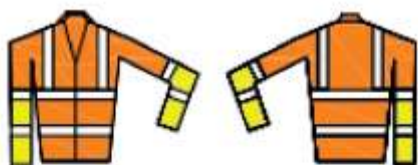
- (1) Způsob a rozsah označení překážky provozu na pozemní komunikaci volí její původce, popřípadě vlastník nebo správce pozemní komunikace s přihlédnutím k poloze a charakteru překážky, stupni možného ohrožení a dopravnímu významu dotčené pozemní komunikace.
- (2) Policista nebo strážník obecní policie může na překážku provozu na pozemní komunikaci po dobu nezbytně nutnou k zajištění bezpečnosti provozu upozornit vozidlem vybaveným zvláštním výstražným světlem modré barvy, popřípadě jiným vhodným způsobem.

§ 19


Vzor a způsob užití oděvních doplňků s označením z retroreflexního materiálu

- (1) Oděvními doplňky jsou blůza, kabát, tričko, vesta nebo kalhoty fluorescenční žluté nebo fluorescenční oranžovo-červené barvy doplněné retroreflexními pásy (dále jen „výstražný oděv“). Retroreflexní pásy a fluorescenční plochy musí být na výstražném oděvu vhodně umístěny a provedeny v dostatečné ploše. Tyto podmínky jsou splněny, odpovídá-li výstražný oděv požadavkům příslušné harmonizované evropské normy¹).
- (2) Vzory výstražných oděvů jsou vyobrazeny v příloze č. 12 k této vyhlášce.

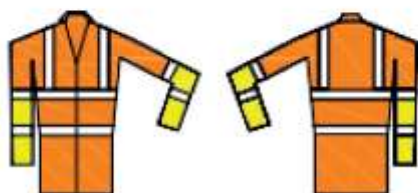
Příloha č. 12




Blůza



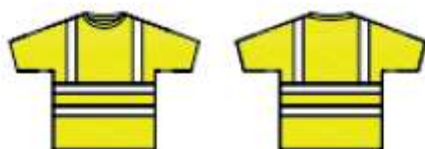
Kalhoty



Kabát



Kalhoty se šlemi



Tričko



Krátké kalhoty



Vesta



**Označení pověřené osoby zajišťující
bezpečný přechod dětí a školní mládeže**

§ 20

Označení osob oprávněných zastavovat vozidla

- (1) Osoba vykonávající práce spojené se správou, údržbou, měřením, opravami a výstavbou pozemní komunikace nebo k zajištění bezpečnosti provozu na pozemních komunikacích, jsou-li tyto činnosti vykonávány při zachování provozu na dotčené části pozemní komunikace, musí mít na sobě oblečen výstražný oděv.
- (2) Osoba pověřená obecním úřadem obce s rozšířenou působností k zajištění bezpečného přechodu dětí a školní mládeže přes pozemní komunikaci v blízkosti školního zařízení (dále jen „pověřená osoba“) musí mít na sobě oblečen výstražný oděv „Označení pověřené osoby zajišťující bezpečný přechod dětí a školní mládeže“ nebo „Vesta“.
- (3) Vzory výstražných oděvů jsou vyobrazeny v příloze č. 12 k této vyhlášce.

§ 21

Speciální označení vozidel a osob


- (1) Speciální označení vozidel, vyobrazení a význam je uvedeno v příloze č. 13 k této vyhlášce.
- (2) Speciální označení osoby nevidomé je bílá hůl, označení osoby hluchoslepé je hůl s bílými a červenými pruhy o šířce 100 mm. Bílá hůl i hůl s bílými a červenými pruhy musí být opatřena nejméně jedním reflexním bílým pruhem šířky 50 mm a nejméně souvislá třetina její délky musí mít průměr nejméně 12 mm.



§ 22

Označení sedadel vybavených zádržným systémem

- (1) U vozidla kategorie M2 nebo M3²) registrovaného v České republice, které je vybaveno zádržným bezpečnostním systémem, musí být viditelně pro každé sedadlo umístěn výrazně zobrazený piktogram, který může být v horní části doplněn textem „PŘIPOUTEJTE SE“.
- (2) Základní plocha piktogramu je kruh modré barvy a symbol postavy, který je proveden barvou bílou. Průměr kruhu piktogramu nesmí být menší než 7,5 cm. Vzor piktogramu je uveden v příloze č. 13 k této vyhlášce.

1. Speciální označení vozidel

O 2		Označení vozidla řízeného osobou sluchově postiženou
-----	---	--



O 3		Označení vozidla řízeného řidičem začátečníkem
O 4		Označení autobusu přepravujícího děti

Zákon o silničním provozu

§ 15

(...)

(2) Za autobusem s označením „Označení autobusu přepravujícího děti“, který zastavil v označené zastávce, musí řidič jiného vozidla zastavit vozidlo. Pokračovat v jízdě může až po odjezdu autobusu ze zastávky. Řidiči protijedoucích vozidel musí přihlédnout k možnosti vběhnutí dětí do vozovky a jízdu přizpůsobit tak, aby děti nebyly ohroženy.

O 5		Označení vozidla lékaře konajícího návštěvní službu
O 6		<p>Piktogram upozorňující na povinnost používat zádržný bezpečnostní systém stanovený pro vozidla kategorií M2 a M3</p> <p>Pro přepravované osoby jsou stejně závazné i piktogramy provedené v jiné grafické podobě, ze kterých smysluplně vyplývá povinnost „zapnout bezpečnostní pás“ a které jsou umístěny na bočním zasklení autobusů, popřípadě světelný panel umístěný v přední části autobusu a viditelný ze všech sedadel.</p>

2. Parkovací průkaz označující vozidlo přepravující osobu těžce zdravotně postiženou

Vyobrazení přední strany

Vyobrazení zadní strany

07

Tento parkovací průkaz opravňuje držitele k parkování podle právního režimu členského státu, v němž pobývá.

Při použití musí být tento parkovací průkaz vystavený vpředu ve vozidle tak, aby přední část tohoto parkovacího průkazu byla pro účely kontroly dobře viditelná.

ČESKÁ REPUBLIKA © Ministerstvo dopravy
V případě nálezů dokladu jej sdělte příslušnému orgánu
In case of finding this card, please report it to nearest authority

Parkovací průkaz označující vozidlo přepravující osobu těžce zdravotně postiženou má rozměry 106 x 148 mm a je opatřen vodoznakem. Údaje o držiteli musí být vyplněny strojovým způsobem nebo hůlkovým písmem při použití světlostálé fixy o síle 0,5 mm. Po vyplnění a připevnění fotografie je papírový průkaz laminován ochrannou fólií.

ČÁST ČTVRTÁ
ŘÍZENÍ PROVOZU NA POZEMNÍCH KOMUNIKACÍCH

§ 23

Pokyny při řízení provozu na pozemních komunikacích





(1) Pokyny policisty při řízení provozu na pozemních komunikacích jsou

- a) „Stůj!“,
- b) „Pozor!“,
- c) „Volno!“,
- d) „Zrychlit jízdu!“,
- e) „Zpomalit jízdu!“.

(2) Vyobrazení postojů a pokynů policisty při řízení provozu na pozemních komunikacích je uvedeno v příloze č. 14 k této vyhlášce.

Příloha č. 14

	<p>„Stůj!“ pro řidiče přijíždějící směrem k čelu nebo k zádům policisty.</p>
	<p>„Pozor!“ pro všechny řidiče.</p>

	<p>„Volno!“ pro řidiče přijíždějící směrem k pravému nebo levému boku policisty.</p>
	<p>„Stůj!“ pro řidiče přijíždějící směrem k zadům a pravému boku policisty. „Volno!“ 1. pro řidiče přijíždějící směrem k levému boku policisty odbočující vpravo nebo vlevo, 2. pro řidiče přijíždějící směrem k čelu policisty, pokud odbočuje vpravo, 3. pro chodce přecházející za zády policisty.</p>
	<p>„Zpomalit jízdu!“</p>
	<p>„Zrychlit jízdu!“</p>

§ 24

Výstroj a označení příslušníka vojenské pořádkové služby

- (1) Příslušník vojenské pořádkové služby je při řízení provozu na pozemních komunikacích ustrojen ve vojenském stejnokroji, doplněném výstražnou vestou žluté barvy se dvěma vodorovnými a dvěma svislými retroreflexními pásy o šířce minimálně 50 mm. Provedení vesty musí odpovídat zvláštnímu technickému předpisu¹).
- (2) Při řízení provozu na pozemních komunikacích užívá příslušník vojenské pořádkové služby dopravní zařízení „Směrovka“ nebo „Zastavovací terč pro policisty“.

§ 25

Pověření příslušníka vojenské pořádkové služby k řízení provozu na pozemních komunikacích

- (1) Pověření příslušníka vojenské pořádkové služby k řízení provozu na pozemních komunikacích obsahuje
- a) jméno, příjmení a funkci osoby, která pověření příslušníka vydala,
 - b) hodnost, jméno a příjmení příslušníka vojenské pořádkové služby pověřeného řízením provozu na pozemních komunikacích,
 - c) určení místa nebo úseku pozemní komunikace, na kterém je příslušník vojenské pořádkové služby pověřen řízením provozu na pozemních komunikacích,
 - d) datum a dobu, po kterou je příslušník vojenské pořádkové služby pověřen řízením provozu na pozemních komunikacích,
 - e) konkrétní úkol k řízení provozu na pozemních komunikacích,
 - f) dobu platnosti pověření příslušníka,
 - g) datum vydání, podpis osoby, která pověření příslušníka vydala, a otisk razítka.
- (2) Vzor pověření příslušníka vojenské pořádkové služby k řízení provozu na pozemních komunikacích je uveden v příloze č. 15 k této vyhlášce.

Příloha č. 15

Vzor pověření příslušníka vojenské pořádkové služby k řízení provozu na pozemních komunikacích

POVĚŘENÍ

příslušníka vojenské pořádkové služby k řízení provozu na pozemních komunikacích

V dne

Č.j.

Na základě § 75 odst. 7 zákona č. 361/2000 Sb., o provozu na pozemních komunikacích a o změnách některých zákonů (zákon o silničním provozu), ve znění pozdějších předpisů, se příslušník vojenské pořádkové služby

hodnost, jméno a příjmení:

pověřuje

řízením provozu na pozemních komunikacích v místě nebo úseku:

.....
.....

Úkolem jmenovaného při řízení provozu je:

.....
.....

Pověření platí od do

.....
podpis

*jméno, příjmení a funkce
osoby, která pověření vydala*

„otisk razítka“

§ 26

Pověření osoby k zajištění bezpečného přechodu dětí a školní mládeže

(1) Pověření osoby k zajištění bezpečného přechodu dětí a školní mládeže přes pozemní komunikaci v blízkosti školního zařízení vydané obecním úřadem obce s rozšířenou působností obsahuje

- a) jméno a příjmení, datum a místo narození pověřené osoby,
- b) místo na pozemní komunikaci, kde je pověřená osoba oprávněna zajišťovat bezpečný přechod dětí a školní mládeže přes pozemní komunikaci,
- c) dobu, ve které je pověřená osoba oprávněna zajišťovat bezpečný přechod dětí a školní mládeže přes pozemní komunikaci,
- d) dobu platnosti pověření obecního úřadu obce s rozšířenou působností,
- e) jméno a příjmení, funkci a podpis osoby vydávající pověření obecního úřadu obce s rozšířenou působností,
- f) otisk razítka obecního úřadu obce s rozšířenou působností.

(2) Vzor pověření osoby k zajištění bezpečného přechodu dětí a školní mládeže přes pozemní komunikaci je uveden v příloze č. 16 k této vyhlášce.

Příloha č. 16

Vzor pověření obecního úřadu obce s rozšířenou působností

*Hlavička obecního úřadu
obce s rozšířenou působností*

POVĚŘENÍ

k zajištění bezpečného přechodu dětí a mládeže

V dne

Č.j.

Na základě § 79 odst. 1 písm. j) zákona č. 361/2000 Sb., o provozu na pozemních komunikacích a o změnách některých zákonů (zákon o silničním provozu), ve znění pozdějších předpisů, se pan / pani

jméno a příjmení: datum narození:

obvyklé bydliště:

pověřuje

zajištěním bezpečného přechodu dětí a školní mládeže v místě:

.....

.....

a to v době od do

Pověření je platné do:

.....
podpis

*Jméno a příjmení oprávněného zaměstnance
obecního úřadu obce s rozšířenou působností*

„otisk razítka“

ČÁST PÁTÁ
PŘECHODNÉ A ZRUŠOVACÍ USTANOVENÍ

§ 27

Přechodné ustanovení

Dopravní značky a dopravní zařízení umístěné přede dnem nabytí účinnosti této vyhlášky, které svým provedením této vyhlášce neodpovídají, pozbývají platnosti uplynutím dne 31. prosince 2025.

§ 28

Zrušovací ustanovení

Zrušuje se:

1. Vyhláška Ministerstva dopravy a spojů č. 30/2001 Sb., kterou se provádějí pravidla provozu na pozemních komunikacích a úprava a řízení provozu na pozemních komunikacích.
2. Vyhláška č. 153/2003 Sb., kterou se mění vyhláška č. 30/2001 Sb., kterou se provádějí pravidla provozu na pozemních komunikacích a úprava a řízení provozu na pozemních komunikacích.
3. Vyhláška č. 176/2004 Sb., kterou se mění vyhláška č. 30/2001 Sb., kterou se provádějí pravidla provozu na pozemních komunikacích a úprava a řízení provozu na pozemních komunikacích, ve znění vyhlášky č. 153/2003 Sb.
4. Vyhláška č. 193/2006 Sb., kterou se mění vyhláška Ministerstva dopravy a spojů č. 30/2001 Sb., kterou se provádějí pravidla provozu na pozemních komunikacích a úprava a řízení provozu na pozemních komunikacích, ve znění pozdějších předpisů.
5. Vyhláška č. 507/2006 Sb., kterou se mění vyhláška Ministerstva dopravy a spojů č. 30/2001 Sb., kterou se provádějí pravidla provozu na pozemních komunikacích a úprava a řízení provozu na pozemních komunikacích, ve znění pozdějších předpisů.
6. Vyhláška č. 202/2008 Sb., kterou se mění vyhláška Ministerstva dopravy a spojů č. 30/2001 Sb., kterou se provádějí pravidla provozu na pozemních komunikacích a úprava a řízení provozu na pozemních komunikacích, ve znění pozdějších předpisů.
7. Vyhláška č. 91/2009 Sb., kterou se mění vyhláška Ministerstva dopravy a spojů č. 30/2001 Sb., kterou se provádějí pravidla provozu na pozemních komunikacích a úprava a řízení provozu na pozemních komunikacích, ve znění pozdějších předpisů.
8. Vyhláška č. 247/2010 Sb., kterou se mění vyhláška č. 30/2001 Sb., kterou se provádějí pravidla provozu na pozemních komunikacích a úprava a řízení provozu na pozemních komunikacích, ve znění pozdějších předpisů.
9. Vyhláška č. 290/2011 Sb., kterou se mění vyhláška Ministerstva dopravy a spojů č. 30/2001 Sb., kterou se provádějí pravidla provozu na pozemních komunikacích a úprava a řízení provozu na pozemních komunikacích, ve znění pozdějších předpisů.

ČÁST ŠESTÁ

ÚČINNOST

§ 29

Tato vyhláška nabývá účinnosti dnem 1. ledna 2016.

Ministr:

Ing. Ťok v. r.