



VÝKAZ DOSAVADNÍHO A NOVÉHO STAVU ÚDAJŮ KATASTRU NEMOVITOSTÍ

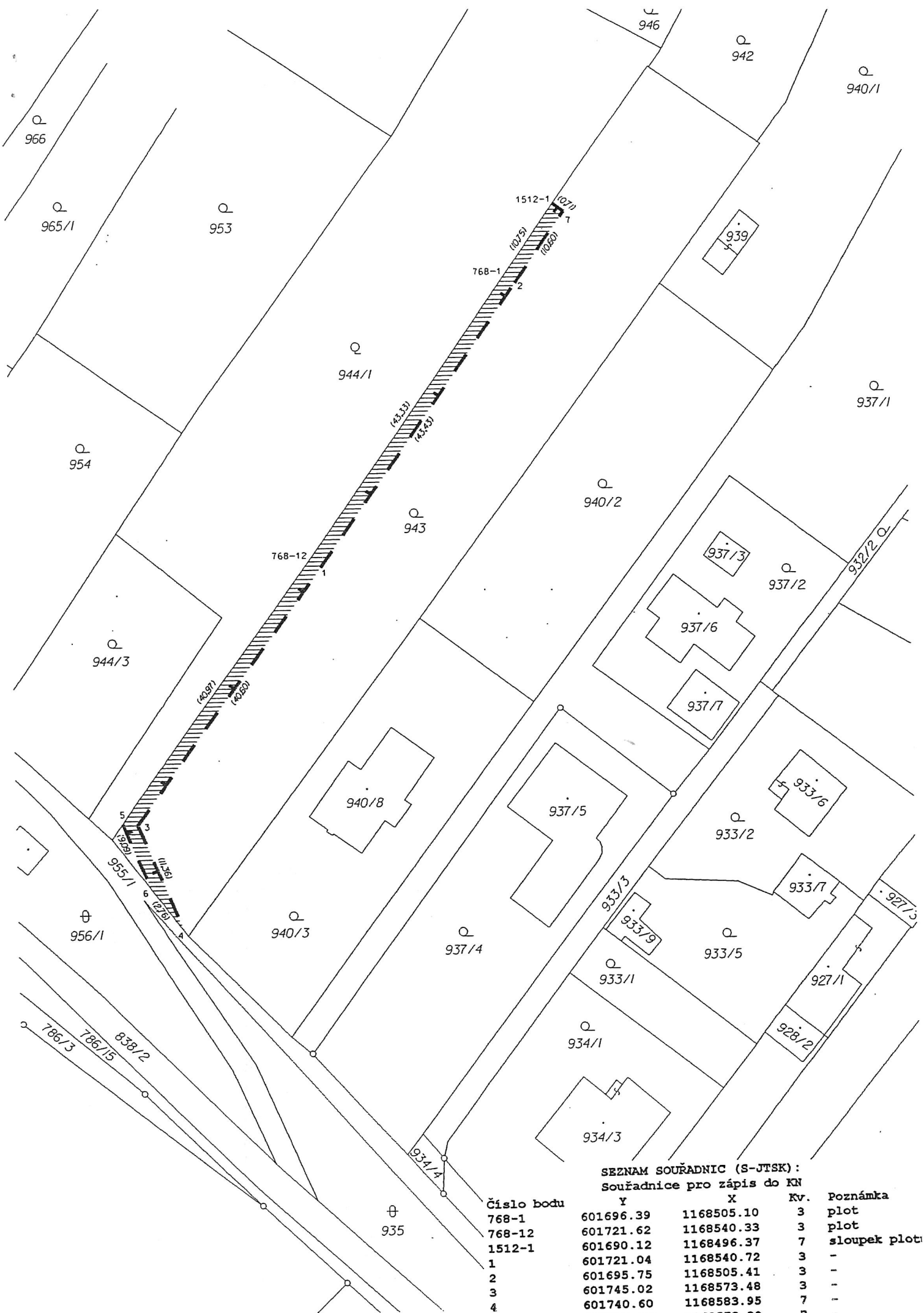
Dosavadní stav			Nový stav											
Označení pozemku parc. číslem	Výměra parcely		Druh pozemku Způsob využití	Označení pozemku parc. číslem	Výměra parcely		Druh pozemku Způsob využití	Typ stavby Způsob využití	Způs. určení výměr	Porovnání se stavem evidence právních vztahů				
	ha	m ²			Díl přechází z pozemku označeného v					Číslo listu vlastnictví	Výměra dílu		Označení dílu	
					katastru nemovitostí	dřívější poz. evidenci					ha	m ²		
943										943		1004		

Druh věcného břemene: právo vstupu, vedení a oprav inž. sítí

Oprávněný: dle listin

Dělit nebo scelovat pozemky lze jen na základě územního rozhodnutí, pokud podmínky pro ně nejsou stanoveny jiným rozhodnutím nebo opatřením.

<p>GEOMETRICKÝ PLÁN pro vyznačení věcného břemene</p>	<p>Náležitostmi a přesností odpovídá právním předpisům.</p> <div style="text-align: center;">  </div>	<p>Katastrální úřad, katastrální pracoviště souhlasí s očíslováním parcel.</p> <div style="text-align: center;">  </div>
<p>Vyhotovil: Geomark, s.r.o. Kašnice 81, 691 72 Číslo plánu: 1607-131/2012 Okres: Brno-venkov Obec: Želešice Kat. území: Želešice Mapový list: DKM Kód způsobu určení výměr je určen podle § 77 odst. 2 vyhlášky č. 26/2007 Sb. v platném znění.</p>	<p>Geometrický plán ověřil úředně oprávněný zeměměřický inženýr:</p> <p style="text-align: center;">Ing. Jana Seidlová</p>	<p>Souhlas katastrálního úřadu, kat. pracoviště potvrdil:</p> <p style="text-align: center;">ROSENDORFOVÁ</p>
<p>Dosavadním vlastníkům pozemků byla poskytnuta možnost seznámit se v terénu s průběhem navrhovaných nových hranic, které byly označeny předepsaným způsobem:</p>	<p>Dne 6.8.2012 Číslo 141/2012</p> <p>Úředně oprávněný zeměměřický inženýr odpovídá za odbornou úroveň geometrického plánu, za dosažení předepsané přesnosti a za správnost a úplnost náležitostí podle právních předpisů.</p>	<p>Dne 17. 08. 2012 Číslo 2263/2012</p> <p>Jeden vpravis geometrického plánu a předepsané přílohy jsou uloženy u katastrálního úřadu, katastrálního pracoviště.</p>



SEZNAM SOUŘADNIC (S-JTSK):
 Souřadnice pro zápis do KN

Číslo bodu	Y	X	Kv.	Poznámka
768-1	601696.39	1168505.10	3	plot
768-12	601721.62	1168540.33	3	plot
1512-1	601690.12	1168496.37	7	sloupek plotu
1	601721.04	1168540.72	3	-
2	601695.75	1168505.41	3	-
3	601745.02	1168573.48	3	-
4	601740.60	1168583.95	7	-
5	601745.82	1168573.39	7	-
6	601742.28	1168581.76	7	-