

# Dispozice s nemovitými kulturními památkami

PVP Ochrana kulturních památek

Podklad pro diskusi podle přípravy studentů na seminář

Blok č. 5

24.11.2022

Zdeněk Bartoš

Prodej památky 2 770 m<sup>2</sup>, pozemek 1 186 m<sup>2</sup>, Měcholupy, okres Louny • Sreality.cz

**SREALITY.CZ**

Česky Přihlásit Seznam.cz

Změnit mapu

Zobrazit podobné

**SREALITY.CZ**

Zobrazit 10 fotografií

### Prodej památky 2 770 m<sup>2</sup>, pozemek 1 186 m<sup>2</sup>

Měcholupy, okres Louny Panorama

## 5 770 000 Kč

Spočítat hypotéku

Historický Dreherův pivovar v obci Měcholupy na prodej!  
Samostatně stojící, dominantní stavba v obci je objekt bývalého pivovaru. Psal se rok 1861, když v Měcholupech vznikl zcela nový a moderně koncipovaný pivovar. V Dreherově pivovaru se vařilo pivo od roku 1861 do roku 1927, kdy byla výroba pozastavena. Později byl využíván jako sladovna. Tři nadzemní podlaží ve tvaru "U". Stavba je zděná, krytá valbovou střechou.  
Místnosti mají převážně trámové stropy a dřevěné podlahy. Podsklepeno je částečně jen levé křídlo. Bývalý Dreherův pivovar leží přímo v centru obce naproti zámku. Obec Měcholupy leží 7 kilometrů jižně od Žatce.

Zastavěná plocha 850 m<sup>2</sup>, užitná plocha 2 770 m<sup>2</sup>, plocha pozemku 1186 m<sup>2</sup>.

Občanská vybavenost

Seznam.cz, a.s., 2022 a další

**Martin Buchal**

<https://www.sreality.cz/detail/prodej/dum/pamatka/kromeriz-kromeriz-velke-namesti/156793180>

**SREALITY.CZ**

Česky Přihlásit Seznam.cz

Změnit mapu

Zobrazit podobné

**Prodej památky 2 400 m<sup>2</sup>, pozemek 1 459 m<sup>2</sup>**

Velké náměstí, Kroměříž 👁️ Panorama

**32 000 000 Kč**

Zobrazit 23 fotografií

Výstavní měšťanský dům, obsahující hlavní dvoupatrový trakt se sgrafitovou výzdobou, dále nižší trakt nádvoří a další obrácený do ulice Pilařova. Hlavní průčelí má v přízemí podloubí a kamennou desku s Lichtenštejnským znakem. Objekt tzv. regentského domu prošel složitým stavebním vývojem od renesanční stavební fáze původně dvou samostatných objektů. V průběhu 17. století došlo patrně ke sjednocení objektů, jak ukazuje umístění deskové erbovní kartuše biskupa Karla z Lichtenštejnu-Kasterinkornu, knížete střední Evropy z roku 1665, nad druhou arkádou zprava.

Dům č.p. 39 patří svou dispozicí i průčelní fasádou k nejlépe dochovaným historickým domům v Kroměříži. Dům si uchoval původní vrcholnou a pozdně renesanční přízemní dispozici zejména předního křídla do náměstí s kvalitními místy datovanými prvky kamenických ostění, většinou však z období stavebních úprav mezi lety 1652–1667. Právě křídlo a zadní trakt do ulice Pilařovy jsou vesměs

# Martin Buchal


## Měšťanský dům zv. Regentský

### Kroměříž

PAMÁTKOVÝ ÚSTAV | PAMÁTKOVÝ KATALOG

#### Měšťanský dům zv. regentský

[Předchozí](#) [Zpět na výsledky](#) [Následující](#)



KATALOGOVÉ ČÍSLO	1000153635
KRAJ	Zlínský kraj
OKRES	Kroměříž
OBEC	Kroměříž
ČÁST OBCE	Kroměříž
KATASTRÁLNÍ UZEMÍ	Kroměříž
ADRESA	Velké náměstí č.p. 39
TYP	měšťanský dům
KATEGORIE	areál
AUTOR	nezjištěn

**ANOTACE**  
Výstavní měšťanský dům, obsahující hlavní dvoupatrový trakt se sgrafitovou výzdobou, dále nižší trakt nádvorní a další obrácený do ulice Pilařovy. Hlavní průčelí má v přízemí podloubí a kamennou desku s Lichtenštejnským znakem.

**HISTORICKÝ VÝVOJ**  
Objekt tzv. regentského domu prošel složitým stavebním vývojem od renesanční stavební fáze původně samostatných objektů, v průběhu 17. století patrně sjednocených, jak ukazuje umístění deskové erbovní kartuše biskupa z Lichtenšteina z roku 1665 nad druhou arkádou zprava.

**POPIS**  
Měšťanský dům samostatný, dvoupatrový, sgrafitová výzdoba, kamenná deska s Lichtenštejnským znakem.

**PAMÁTKOVÁ OCHRANA**

- kulturní památka rejst. č. ÚSKP 41522/7-6009 - měšťanský dům regentský  
Fáze ochrany: památkově chráněno  
Chráněno: od 3. 5. 1958

**PLOŠNÁ PAMÁTKOVÁ OCHRANA**

- památková rezervace rejst. č. ÚSKP 1036 - Kroměříž s Podzámeckou a Květnou zahradou  
Fáze ochrany: památkově chráněno  
Chráněno: od 30. 10. 1978

**NA PLOŠE KP/NKP/OP/NZ**

- nárazníková zóna rejst. č. ÚSKP 7006 - Nárazníková zóna statku světového dědictví "Zahrady a zámek v Kroměříži"  
Fáze ochrany: památkově chráněno  
Chráněno: od 2. 12. 1998

**INFORMAČNÍ SYSTÉM O ARCHEOLOGICKÝCH DATECH (ISAD)**

ID\_SAŠ 28403 - středověké a novověké jádro města | [↗](#)

**ZOBRAZENÍ NA MAPĚ**

DB 232207, Kroměříž, 39 Velké náměstí, Kroměříž, Kroměříž, Zlínský kraj

**HISTORICKÉ LOKALITY:**  
Kód CZ 7468, Kroměříž, město, byv. statutární, Kroměříž, Kroměříž, Zlínský kraj

**DIGITÁLNÍ DOKUMENTY (MIS)**

[Všechny dokumenty v MIS](#) [↗](#)

Kroměříž, MPR, měšťanský dům zv. regentský č.p. 39, Velké nám. Jul. Pilařova, uliční průčelí předního domu z Velkého náměstí - obě části (jižní i severní dům)

Kroměříž, měšťanský dům regentský, Evidenční list kulturní památky - původní.

**SEZNAM PRAMENŮ/LITERATURY**

NPÚ ÚOP v Kroměříži, restaurátorská dokumentace, R 119, Blažík, Přemysl, Kroměříž - Velké nám. 39 kamenný portál., 2005. [↗](#)

# Kristýna Burešová


Zámek s parkem ve Stráži nad Nežárkou (viz <https://pamatkovykatalog.cz/zamek-s-parkem-687998>)

Portál ISPP Vyhrazený přístup

Režim celé obrazovky ukončíte stisknutím klávesy **F11**

NÁRODNÍ PAMÁTKOVÝ ÚSTAV PAMÁTKOVÝ KATALOG

## Zámek s parkem



KATALOGOVÉ ČÍSLO	1000140938
KRAJ	Jihočeský kraj
OKRES	Jindřichův Hradec
OBEC	Stráž nad Nežárkou
ČÁST OBCE	Stráž nad Nežárkou
KATASTRÁLNÍ ÚZEMÍ	Stráž nad Nežárkou
ADRESA	náměstí Emy Destinnové č.p. 1
TYP	zámek
KATEGORIE	areál

ANOTACE

Na místě vyhořelého hradu vyrostl po roce 1715 barokní zámek, z původní dispozice zbyla pouze věž ze 3. čtvrtiny 13. století. Zámek stojí na půdorysu ve tvaru písmene U.

[Zobrazit trvalý odkaz na tuto stránku](#)

[Stáhnout data v XLS](#)

### PAMÁTKOVÁ OCHRANA

- kulturní památka rejst. č. ÚSKP 29557/3-2226 - zámek

Fáze ochrany: památkově chráněno  
Chráněno: od 3. 5. 1958

### INFORMAČNÍ SYSTÉM O ARCHEOLOGICKÝCH DATECH (ISAD)

[ID\\_SA5 22447 - Stráž nad Nežárkou - jádro města I](#)

### ZOBRAZENÍ NA MAPĚ

DB 80838, Stráž nad Nežárkou, 1 náměstí Emy Destinnové, Stráž nad Nežárkou, Stráž nad Nežárkou, Jindřichův Hradec, Jihočeský kraj

HISTORICKÉ LOKALITY:

Kód CZ 15390, Stráž nad Nežárkou, město, Stráž nad Nežárkou, Jindřichův Hradec, Jihočeský kraj

### DIGITÁLNÍ DOKUMENTY (MIS)

[Všechny dokumenty v MIS](#)

Stráž nad Nežárkou, okr. JH, zámek, pohled od Z.  
Stráž nad Nežárkou, zámek, Evidenční list kulturní památky - původní.

### SEZNAM PRAMENŮ/LITERATURY

NPÚ ÚOP v Českých Budějovicích, plánová dokumentace, PD 306, Investiční úkol na rekonstrukci pro potřebu dětského, 1960. [↗](#)

NPÚ ÚOP v Českých Budějovicích, plánová dokumentace, PD 305, GO fasády - projektová dokumentace, 1967. [↗](#)

NPÚ ÚOP v Českých Budějovicích, plánová dokumentace, PD 7010, Füllsack, Jan, Zámek - stavební úpravy - využití podkrovní, 2009. [↗](#)

NPÚ ÚOP v Českých Budějovicích, plánová dokumentace, PD 2774, Marušková, Martina, Diplomová práce. Obnova historického parku - modelový objekt, Stráž nad Nežárkou, 1992. [↗](#)

Michalis Joannidis  
David Burian  
Josef Bulín + Adéla Sedláčková  
Jan Tomeček  
Patrik Fráňa  
Filip Pospíšil  
**Zámek Dolní Kounice**

<https://www.eurobydleni.cz/prodej-hradudolni-kounice/detail/9140175/>

eurobydleni.cz

Oblíbené 0 Vložit poptávku Adresář realitních kanceláří Blog Registrace Přihlášení

Chcete-li ukončit režim celé obrazovky, přesuňte myš na začátek obrazovky nebo stiskněte klávesu .F11

Home / Reality / Různé nemovitosti / Různé nemovitosti na prodej / Různé nemovitosti na prodej Jihomoravský kraj ... [Zpět na přehled](#)

**Zámek Dolní Kounice**

prodej Ostatní 4.9 z 5 (20 hodnocení)

**Prodej hradu, Dolní Kounice**

**Info v RK**

Energie chytré změny.

[Volat makléře](#) [Napsat makléři](#) [Připojit ke skupině na Facebooku](#)

[https://www.eurobydleni.cz/rozhrani/uploads/company/5397/9140175/9140175\\_142523493...](https://www.eurobydleni.cz/rozhrani/uploads/company/5397/9140175/9140175_142523493...) IA, Imagery © Mapbox

Michalis Joannidis  
David Burian  
Josef Bulín + Adéla Sedláčková  
Jan Tomeček  
Patrik Fráňa  
Filip Pospíšil  
**Zámek Dolní Kounice**

<https://www.sreality.cz/detail/prodej/dum/pamatka/dolni-kounice-dolni-kounice-zamecka/4272645708>

The screenshot displays a web browser window with multiple tabs. The active tab is the real estate listing for 'Zámek Dolní Kounice' on the Sreality.cz website. The browser's address bar shows the URL: <https://www.sreality.cz/detail/prodej/dum/pamatka/dolni-kounice-dolni-kounice-zamecka/4272645708>. The website header includes the SREALITY.CZ logo, a language selector set to 'Česky', and navigation links for 'Přihlásit' and 'Seznam.cz'. The main content area is split into two columns. The left column features a map with a blue dashed line indicating the property location, with a 'Změnit mapu' button and a 'Zobrazit podobné' link. The right column shows a large aerial photograph of the castle at sunset, with a play button overlay and a 'Zobrazit 21 fotografií' button. Below the photo, the listing details are: 'Prodej památky 4 200 m<sup>2</sup>, pozemek 6 376 m<sup>2</sup>'. The Windows taskbar at the bottom shows the system tray with a temperature of 3°C, the date 24.11.2022, and the time 6:45.

# Zámek Dolní Kounice


<https://pamatkovykatolog.cz/pravni-ochrana/zamek-158629>

Portál IISPP Vyhrazený přístup

NÁRODNÍ PAMÁTKOVÝ ÚSTAV | PAMÁTKOVÝ KATALOG

## Zámek

právní ochrana



REJST. ČÍSLO ÚSKP	46144/7-670
NÁZEV	zámek
KRAJ	Jihomoravský kraj
OKRES	Brno-venkov
OBEC	Dolní Kounice
ČÁST OBCE	Dolní Kounice
ADRESA	Zámecká č.p. 1/1a

### PRÁVNÍ AKTY

č. 7-670, zámek - zápis do státního seznamu kulturních památek  
Ze dne: 22. 10. 1964

č. 7-671, opevnění - zápis do státního seznamu kulturních památek  
Ze dne: 22. 10. 1964

### PRVKY

areál, kat. č. 1000158629 - zámek  
objekt, kat. č. 1000158629\_0001 - zámek  
objekt, kat. č. 1000158629\_0002 - sýpka  
objekt, kat. č. 1000158629\_0003 - opevnění  
objekt, kat. č. 1000158629\_0004 - hospodářská budova

### DIGITÁLNÍ DOKUMENTY (MIS)

[Všechny dokumenty v MIS](#)

Dolní Kounice, zámek. Evidenční list kulturní památky - původní.  
Dolní Kounice, zámek. Evidenční list kulturní památky - původní.

### POZEMKY

Dolní Kounice, p. 196, celý pozemek  
Dolní Kounice, p. 197, celý pozemek



# <https://pamatkovykatalog.cz/zamek-2302322>



NÁRODNÍ  
PAMÁTKOVÝ  
ÚSTAV

PAMÁTKOVÝ  
KATALOG

Portál IISPP Vyhrazený přístup

Chcete-li ukončit režim celé obrazovky, přesuňte myš na začátek obrazovky nebo stiskněte klávesu **.F11**

## Zámek



KATALOGOVÉ ČÍSLO

1000158629

KRAJ

Jihomoravský kraj

OKRES

Brno-venkov

### MÁ SOUČÁSTI

- objekt 1000158629\_0001 - zámek ●
- objekt 1000158629\_0002 - sýpka ●
- objekt 1000158629\_0003 - opevnění ●
- objekt 1000158629\_0004 - hospodářská budova ●

### PAMÁTKOVÁ OCHRANA

- kulturní památka rejst. č. ÚSKP 46144/7-670 - zámek

Fáze ochrany: památkově chráněno

Chráněno: od 3. 5. 1958

### INFORMAČNÍ SYSTÉM O ARCHEOLOGICKÝCH DATECH (ISAD)

[ID..SAS 25933 - hrad,zámek](#) | [↗](#)


### ZOBRAZENÍ NA MAPĚ

DB 796363, Dolní Kounice, 1 Zámecká, Dolní Kounice, Dolní Kounice, Brno-venkov, Jihomoravský kraj

# Zámek v Dolních Kounicích. Viz: <https://pamatkovykatalog.cz/zamek-3089629>

Portál ISPP Vyhrazený přístup

NÁRODNÍ PAMÁTKOVÝ ÚSTAV PAMÁTKOVÝ KATALOG Zámek



**JE SOUČÁSTÍ**

areál 1000158629 - zámek

**PAMÁTKOVÁ OCHRANA**

- kulturní památka rejst. č. ÚSKP 46144/7-670 - zámek

Fáze ochrany: památkově chráněno  
Chráněno: od 3. 5. 1958

**INFORMAČNÍ SYSTÉM O ARCHEOLOGICKÝCH DATECH (ISAD)**

ID\_SAS 25933 - hrad.zámek I

**ZOBRAZENÍ NA MAPĚ**

DB 796363, Dolní Kounice, 1 Zámecká, Dolní Kounice, Dolní Kounice, Brno-venkov, Jihomoravský kraj

HISTORICKÉ LOKALITY:

Kód CZ 2725, Dolní Kounice, město, Dolní Kounice, Brno-venkov, Jihomoravský kraj

**DIGITÁLNÍ DOKUMENTY (MIS)**

Všechny dokumenty v MIS

Dolní Kounice, okres Brno-venkov, zámek, Zámecká č.p. 1, hlavní průčelí, pohled od Z

**SEZNAM PRAMENŮ/LITERATURY**

NPÚ ÚOP v Brně, průzkumy, posudky, zprávy, 4-5-17931, Dolní Kounice, okres Brno-venkov, zámek, Zámecká č.p. 1 - objemová studie využití paláce, 2012.

Veronika Řezníčková, Zámek Dolní Kounice, Rytířský sál, přízemí SZ křídla , Renesanční a manýristické štukatérství v Čechách a na Moravě (online databáze), <https://stuky.upce.cz/node/856>, vyhledáno 20. 6. 2022.

Veronika Řezníčková, Zámek Dolní Kounice, první (jižní) sál v 1.patře JZ křídla , Renesanční a manýristické štukatérství v Čechách a na Moravě (online databáze), <https://stuky.upce.cz/node/858>, vyhledáno 20. 6. 2022.

KATALOGOVÉ ČÍSLO	1000158629_0001
KRAJ	Jihomoravský kraj
OKRES	Brno-venkov
OBEC	Dolní Kounice
ČÁST OBCE	Dolní Kounice
KATASTRÁLNÍ ÚZEMÍ	Dolní Kounice
ADRESA	Zámecká č.p. 1/1a
TYP	zámek
KATEGORIE	objekt

ANOTACE

Raně renesanční objekt vzniklý přestavbou kastelu z počátku 14. století

[Zobrazit trvalý odkaz na tuto stránku](#)

[Stáhnout data v XLS](#)

# Zámek Dolní Kounice

## z médií

- <https://zpravymoravy.cz/zamek-v-dolnich-kounicich-je-na-prodej-majitel-vzdal-opravy/>

# Kateřina Černá


## Kamenický Šenov – areál bývalé továrny na lustry Elias Palme

Portál ISPP Vyhrazený přístup

NÁRODNÍ PAMÁTKOVÝ ÚSTAV PAMÁTKOVÝ KATALOG

Režim celé obrazovky ukončíte stisknutím klávesy **F11**

### Továrna na lustry Elias Palme



KATALOGOVÉ ČÍSLO	1483879248
KRAJ	Liberecký kraj
OKRES	Česká Lipa
OBEC	Kamenický Šenov
ČÁST OBCE	Kamenický Šenov
KATASTRÁLNÍ ÚZEMÍ	Kamenický Šenov
ADRESA	Lustrárenská č.p. 686
TYP	zpracovatelské stavby
KATEGORIE	areál
TORŽÁLNÍ	ano
OHROŽENO	ano
SLOH	secese
AUTOR	stavitel Adolf Richter

**ANOTACE**  
Továrna na lustry firmy Elias Palme byla postavena dle plánů kamenicko-šenovského stavitele Adolfa Richtera v roce 1905 z důvodu nedostatečné kapacity původní výroby, kde byly vyráběny lustry již od roku 1849. Objekt byl později rozšířen o další budovy.

**POPIS**  
Areál obdélného oúřdovsu je možno rozdělit na hlavní budovu v severovýchodní části a

#### PAMÁTKOVÁ OCHRANA

- kulturní památka rejst. č. ÚSKP 102767 - továrna na lustry Elias Palme

Fáze ochrany: **památkově chráněno**  
Chráněno: od 31. 12. 2007

#### ZOBRAZENÍ NA MAPĚ

DB 125173, Kamenický Šenov, 686 Lustrárenská, Kamenický Šenov, Kamenický Šenov, Česká Lipa, Liberecký kraj

HISTORICKÉ LOKALITY:  
Kód CZ 6282, Kamenický Šenov, město, Kamenický Šenov, Česká Lipa, Liberecký kraj

#### DIGITÁLNÍ DOKUMENTY (MIS)

Všechny dokumenty v MIS [↗](#)

Kamenický Šenov, areál továrny na lustry Elias Palme, hlavní budova, pohled od severu  
Kamenický Šenov, č.p. 686  
Kamenický Šenov, č.p. 686  
Kamenický Šenov, areál továrny Elias Palme  
Kamenický Šenov, areál továrny Elias Palme  
Kamenický Šenov, areál továrny Elias Palme

#### SEZNAM PRAMENŮ/LITERATURY

NPÚ ÚOP v Liberci, plánová dokumentace, Z 1565, Lišková, Jana, Továrna na lustry Elias Palme, Měnický Šenov č.p. 772, k.ú. Kamenický Šenov, 2009; [↗](#)

NPÚ ÚOP v Liberci, plánová dokumentace, Z 1958, Myslivec, Tomáš, Raiter, Ota, Vila Palme, Kamenický Šenov, [Studie], 2010; [↗](#)

NPÚ ÚOP v Liberci, plánová dokumentace, Z 2662, Duška, Kamil, Kamenický Šenov, č.p. 686, rekonstrukce komína slévárny., 2015; [↗](#)

fotografická dokumentace, [Kamenický Šenov, č.p. 686]; [↗](#)

fotografická dokumentace, [Kamenický Šenov, č.p. 686]; [↗](#)

fotografická dokumentace, [Kamenický Šenov, Lustrárenská, areál továrny E. Palme]; [↗](#)

fotografická dokumentace, [Kamenický Šenov, areál továrny Elias Palme]; [↗](#)

fotografická dokumentace, [Kamenický Šenov, areál továrny Elias Palme]; [↗](#)

Freiwilg, Petr. Světlo a sklo. Závod na lustry v Kamenickém Šenově = In: Fontes Nissae = Prameny Nisy : regionální historický sborník. 2021, Roč. 12, č. 2 (2021), s. 68-95; [↗](#)

„Sbírka Waldes“ v letech 196-1977. Cesta sbírkového fondu Waldesova muzea knoflíků a spínadel z pražských Vršovic do Muzea sklad a bižuterie v Jablonci nad Nisou = In: Fontes

# Kateřina Černá

Kamenický Šenov – areál bývalé továrny na lustry Elias Palme

- Informce o nabídce k prodeji
- <https://reality.idnes.cz/detail/prodej/komercni-nemovitost/kamenicky-senov-lustrarenska/6038d19d8470bf2eb14e6b83/>

Zuzana Malá  
Filip Urbanec

kostel sv. Osvalda v Nebanicích.

The screenshot shows a real estate listing on the SREALITY.CZ website. On the left is a map view with a red location pin and a house icon. The map includes a 'Změnit mapu' button and a 'Zobrazit podobné' button. The main part of the listing features an aerial photograph of the church of St. Oswald in Nebanice, surrounded by trees with autumn foliage. A play button is overlaid on the photo, and a 'Zobrazit 14 fotografií' button is at the bottom. Below the photo, the text reads: 'Prodej památky 305 m<sup>2</sup>, pozemek 305 m<sup>2</sup>', 'Nebanice, okres Cheb', and '3 800 000 Kč'. There is a 'Panorama' link and a 'MIMORÁDNĚ NEHOSPODÁRNÁ' badge. The top right of the page has navigation links for 'Česky', 'Přihlásit', and 'Seznam.cz'. The bottom left has 'Občanská vybavenost' and '© Seznam.cz, a.s., 2022 a další'.

Zuzana Malá  
Filip Urbanec

kostel sv. Osvalda v Nebanicích.


<https://pamatkovykatalog.cz/pravni-ochrana/kostel-sv-osvalda-s-farou-405428628>

Portál IISPP Vyhrazený přístup

NÁRODNÍ PAMÁTKOVÝ ÚSTAV | PAMÁTKOVÝ KATALOG

## Kostel sv. Osvalda s farou

právní ochrana



REJST. ČÍSLO ÚSKP	102152
NÁZEV	kostel sv. Osvalda s farou
KRAJ	Karlovarský kraj
OKRES	Cheb
OBEC	Nebanice
ČÁST OBCE	Nebanice
PAMÁTKOVĚ CHRÁNĚNO OD	6. 2. 2007

### PRÁVNÍ AKTY

č. 0/2001 (133), návrh na rozšíření prohlášení památkou

č. 4604/2006, zahájení řízení k prohlášení

č. 4604/2006 (1), rozhodnutí o prohlášení památkou  
Ze dne: 10. 1. 2007  
Datum nabytí právní moci/účinnosti: 6. 2. 2007

### PRVKY

areál, kat. č. 1405428628 - kostel sv. Osvalda s farou

### DIGITÁLNÍ DOKUMENTY (MIS)

Všechny dokumenty v MIS [↗](#)

Nebanice, kostel sv. Osvalda s farou. Rozhodnutí o prohlášení za KP.

### POZEMKY

Nebanice, p. 1, celý pozemek  
Nebanice, p. 2, celý pozemek  
Nebanice, p. 3, celý pozemek  
Nebanice, p. 5/1, celý pozemek  
Nebanice, p. 5/2, celý pozemek

- Díky za přípravu a za diskusi 😊