















Zjednodušená legenda mapy využití krajiny:

1.  **Urbanizované a technizované areály**
-  Sídelní zástavba
 -  Průmyslové a obchodní areály
 -  Silniční síť
 -  Železniční síť
 -  Areály těžby nerostných surovin
 -  Areály skládek

1.  **Zemědělské areály**
-  Orná půda
 -  Vinice a ovocné sady
 -  Louky

2.  **Lesní areály**
-  Listnaté lesy
 -  Jehličnaté lesy
 -  Smíšené lesy
 -  Vřesoviště a slatiny
 -  Skály

3.  **Vody**
-  Vodní toky
 -  Vodní plochy