


La Suisse

- La **Suisse**, ou la **Confédération suisse** pour les usages officiels, est un petit pays d'Europe sans accès à la mer, entouré par l'Allemagne, la France, l'Italie, l'Autriche et le Liechtenstein. Elle a quatre langues nationales : l'allemand, le français, l'italien et le romanche. Elle est constituée de la fédération des 26 cantons suisses.

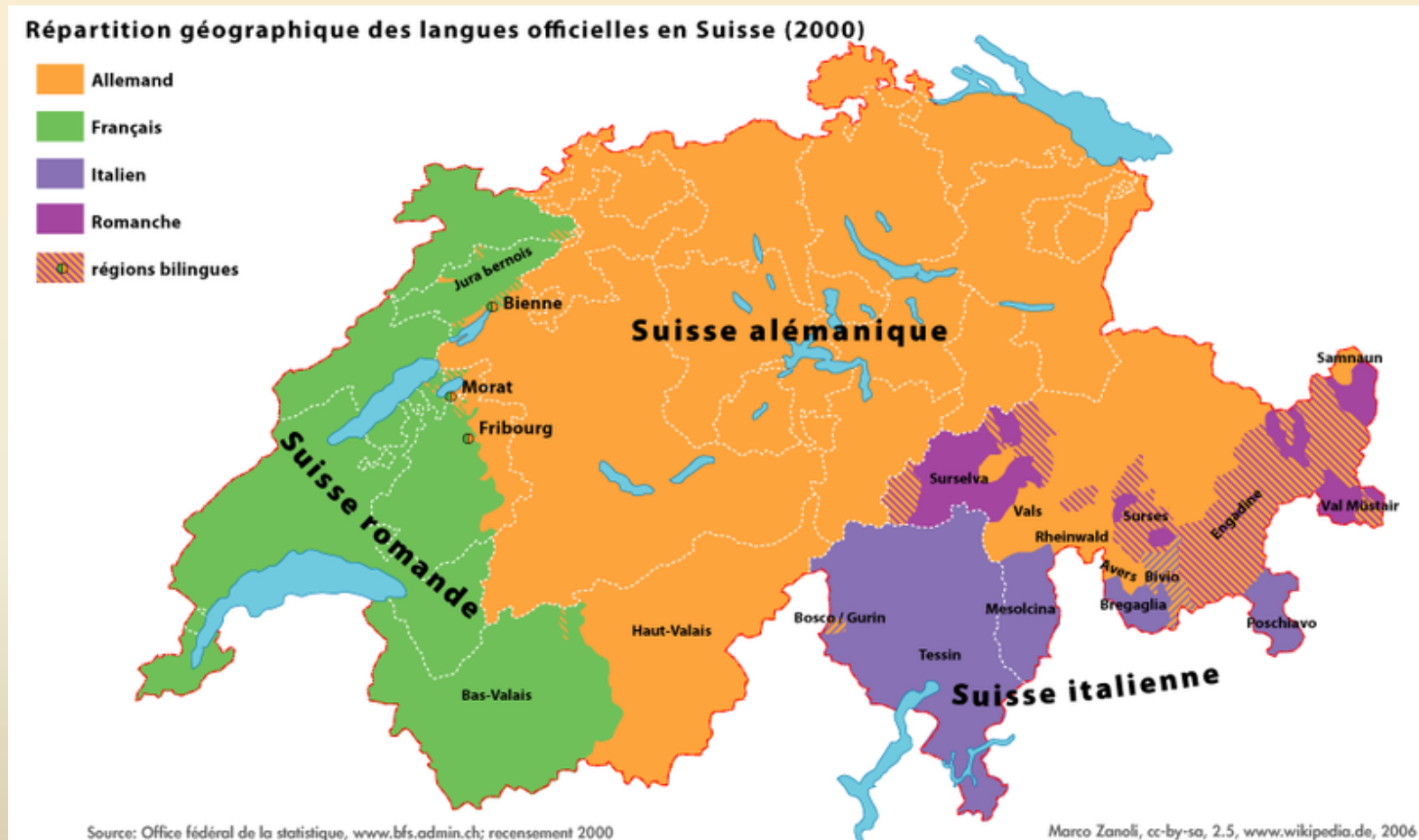


- Le français est parlé dans l'ouest du pays, région généralement appelée Suisse romande. Quatre cantons sont unilingues français (**Genève, Jura, Neuchâtel et Vaud**), trois sont officiellement bilingues français-allemand : **Fribourg, Valais et Berne**. Les dialectes arpitans sont encore pratiqués localement, notamment en Valais et dans le canton de Fribourg, mais ils ont presque disparu dans l'usage quotidien.




En vert, la Suisse romande.

La **Suisse romande** ou **Romandie** (*Welschland* pour les Suisses alémaniques) est la partie francophone de la Suisse. Les habitants de la Suisse romande sont appelés *Romands* et *Romandes*.




Canton de Genève

- Le **canton de Genève** est un canton de Suisse de superficie modeste mais densément peuplé. Il est situé à l'extrémité ouest de la Suisse et du lac Léman et entouré presque entièrement par la France. Son chef-lieu est la ville de Genève.
- Le canton de Genève compte 10 villes (>10 000 hab., population à fin 2007) sur les 45 communes genevoises :Genève, Vernier, Lancy, Meyrin,Carouge, Onex, Thônex, Versoix, Grand-Saconnex, Chêne-Bougeries.




Canton du Jura

- Le **Jura** est un département français dont le nom vient du massif du Jura. C'est un endroit agréable pour les randonnées, le ski de fond, le VTT et tous les sports de pleine nature en général.
- Le canton de Jura inclut les villes: Dole et Poligny, Arbois, Mouchard, Salins-les-Bains, Champagnole et les Forges et le château de Syam, Les Rousses, Morez, Lons-le-Saunier et Baume-les-Messieurs, Chalain, Saint-Claude, Arbois



Canton de Neuchâtel

- Le canton de Neuchâtel est situé au nord-ouest de la Suisse dans le massif du Jura. Il comprend une partie basse bordant le lac de Neuchâtel, désignée par *le Littoral* ou *le Bas* ainsi qu'un plateau plus élevé, situé à environ 1 000 mètres d'altitude, désigné par *les Montagnes neuchâtelaises*.
- Le canton compte trois villes : La Chaux-de-Fonds , Neuchâtel, Le Locle.




Canton de Vaud

- Le **canton de Vaud** est un canton de Suisse dont le chef lieu est Lausanne, il se situe en Suisse romande. Le Vaud occupe la majeure partie de l'Ouest de la Suisse. Ses frontières s'étendent des bords du lac Léman à ceux du lac de Neuchâtel et du lac de Morat.
- Les principales villes de plus de 10000 habitants sont: Lausanne, Yverdon-les-Bains, Montreux, Nyon, Vevey, Pully, Renens, Morges, La Tour-de-Peilz, Gland, Ecublens




Canton de Fribourg

- Pays de la fondue, le canton de Fribourg est aussi une région de ponts et de transition entre la partie romande et la partie alémanique de la Suisse, entre les lacs et les montagnes des Préalpes. Dans le canton de Fribourg, seules Fribourg, Bulle et Villars-sur-Glâne sont considérées statistiquement comme des villes. Cependant plusieurs communes jouissent du titre de ville de par leur histoire. Le plus célèbre exemple étant la ville de Gruyères, ancien siège des Comtes de Gruyère. Les 10 plus grandes communes sont : Fribourg, Bulle, Villars-sur-Glâne, Marly, Guin, Morat, Châtel-St-Denis, Wünnewil-Flamatt, Estavayer-le-Lac, Chiètres



Canton du Valais

- Le canton du Valais est situé au sud de la Suisse. Le canton est divisé en 13 districts, héritiers des dizains de l'Ancien Régime. Les 13 étoiles de l'écu du canton correspondent symboliquement à chacun de ces districts. Les six villes les plus importantes du Valais sont: Sion et Sierre pour le Valais central, Martigny et Monthey pour le Bas-Valais ainsi que Viège et Brigue pour le Haut-Valais.



Canton de Berne

- Le canton de Berne se situe dans le nord-ouest de la Suisse, à la frontière entre la partie francophone et germanophone du pays. Il s'étend des Alpes bernoises jusqu'au Jura en traversant le plateau suisse. Le canton de Berne compte quatorze villes de plus de 10 000 habitants :
Berne, Bienne, Thoune, Köniz, Steffisburg, Berthoud, Ostermundigen, Langenthal, Muri bei Bern, Spiez, Worb, Münsingen, Lyss, Ittigen.



- <http://wikitravel.org/fr/Suisse>
- [http://fr.wikipedia.org/wiki/Suisse romande](http://fr.wikipedia.org/wiki/Suisse_romande)
- [http://fr.wikipedia.org/wiki/Canton de Gen%C3%A8ve](http://fr.wikipedia.org/wiki/Canton_de_Gen%C3%A8ve)
- <http://www.tlfq.ulaval.ca/axl/EtatsNsouverains/jura.htm>,
[http://fr.wikipedia.org/wiki/Canton du Jura](http://fr.wikipedia.org/wiki/Canton_du_Jura)
- [http://fr.wikipedia.org/wiki/Canton de Neuch%C3%A2tel](http://fr.wikipedia.org/wiki/Canton_de_Neuch%C3%A2tel)
[http://fr.wikipedia.org/wiki/Canton de Vaud](http://fr.wikipedia.org/wiki/Canton_de_Vaud)
- [http://fr.wikipedia.org/wiki/Canton de Berne](http://fr.wikipedia.org/wiki/Canton_de_Berne)
- [http://fr.wikipedia.org/wiki/Canton de Fribourg](http://fr.wikipedia.org/wiki/Canton_de_Fribourg),
<http://www.tlfq.ulaval.ca/axl/EtatsNsouverains/fribourg.htm>
- [http://fr.wikipedia.org/wiki/Canton du Valais](http://fr.wikipedia.org/wiki/Canton_du_Valais)

