

## **Ze2BP\_OSX4 Oborová praxe - sociální geografie**


Podklady pro socioekonomický profil obce

### **Mikroregion Protivanovsko**

*Obec*

Vypracovali:

Odevzdáno dne:



## Základní údaje - demografie

Počet obyvatel:	
Rozloha:	
Hustota zalidnění:	

### Vývoj populace od roku 1869

Obec/rok	1869	1890	1900	1921	1930	1950	1961

### Struktura obyvatel podle pohlaví v roce 2008

Název obce	Počet obyvatel		
	k 1. 1. 2009		
	celkem	muži	ženy

### Obyvatelstvo měst podle pohlaví a věku k 31. 12. 2009

Název obce/města	Obyvatelstvo ve věku			Muži ve věku			Ženy ve věku
	0 - 14	15 - 64	65 a více	0 - 14	15 - 64	65 a více	

### Pohyb obyvatel v obci v období 2002 - 2008

Rok	Živě narození	Zemřelí	Přirozený přírůstek	Přistěhov alí	Vystěhov alí	Migrační saldo	Celkový přírůstek
2002							
2003							
2004							
2005							
2006							
2007							
2008							
2009							

### Vývoj přirozeného přírůstku v porovnání s vyššími územními celky a ČR v ‰

Obec/rok	2002	2003	2004	2005	2006	2007	2008
Obec							
Okres Prostějov							
Olomoucký kraj							
Česká republika							


### Vývoj migračního salda v porovnání s vyššími územními celky a ČR v ‰

Obec/rok	2002	2003	2004	2005	2006	2007	2008
Obec							

Okres Prostějov							
Olomoucký kraj							
Česká republika							

***Vývoj celkového salda s vyššími územními celky a ČR v %***

<b>Obec/rok</b>	<b>2002</b>	<b>2003</b>	<b>2004</b>	<b>2005</b>	<b>2006</b>	<b>2007</b>	<b>2008</b>
Obec							
Okres Prostějov							
Olomoucký kraj							
Česká republika							



1970	1980	1991	2001	2007	2008

eny ve věku	
15 - 64	65 a více 65 +

2009

2009


2009

**Politický a administrativní systém**

Počet členů zastupitelstva	
Počet členů rady	
Počet odborů obecního/ úřadu městyse	
Počet pracovníků obecního/úřadu městyse	
Počet pracovníků (příspěvkových organizací)	

**Místní části obce/městyse:****Vnější vztahy**


Má obec/městys partnera v zahraničí?	ANO/NE
Jakého?	
Je obec/městys členem nějakého sdružení?	ANO/NE
Jakého?	
Je obec/městys členem nějakého jiného mikroregionu?	ANO/NE
Jakého?	
Je obec/městys členem nějakého jiného svazku?	ANO/NE
Jakého?	

**Územně plánovací dokumentace**

Má obec/městys schválený územní plán?	ANO/NE
Kdy byl schválen a kým?	
Kolik bylo schválených změn?	
Má obec/městys schválený urbanistickou koncepcí?	ANO/NE
Kdy byl schválen a kým?	
Kolik bylo schválených změn?	ANO/NE

ce/města








Obor podnikání	Počet firem	Obor podnikání	Počet firem
Advokáti		Lihovar	
Akvaristika		Lyžařské potřeby	
Architekti		Malíř	
Autobusová doprava		Masáže	
Autoservis, autopříslušenství		Maso - uzeniny	
Autoškoly		Mobily	
Banky		Nábytek	
Bazar		Náradí	
Bazén		Noviny	
Betonárka		Obchodní domy	
Bezpečnostní služby		Obklady	
Butik		Obuv	
Bytová správa		Optika	
Cestovní kanceláře		Oděvy	
Cukrárny		Odpady	
Čaje		Okna	
Čistírny		Opravy	
Čalounictví		Papírnictví	
Čerpací stanice		Parfumerie	
Daňové poradenství		Pečovatelská služba	
Domácí potřeby		Plasty	
Doprava silniční		Pneuservis	
Drogerie		Počítače	
Dveře, vrata		Podlahové krytiny	
Ekologie		Pohřební služby	
Elektrospotřebiče		Pojišťovny	
Elektroinstalace		Potraviny	
Elektromotory		Průvodci	
Elektronika a opravy		Půjčovny	
Energetika		Rámování	
Foto		Razítka	
Galanterie		Reality	
Geodézie		Reklama	
Hasicí přístroje		Restaurace	
Herny		Rolety	
Hotely		Ryby a rybářské potřeby	
Hračky		Řeznictví	
Hudební nástroje a opravy		Stroje - výroba	
Chovatelské potřeby		Sběr surovin	
Informační kanceláře		Seznamka	
Instalatéři		Sklenářství	
Internet a poskytovatelé		Slévárny	
Jazyky		Solária	
Jezdectví		Sportovní potřeby	
Jídelny		Stavební spořitelny	
Jízdní kola		Stavební firmy	
Kadeřnictví		Stavebniny	
Kancelářská technika		Střechy	
Kancelářské potřeby		Tabák	
Kavárny		Taxi	

Klempíř		Těsnění oken	
Klenoty - zlatnictví		Textil	
Knihařství		Tiskárny	
Knihkupectví		Topení	
Koberce		Truhlářství	
Kominík		Ubytovny	
Kopírování		Účetnictví	
Kosmetika		Uhlí	
Kotle		Velkoobchod	
Kovovýroba		Veterináři	
Kožená galanterie		Vinotéka	
Kuchyňské zařízení		Zahradkářské potřeby	
Květinářství		Zabezpečení	
Látky		Zahradnictví	
Lázně		Zemědělská výroba	
Lékárny		Zemní práce	
Lesnictví		Znalec	
<b>Celkem</b>			



## Občanská vybavenost - školství

### *Mateřská škola*

MŠ	2008 - 2009	
	kapacita	žáci
1		
2		
3		
4		
<b>Celkem</b>		

### *Základní škola*


ZŠ	2008 - 2009	
	kapacita	žáci
1		
2		
3		
4		
5		
6		
7		
8		
9		
<b>Celkem</b>		

### *Základní umělecká škola*

ZUŠ	2008 - 2009	
	kapacita	žáci
1		
2		
3		
4		
5		
6		
7		
8		
9		
<b>Celkem</b>		

### *Ostatní vzdělávací instituce ve městě*

Škola	2008 - 2009	
	kapacita	žáci
odborné střední školy		
gymnázia		
učiliště		
?		
<b>Celkem</b>		








Hasičský záchranný sbor České republiky	ANO/NE
Policie České republiky	ANO/NE
Zdravotnická záchranná služba	ANO/NE
Jednotka SDH	ANO/NE




















**Cestovní ruch****Přírodní památky v obci/městě**


Druh	Typ ochrany	Chráněno od roku

**Historické památky v obci/městě**

Druh	Typ ochrany	Chráněno od roku

**Propagace a marketing obce/města**

Druh		Zdroj/Název
Webové stránky	ANO/NE	
Obecní/městský rozhlas	ANO/NE	
Obecní/městský zpravodaj	ANO/NE	
Plán obce/města	ANO/NE	
Plakátovací plocha v obci/městě	ANO/NE	
Informační billboardy v obci/městě	ANO/NE	
Propagační materiály	ANO/NE	




## Dopravní infrastruktura

### KOMUNIKACE – druhy a vlastníci

Druh komunikace		Vlastník
Silnice I. třídy	ANO/NE	
Silnice II. třídy	ANO/NE	
Silnice III. třídy	ANO/NE	
Místní komunikace	ANO/NE	
Cyklotrasy	ANO/NE	
Cyklostezky	ANO/NE	

### Statická doprava

Lokalita		Odhadovaný počet míst
Centrum obce/města	ANO/NE	
Záchytná parkoviště	ANO/NE	
Suburbánní zóna	ANO/NE	
Garážová stání mimo rodinné domy	ANO/NE	
<b>Celkem</b>		



## Dopravní obslužnost

### ***Integrovaný dopravní systém JMK***

Ukazatel	2010	Číslo linek
Počet regionálních autobusových linek IDS JMK		
Počet autobusových stanic a zastávek v obci zapojených do IDS JMK		
Počet železničních linek IDS JMK		
Počet železničních stanic a zastávek v obci zapojených do IDS JMK		

### ***Integrovaný dopravní systém IDSOK***

Ukazatel	2010	Číslo linek
Počet regionálních autobusových linek IDSOK		
Počet autobusových stanic a zastávek v obci zapojených do IDSOK		
Počet železničních linek IDSOK		
Počet železničních stanic a zastávek v obci zapojených do IDSOK		

### ***Dopravní spojení***

Druh dopravy	Typ	Četnost
železniční	Os	
	Sp	
	R	
	Vlečka	
autobusová	Regionální	
	Linková	
	Dálková	



