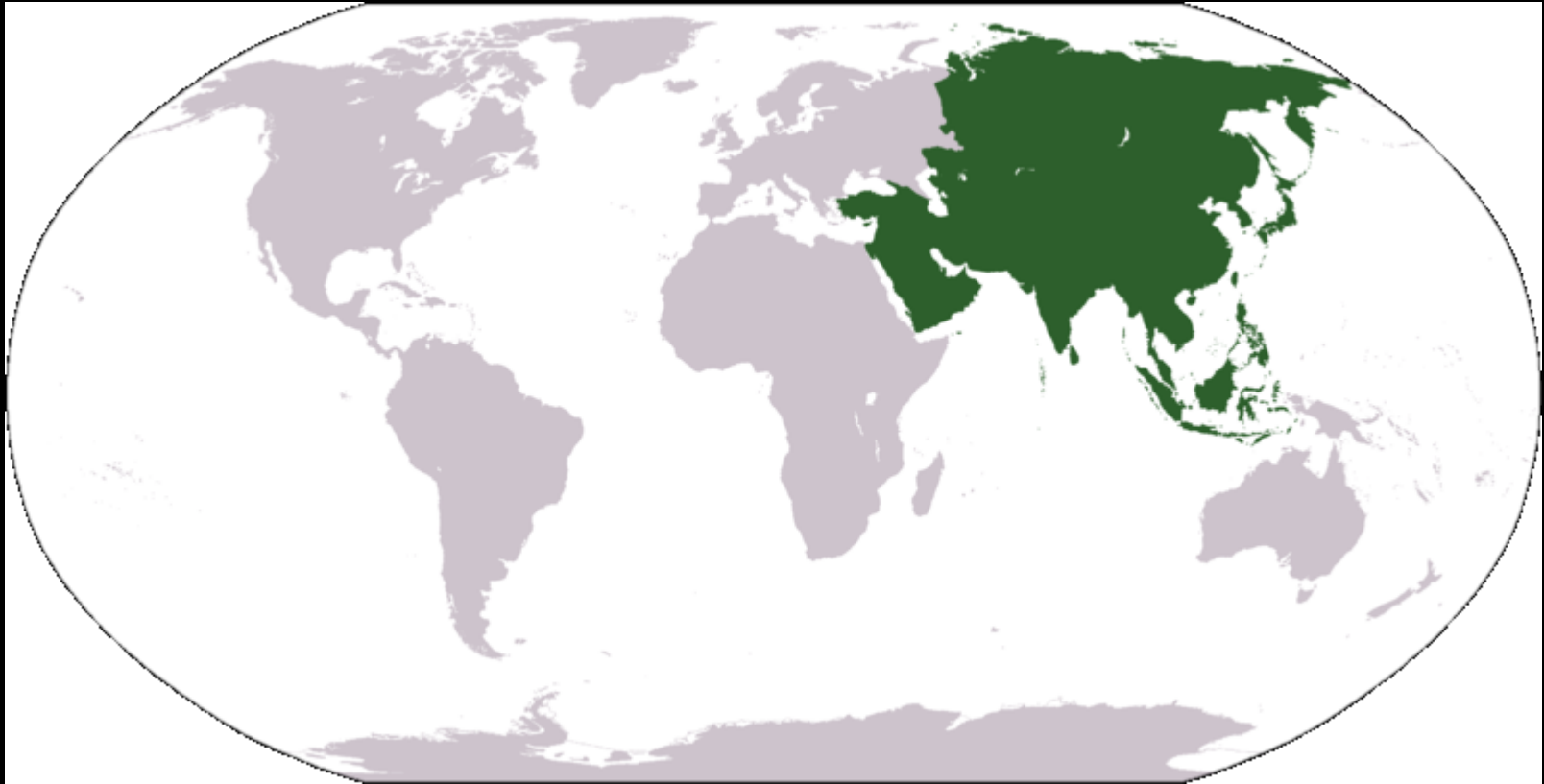




MAPA SVĚTA

ASIE



Asie – základní údaje

- ▶ Největší světadíl (8,6% povrchu Země, 29,9% souše)
- ▶ Nejlidnatější – cca 4 mld. (60% populace)
- ▶ ½ obyvatel – do 20 let
- ▶ Hlavně S a V polokoule



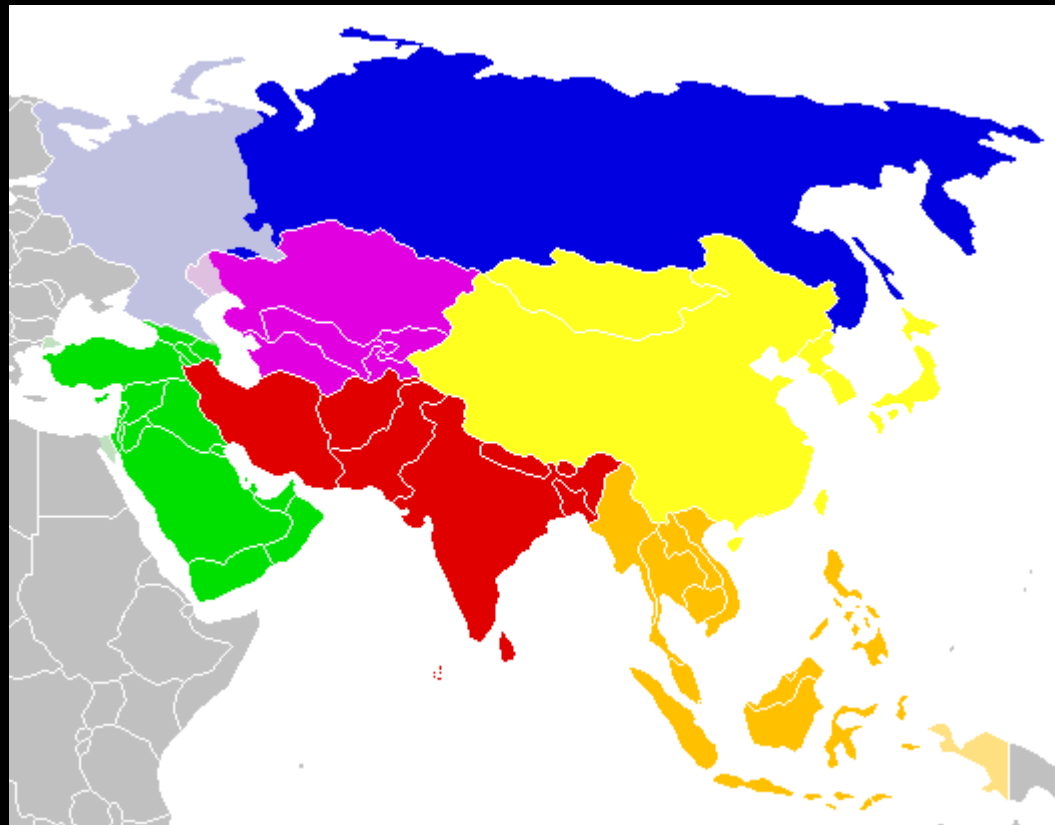
Geografické rekordy

- ▶ **Nejvyšší hora:** Mount Everest – 8850 m
- ▶ **Nejdelší řeka:** Chang Jiang – 6379 km (Čína)
(3. nejdelší řeka světa)
- ▶ **Největší ostrov:** Kalimantan (=Borneo)
(3. největší ostrov světa)
- ▶ **Největší jezero:** Kaspické moře
- ▶ **Největší poloostrov:** Arabský poloostrov
- ▶ **Nejlidnatější stát:** Čína – 1,3 mld.
- ▶ **Největší stát:** Rusko



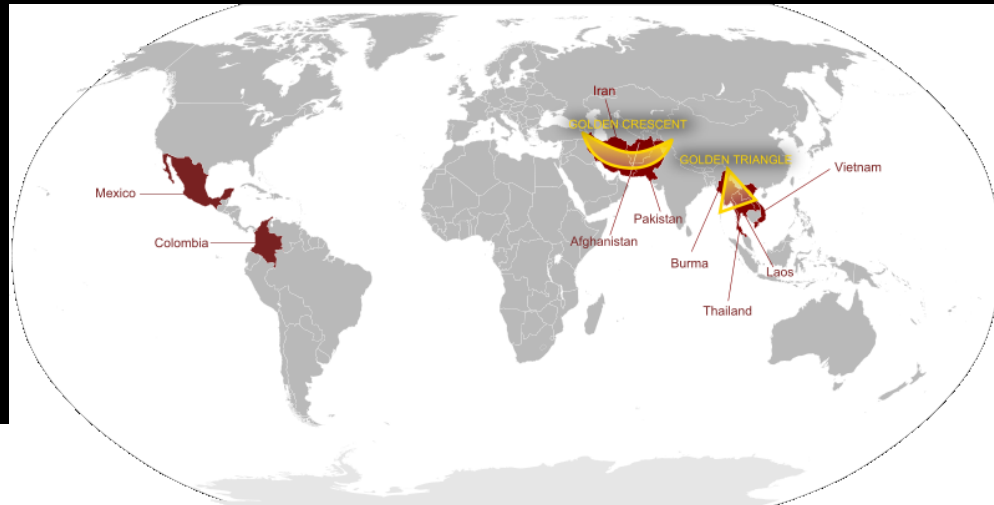
Regiony

- ▶ Jihozápadní
- ▶ Střední
- ▶ Severní
- ▶ Východní
- ▶ Jihovýchodní
- ▶ Jižní




Problém drog

- ▶ Zlatý trojúhelník
 - oblast na pomezí Barmy, Thajska a Laosu (Vietnam)
 - známá především výrobou opia a následně heroinu
- ▶ Zlatý půlměsíc
 - Írán, Afgánistán, Pákistán



Konflikty

- ▶ Tibet vs. Čína
- ▶ Izrael vs. Palestina
- ▶ Čečensko
- ▶ Východní Timor
- ▶ USA vs. Irák
- ▶ USA vs. Afgánistán
- ▶ Kašmír – Pákistán vs. Indie
- ▶ Zvláštní administrativní zóny Čínské lidové republiky – Hongkong, Macao, Tchajvan



Organizace

- ▶ APEC (Asijsko–pacifická ekonomická spolupráce)
 - 1989
 - 20
 - Singapur
- ▶ LIGA ARABSKÝCH STÁTŮ
 - 1945
 - 22
 - Tunis
- ▶ ASEAN (Sdružení států JV Asie)
 - 1967
 - 10
 - Bangkok
- ▶ OPEC
 - 1960
 - 11
 - Vídeň

