



## Legenda mapy využití krajiny (podle CORINE land cover) :





### 1. Urbanizované a technizované areály






#### 1.1. Urbanizovaná/sídelní/ zástavba

-  1.1.1. Souvislá sídelní zástavba
-  1.1.2. Nesouvislá sídelní zástavba



#### 1.2. Průmyslové, obchodní a dopravní areály

-  1.2.1. Průmyslové a obchodní areály
-  1.2.2. Silniční a železniční síť
-  1.2.3. Areály letišť
-  1.2.4. Areály přístavů

#### 1.3. Areály těžby, skládek a výstavby

-  1.3.1. Areály těžby nerostných surovin
-  1.3.2. Areály skládek
-  1.3.3. Areály výstavby

#### 1.4. Areály umělé /nezemědělské/ zeleně

-  1.4.1. Areály sídelní zeleně
-  1.4.2. Areály sportu a zařízení volného času



### 2. Zemědělské areály




#### 2.1. Orná půda

-  2.1.1. Nezavlažovaná orná půda



#### 2.2. Trvalé kultury

-  2.2.1. Vinice
-  2.2.2. Ovocné sady

#### 2.3. Areály trav

-  2.3.1. Louky

#### 2.4. Heterogenní /různorodé/ zemědělské areály

-  2.4.1. Mozaika polí, luk a trvalých kultur
-  2.4.2. Zemědělské areály a výrazným podílem přirozené vegetace



### 3. Lesní a polopřirodní areály

#### 3.1. Lesy



3.1.1. Listnaté lesy



3.1.2. Jehličnaté lesy



3.1.3. Smíšené lesy

#### 3.2. Křoviny a travnaté areály



3.2.1. Přirozené louky



3.2.2. Vřesoviště a slatiny

#### 3.3. Areály s řídkou vegetací



3.3.1. Pláže, duny, písky



3.3.2. Skály



3.3.3. Spáleniště



### 4. Zamokřené areály

#### 4.1. Vnitrozemské močály



4.1.1. Močály



4.1.2. Rašeliniště

### 5. Vody



#### 5.1. Vnitrozemské vody









5.1.1. Vodní toky






5.1.2. Vodní plochy

## Zjednodušená legenda mapy využití krajiny:




2.  **Urbanizované a technizované areály**

-  Sídelní zástavba
-  Průmyslové a obchodní areály
-  Silniční síť
-  Železniční síť
-  Areály těžby nerostných surovin
-  Areály skládek



6.  **Zemědělské areály**

-  Orná půda
-  Vinice a ovocné sady
-  Louky





























7.  **Lesní areály**

-  Listnaté lesy
-  Jehličnaté lesy
-  Smíšené lesy
-  Vřesoviště a slatiny
-  Skály

8.  **Vody**

-  Vodní toky
-  Vodní plochy

Ukázka legendy CORINE z Geoportálu INSPIRE:

-  1.1.1. Souvislá městská zástavba
-  1.1.2. Nesouvislá městská zástavba
-  1.2.1. Průmyslové a obchodní areály
-  1.2.2. Silniční a železniční síť s okolím
-  1.2.3. Přístavy
-  1.2.4. Letiště
-  1.3.1. Oblasti současné těžby surovin
-  1.3.2. Haldy a skládky
-  1.3.3. Staveniště
-  1.4.1. Městské zelené plochy
-  1.4.2. Sportovní a rekreační plochy
-  2.1.1. Nezavlažovaná orná půda
-  2.2.1. Vinice
-  2.2.2. Sady, chmelnice a zahradní plantáže
-  2.3.1. Louky a pastviny
-  2.4.2. Směsice polí, luk a trvalých plodin
-  2.4.3. Zemědělské oblasti s přirozenou vegetací
-  3.1.1. Listnaté lesy
-  3.1.2. Jehličnaté lesy
-  3.1.3. Smíšené lesy
-  3.2.1. Přírodní louky
-  3.2.2. Stepi a křoviny
-  3.2.4. Nízký porost v lese
-  3.3.2. Skály
-  4.1.1. Mokřiny a močály
-  4.1.2. Rašeliniště
-  5.1.1. Vodní toky
-  5.1.2. Vodní plochy