
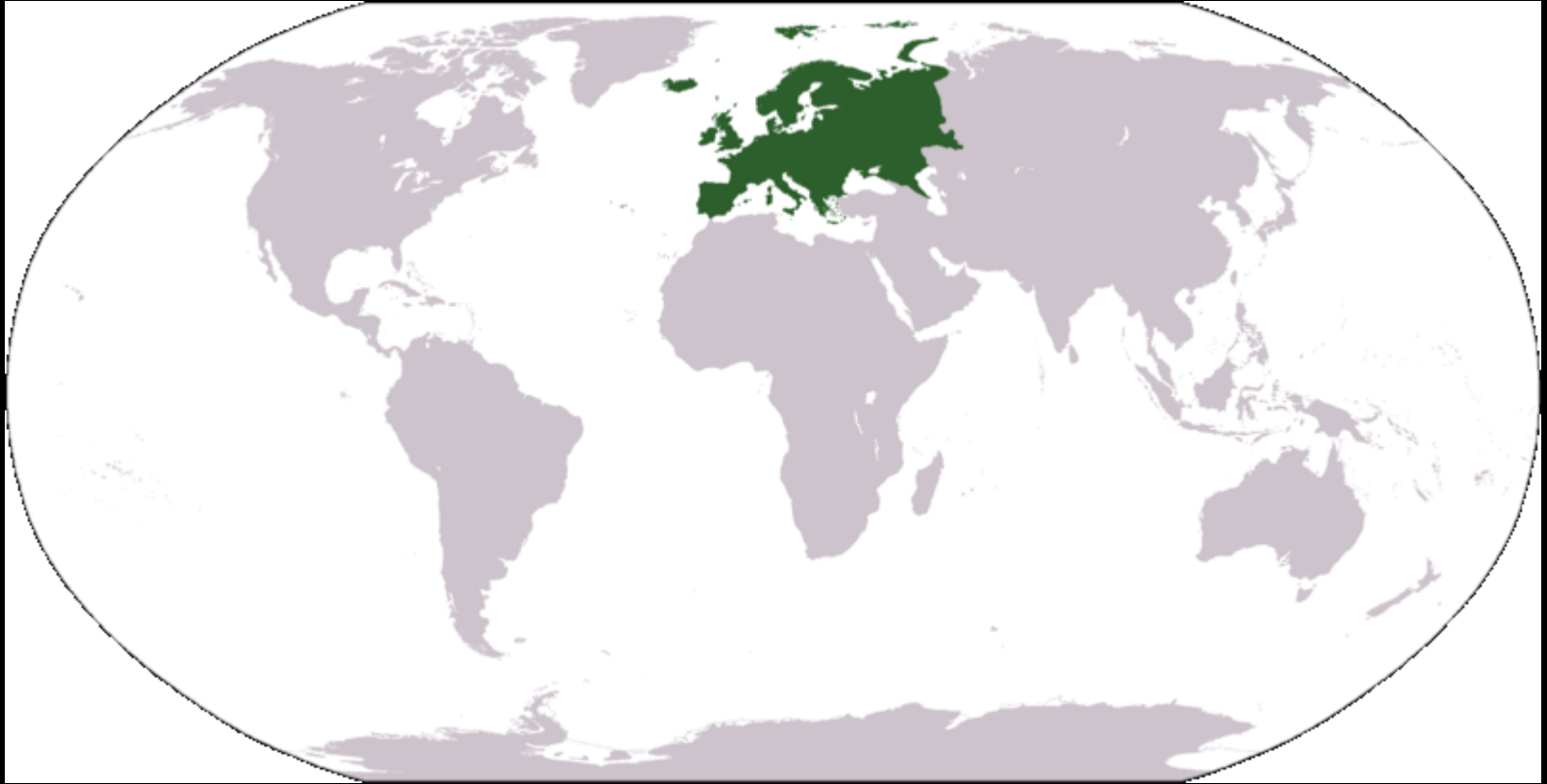




MAPA SVĚTA

EVROPA



Základní údaje

- ▶ 2. nejmenší světadííl (7% zemského povrchu)
- ▶ Počet obyvatel cca 750000 (9,6%)
- ▶ 50 nezávislých států
- ▶ Roztříštěnost, vysoká různorodost, jazyková odlišnost

Geografické rekordy

- ▶ Nejvyšší hory – Mont Blanc (Monte Bianco) 4807 m n. m., Savojské Alpy
- ▶ Nejvyšší činné sopky – Etna 3370 m n. m., Sicílie
- ▶ Nejdelší řeky Volha (Rusko) 3534 km, Dunaj 2857 km
- ▶ Největší jezera Ladožské jezero (Rusko) 18 130 km²
- ▶ Největší ostrov – Velká Británie
- ▶ Největší ledovec – Jostedalsgreen
- ▶ Největší stát podle rozlohy – Rusko

Demografie

- ▶ Vysoká hustota obyvatel
- ▶ Obyvatelstvo tvoří hlavně tři větve indoevropské jazykové rodiny: slovanská, germánská a románská
- ▶ Nejpočetnějšími evropskými národy jsou indoevropští Rusové, Němci, Italové, Angličané, Francouzi, Ukrajinci, Španělé a Poláci
- ▶ Náboženství:
 - Křesťanství – Vatikán, Polsko, Malta (v mnoha zemích na ústupu)
 - Islám – Balkán, menšiny

Západní Evropa



Severní Evropa





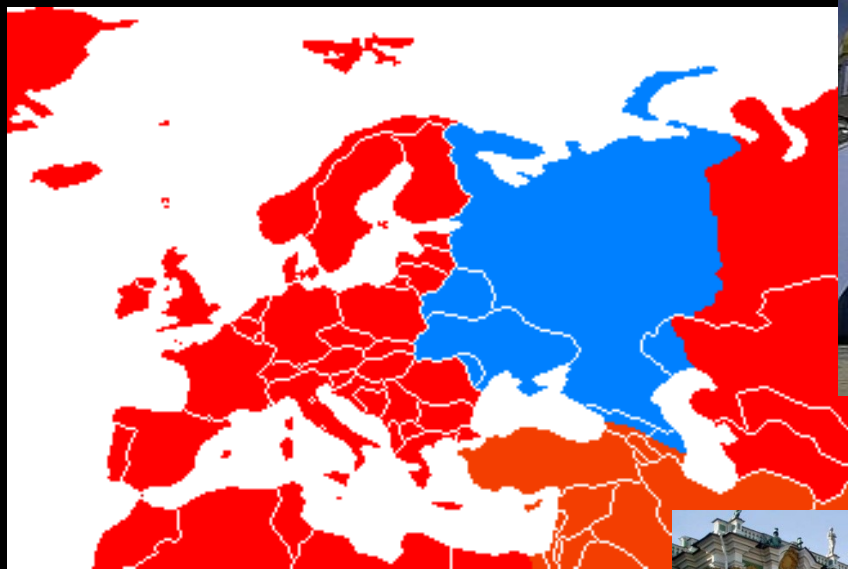
Jižní Evropa



Střední Evropa



Východní Evropa



Organizace – EU



EU

- ▶ Datum vzniku: 1993
- ▶ Evropské společenství uhlí a oceli (ESUO, 1951)
Evropské hospodářské společenství (EHS, 1958)
Evropské společenství pro atomovou energii (Euratom, 1958)
- ▶ Počet členů: 27
- ▶ Sídlo: Brusel
- ▶ Orgány:
 - Evropská Rada
 - Rada ministrů
 - Evropská komise
 - Evropský parlament
 - Evropský soudní dvůr



- ▶ ESVO (Evropské sdružení volného obchodu)
- ▶ RADA EVROPY
- ▶ OECD
- ▶ VISEGRADSKA SKUPINA
- ▶ ZEU (Západoevropská unie)
- ▶ OBSE (Organizace bezpečnosti a spolupráce v Evropě)
- ▶ CEFTA (Středoevropská zóna volného obchodu)
- ▶ G7 (G8)
 - 1975
 - Francie, Německo, Itálie, USA, Japonsko, VB, Kanada + Rusko

Konflikty

- ▶ Balkán
- ▶ ETA ve Španělsku
- ▶ Separatismus v Belgii
- ▶ Liga Severu v Itálii
- ▶ Severní Irsko
- ▶ (Kypr)