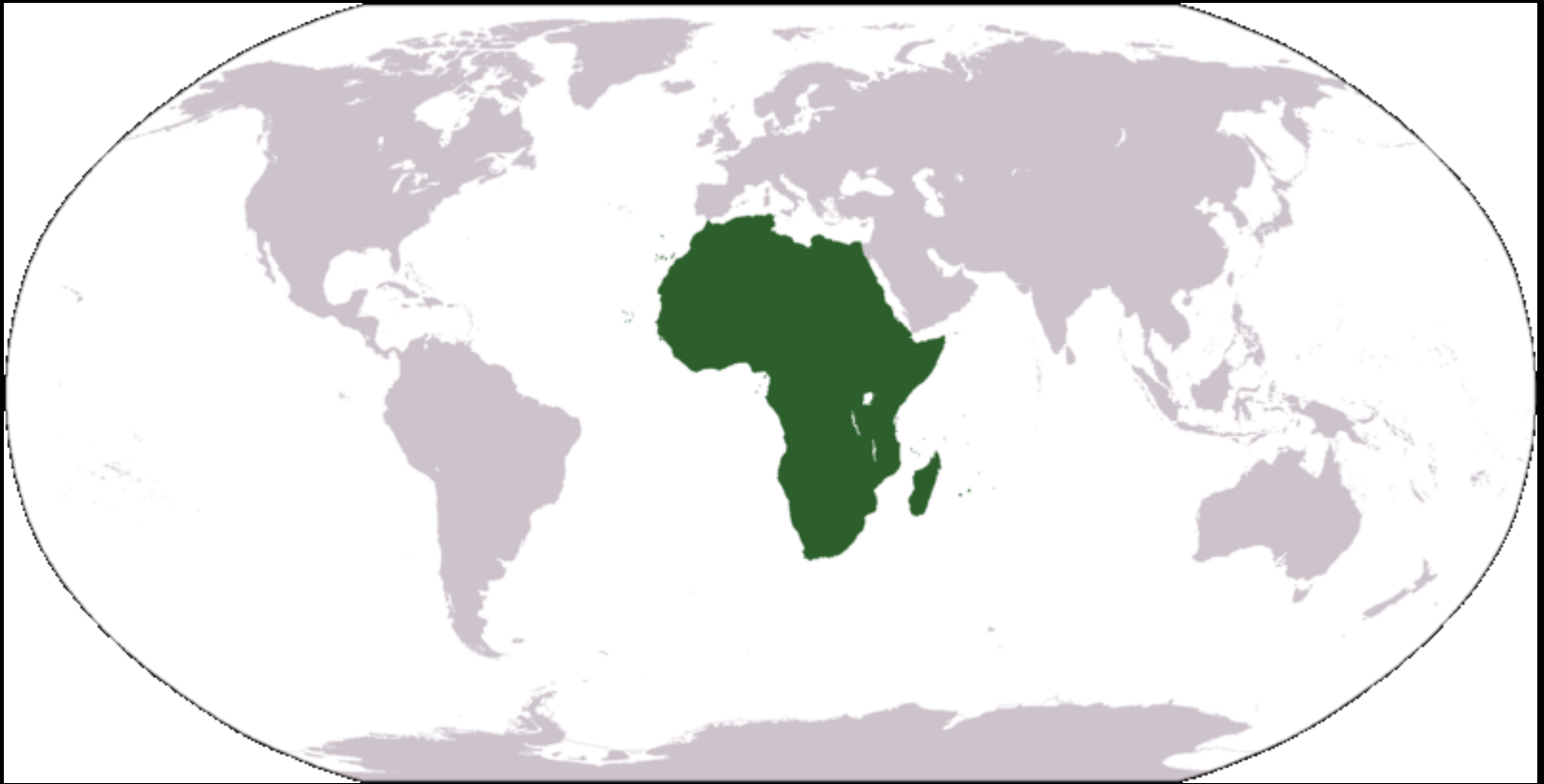




MAPA SVĚTA

AFRIKA



Základní údaje

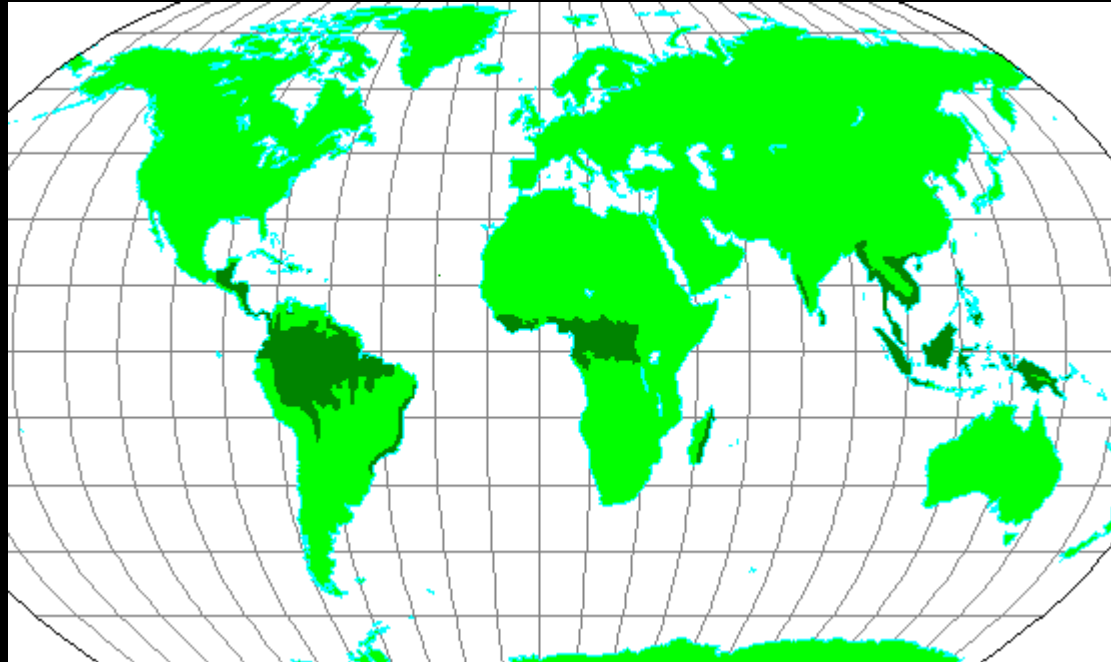
- ▶ Druhý největší kontinent
- ▶ Cca 1 mld. Obyvatel – 15%
- ▶ 54 států
- ▶ Z větší části je obklopena oceány
- ▶ Středozemní moře – odděluje Afriku od Evropy
- ▶ Suezský průplav – odděluje Afriku od Asie
- ▶ přezdívána jako černý kontinent
- ▶ Kolébka civilizace

Povrch – převážně pouště, savany, tropický les





Hlavní oblasti tropických lesů ve světě



Africké geografické rekordy

- ▶ **Nejvyšší hora:** Kilimandžáro (Uhuru) 5895 m v Tanzanii
- ▶ **Nejdelší řeka:** Nil (-Kagera/Nilů) – 6671 km (nejvodnatější – Kongo)
- ▶ **Největší ostrov:** Madagaskar – 586 690 km²
- ▶ **Největší jezero:** Viktoriino jezero(Ukerewe) – 69 485 km²
- ▶ **Největší činná sopka:** Kamerunská hora 4095 m
- ▶ **Největší poloostrov:** Somálský poloostrov – 850 000 km²
- ▶ **Nejlidnatější stát:** Nigérie – 126 635 626 obyvatel

Regiony

- ▶ Severní Afrika
 - ▶ Jižní Afrika
 - ▶ Východní Afrika
 - ▶ Západní Afrika
 - ▶ Střední Afrika
-
- ▶ Nejvýznamnější organizace – Africká unie
 - Vznik 2002 (předchůdce OAJ – 1963)
 - Všechny státy Afriky kromě Maroka

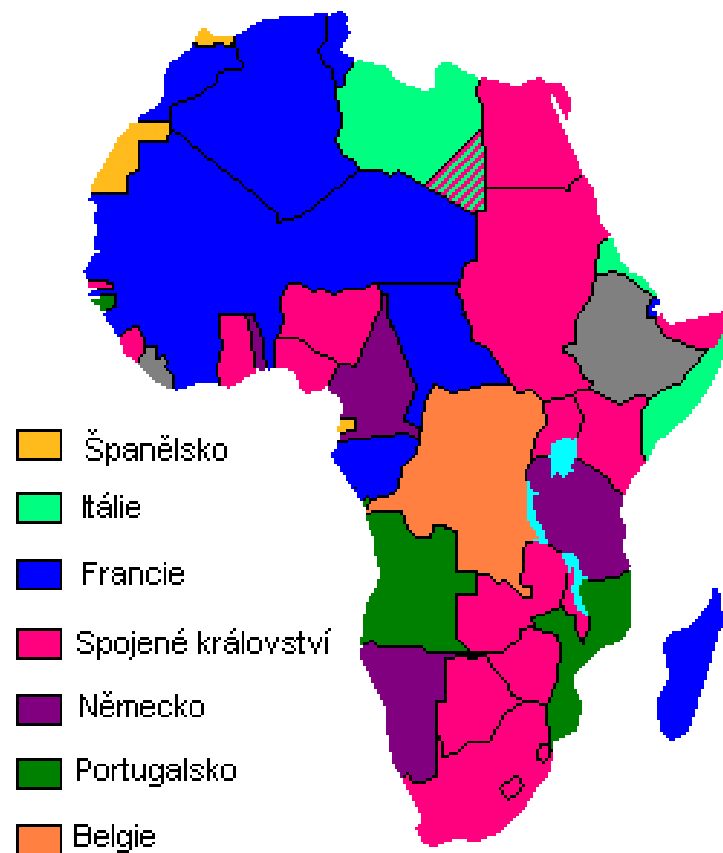


Obyvatelstvo

- ▶ Převážně černoši
- ▶ Menšiny bělochů a Asiatů (např. JAR)
- ▶ Křesťanství, islám, animismus, kulty
- ▶ Jazyky:



Koloniální Afrika



- ▶ Afrika je světově nejchudší obydlený kontinent
- ▶ Kolonialismus (otrokářství), neokolonialismus
- ▶ Důsledky: nízká životní úroveň, nemoci, násilí a nestabilita
- ▶ Největší ekonomický úspěch – JAR, rychlý rozvoj Nigérie (nejlidnatější země) – dostatek surovin

Konflikty

► Příčiny:

- Kolonialismus + vztah dnešních států a bývalých kolonizátorů
- neokolonialismus
- Kmenové uspořádání společnosti – hranice ustaveny bez ohledu na kmenové uspořádání
- Uměle stanovené hranice
- Zadlužení států
- (humanitární pomoc – zvyk, zneužívání)

Konflikty

- ▶ S Afrika
- ▶ Pobřeží slonoviny
- ▶ Etiopie a Eritrea

- ▶ Kongo
- ▶ Rwanda
- ▶ Somálsko
- ▶ JAR

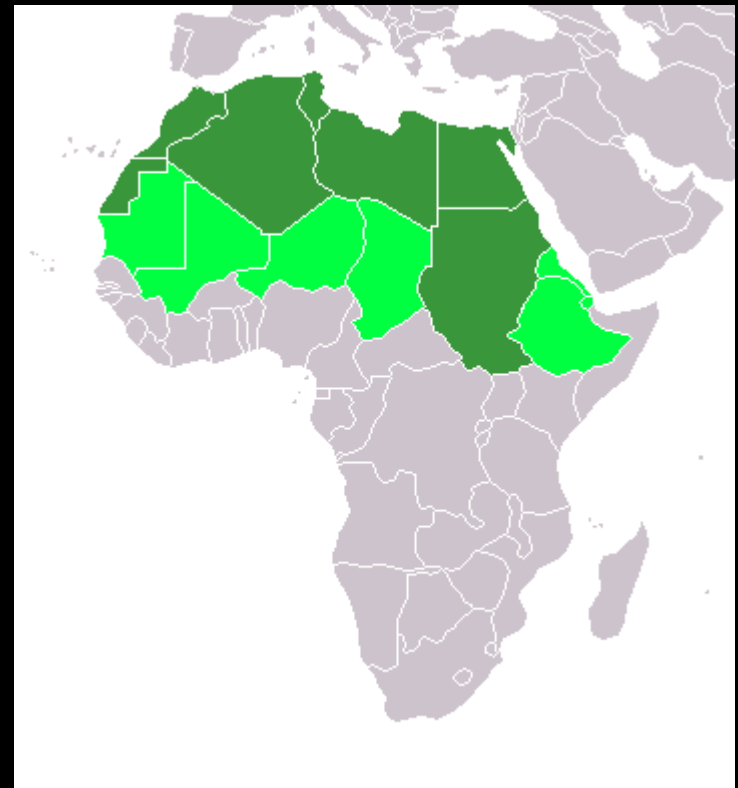
- ▶ Súdán – rozdělení na dvě části

Jižní Afrika



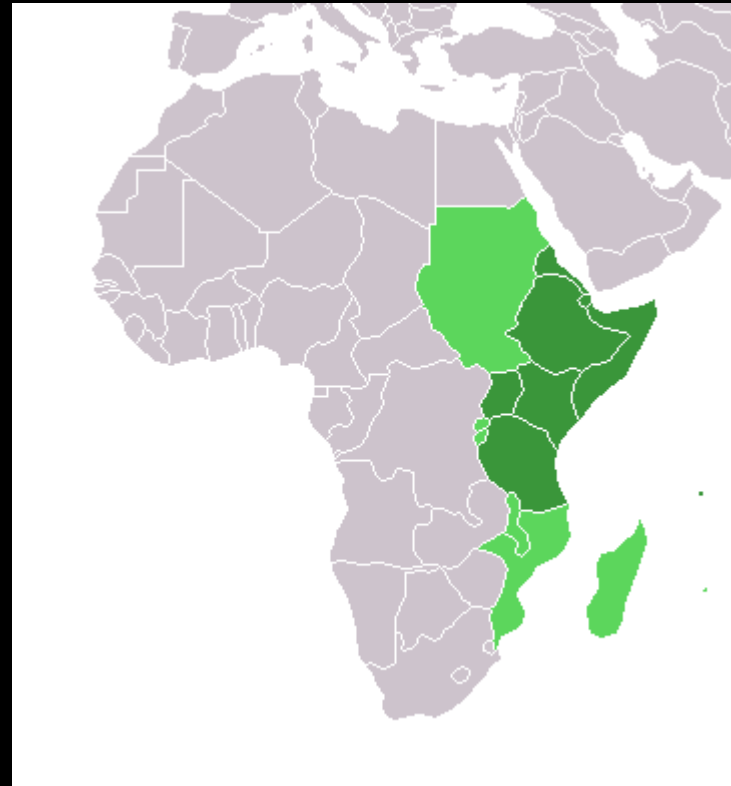
Severní Afrika

- ▶ Cestovní ruch + ropa
- ▶ Sahel
- ▶ Španělské exklávy
Ceuta a Melilla na S
Maroka



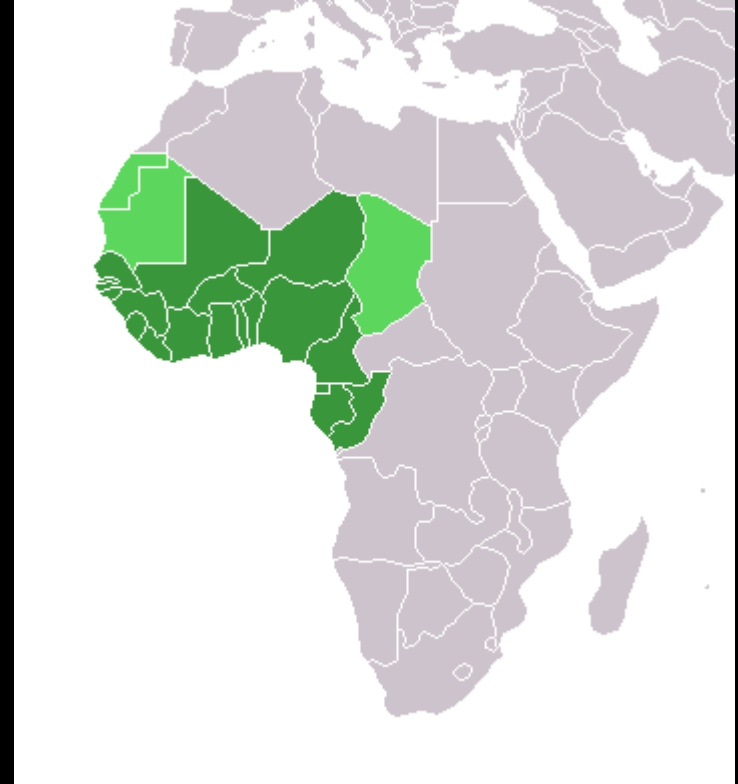
Východní Afrika

- ▶ Keňa, Tanzanie a Uganda – relativně stabilní, zbytek časté konflikty



Západní Afrika

- ▶ Relativně úrodná oblast
- ▶ Regionální organizace:
 - Ekonomická komunita západoafrických států (ECOWAS) – 1975.
 - Západoafrická měnová unie – 8 států, bývalé fr. Kolonie



Střední Afrika

- ▶ Pygmejové

