

Geopolitika 3

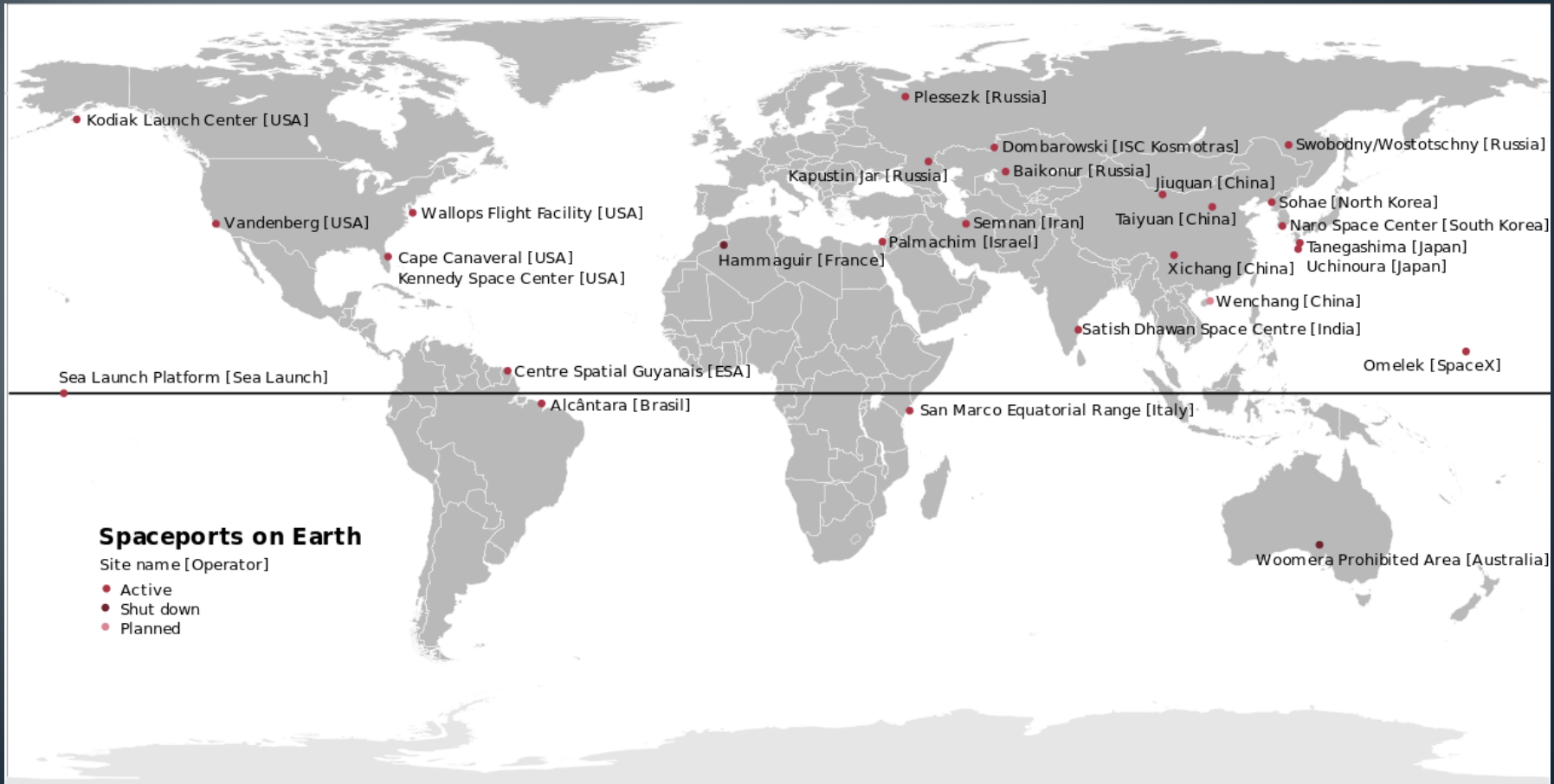
Státy a závislá území 3

Současná závislá území



- Velké rozdíly v počtu obyvatel i rozloze
- S výjimkou Francouzské Guyany ostrovy
- Dohromady pouze 7 milionů obyvatel (z toho 3,6 mil. na Portoriku)
- Přes vžitou představu spíš bohatá území bez snahy osamostatnit se (Kajmanské ostr...





- Hospodářsky se zaměřují na cestovní ruch, finančnictví, jednostranný průmysl, nebo využívají vhodné dopravní polohy.

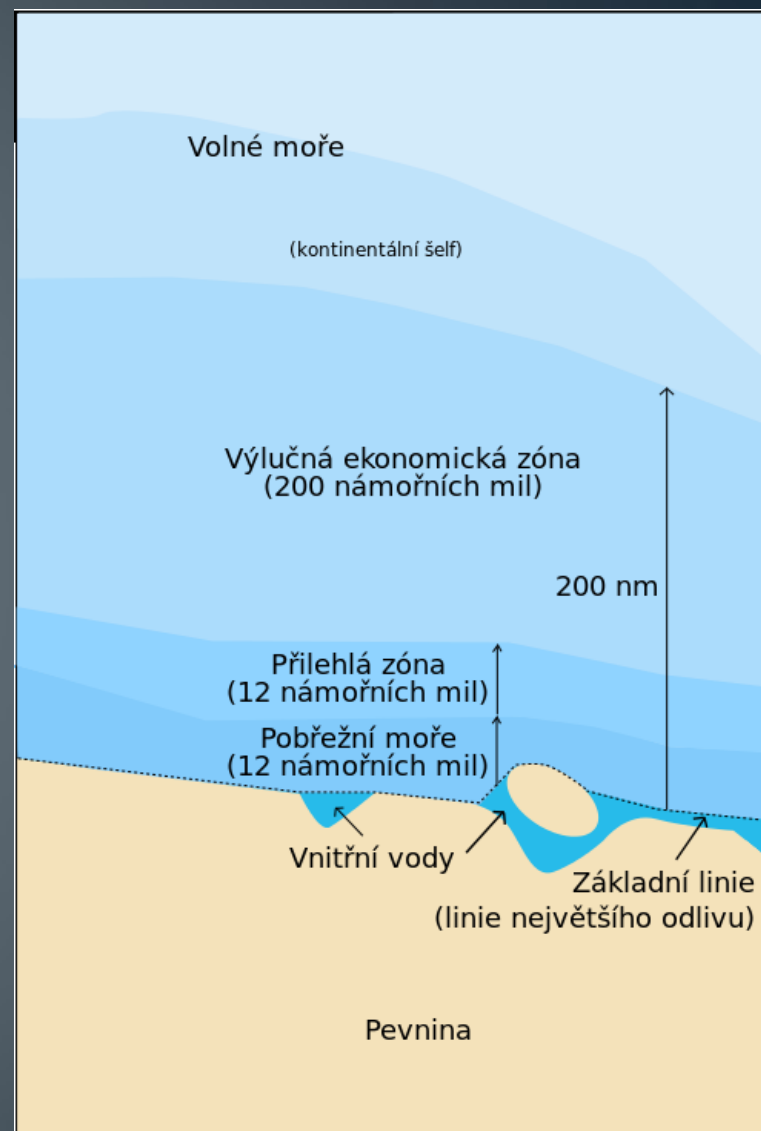


Mezinárodní území

- V současnosti:
 - Antarktida
 - Mezinárodní vody, s omezeními i přilehlé zóny a výlučné ekonomické zóny
 - Kosmický prostor
- Historicky:
 - Tanger (Maroko)

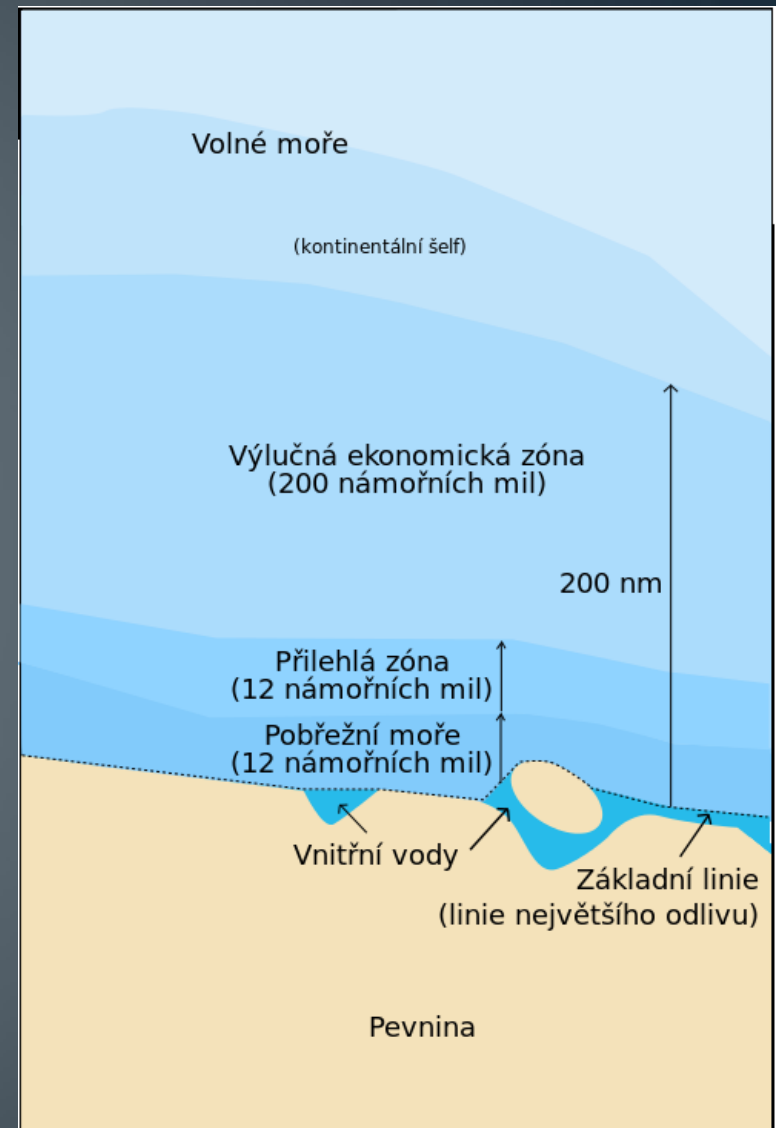
Mezinárodní vody

- Pojem se vztahuje na všechny vodní plochy i zásoby vody vně hranic kteréhokoliv státu
- V užším pojetí jde jen o část oceánu (v angličtině se termíny liší: pro tento případ se používá označení ***High Seas*** nebo ***Mare liberum***)



Mezinárodní vody

- Lodě na volném moři podléhají jurisdikci státu, ve kterém jsou registrovány (pod jehož vlajkou plují)
- V případech potírání pirátství nebo obchodu s otroky může na volném moři zasáhnout kterýkoliv stát (např. akce několika států namířená proti pirátům v Adenském zálivu je právně zcela legitimní)



Mezinárodní řeky

- jde o řeky, které protékají více státy a na základě mezinárodní dohody byly „zmezinárodněny“, tj. jsou přístupné pro obchodní lodě všech států/ všech států, přes které protékají
- Nejdůležitější jsou
 - Dunaj, Kongo, Niger, Odra, Rýn a Senegal





ALGÉRIE

MALI

NIGER

Bassin hydrographique
du Niger

Tombouctou

• Gao

• Ségou

• Mopti

Niamey

• Bamako

BURKINA FASO

GUINÉE

Monts de Loma

BÉNIN

NIGERIA

• Lokoja

• Onitsha

Port Harcourt

Océan
Atlantique

Golfe de Guinée

Delta du Niger

Antarktida



- Mezinárodní od roku 1961
- tento statut se týká i ostrovů jižně od 60° j. š.
- Úplná svoboda vědeckého výzkumu, omezení hospodářského využití a úplný zákaz vojenského využití
- Tradiční územní nároky jsou po dobu platnosti smlouvy neplatné a nové nesmějí být vznášeny

ANTARCTIC REGION

■ Year-round research station

Scale 1:68,000,000

Azimuthal Equal-Area Projection

0 300 600 Kilometers

0 300 600 Miles

Twenty of 37 Antarctic-claimant nations have made no claim to Antarctic territory (although Russia and the United States have reserved the right to do so) and they do not recognize the claims of the other nations.

