

### 3. cvičení – Zápis Liberecký kraj pro 5. a 8. ročník ZŠ

**Ročník: 5.**

**Předmět:** Vlastivěda

**Tematický celek:** Regiony ČR

**Téma hodiny (učivo):** Liberecký kraj

**ZÁPIS:**

**Lokalizace**

- rozprostírá se na území severních Čech
- mimo Prahu jde o nejmenší kraj ČR
- tvoří hranici s Německem a Polskem

**Geomorfologie**

pohoří: Krkonoše, Jizerské hory, Lužické hory

**Podnebí**

- chladné / mírně teplé oblasti

**Vodstvo**

- hlavní evropské rozvodí mezi Baltským a Severním mořem
- významné toky:  
Jizera – s přítoky Ploučnice
- rybníkářství: Máchovo jezero

**Sídla**

- krajským sídlem a největším městem je Liberec – asi 100 000 obyvatel
- další významná města: Jablonec nad Nisou, Česká Lípa, Turnov

## Průmysl

- hlavní odvětví: sklářský, keramiky, textilní, strojírenský
- dominuje nad zemědělstvím

## Cestovní ruch

NP Krkonoše

CHKO Český ráj, Lužické hory, Jizerské hory


- hrad Bezděz
- zřícenina Trosky
- Ještěd – vysílač

## Ročník: 8.

**Tematický celek:** Česká republika

**Učivo:** Regionální geografie ČR – úroveň krajů – Kraje ČR

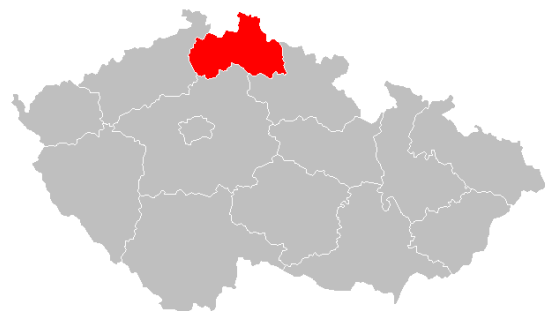
**Téma:** Liberecký kraj



**Zápis:**

### Lokalizace

- rozprostírá se na území severních Čech
- mimo Prahu jde o nejmenší kraj ČR
- 4 okresy: Liberec, Jablonec nad Nisou, Semily a Česká Lípa
- sousedí na Z: Ústecký; J: Středočeský; V: Královéhradecký kraj v rámci ČR
- tvoří hranici s Německem a Polskem -> hraniční přechody – významné pro ČR
- přeshraniční spolupráce – Euroregion Nisa



### Geomorfologie

- Česká vysočina - Česká Tabule, Krkonošsko-Jesenická podprovincie

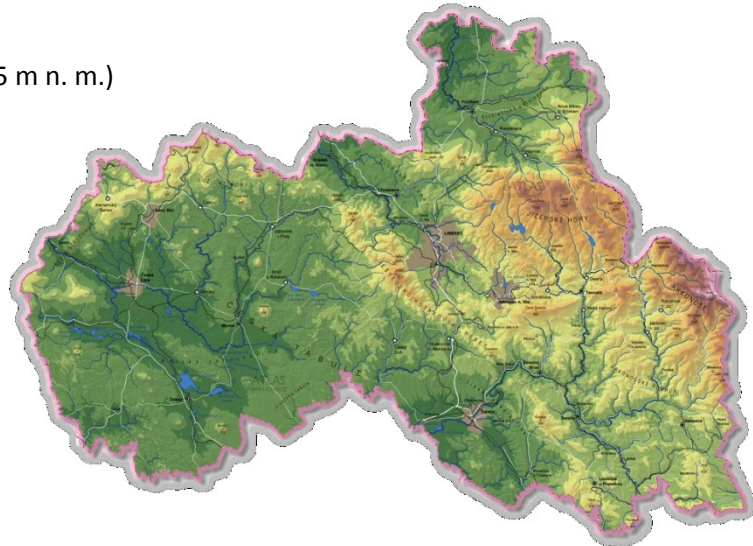
### - pohoří:

Krkonoše – na území kraje Kotel (1435 m n. m.)

Jizerské hory – Smrk (1124 m n. m.)

Lužické hory – Luž (793 m n. m.)

Rozmanitost území – význam pro CR – pěší turistika, cykloturistika, zimní sporty



### Podnebí

- chladné / mírně teplé oblasti

- specifikum: naleziště rašeliny

### Půdy

- podzoly

- kambizemě vyšších poloh

- zamokřené půdy

### - Využití:

Nejmenší podíl orné půdy v ČR oproti nejvyššímu podílu lesní půdy (přes 40%)

### Vodstvo

- prochází zde hlavní evropské rozvodí mezi Baltským a Severním mořem

- významné toky:

Jizera – s přítoky Ploučnice a Kamenice

- vodní díla:

- vodní nádrž Bedřichov – vodní elektrárna, vodní nádrž Fojtka

- rybníkářství:

Území okresu Česká Lípa – největší – Máchovo jezero - CR



### Obyvatelstvo a sídla

- sídlem a největším městem zároveň je Liberec

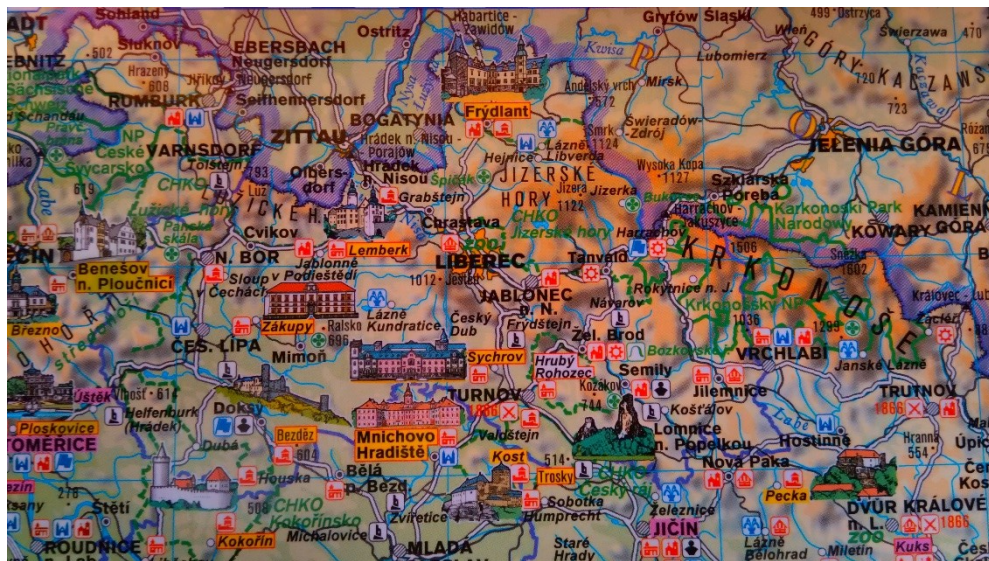
- další významná města: Jablonec nad Nisou, Česká Lípa, Turnov, Semily, Frýdlant
- žije zde přes 400 000 obyvatel

### Zemědělství

- nejmenší podíl zemědělské půdy dle krajů
- chov: prasat
- pěstování: pšenice, ječmen, píceiny, len

### Průmysl a těžba

- strojírenství, potravinářství a sklářský – Jablonec nad Nisou - jsou dominantními odvětvími



- Hrádek nad Nisou – gumárenský průmysl
- Semily – dřevozpracující průmysl
- Turnov – broušené drahokamy, optické přístroje
- těžba stavebních a sklářských písků: Frýdlantsko, Českolipsko, Novoborsko

## **Cestovní ruch**

NP Krkonoše - 1963

CHKO Český ráj, Kokořínsko, Lužické hory, Jizerské hory, České středohoří

- hrad Bezděz

- zřícenina Trosky

- zámek Sychrov, Frýdlant

- Ještěd – vysílač