

# BE NE LUX

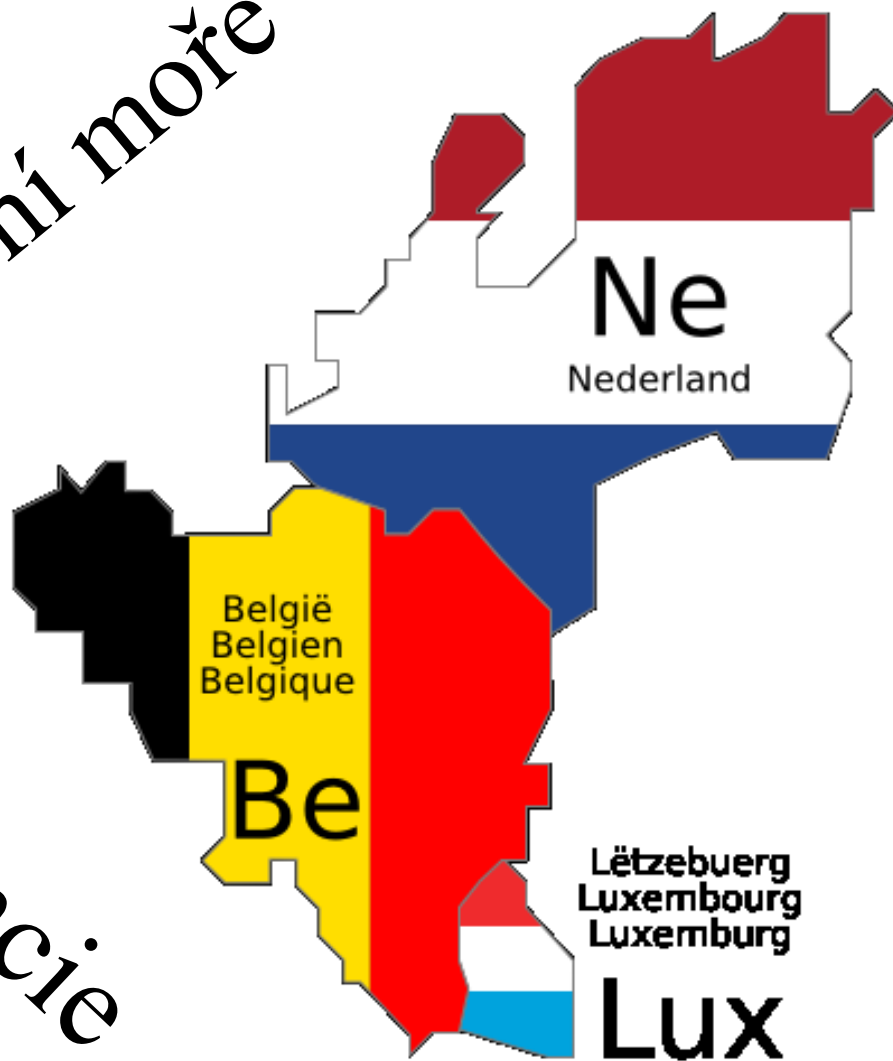
zkratka je odvozena od počátečních  
písmen tří zemí západní Evropy

Belgie

Nizozemsko

Lucembursko

Severní moře




Francie

Německo

# Nizozemsko - také Holandsko

můžeme nazvat zemí

dřeváků



větrných mlýnů



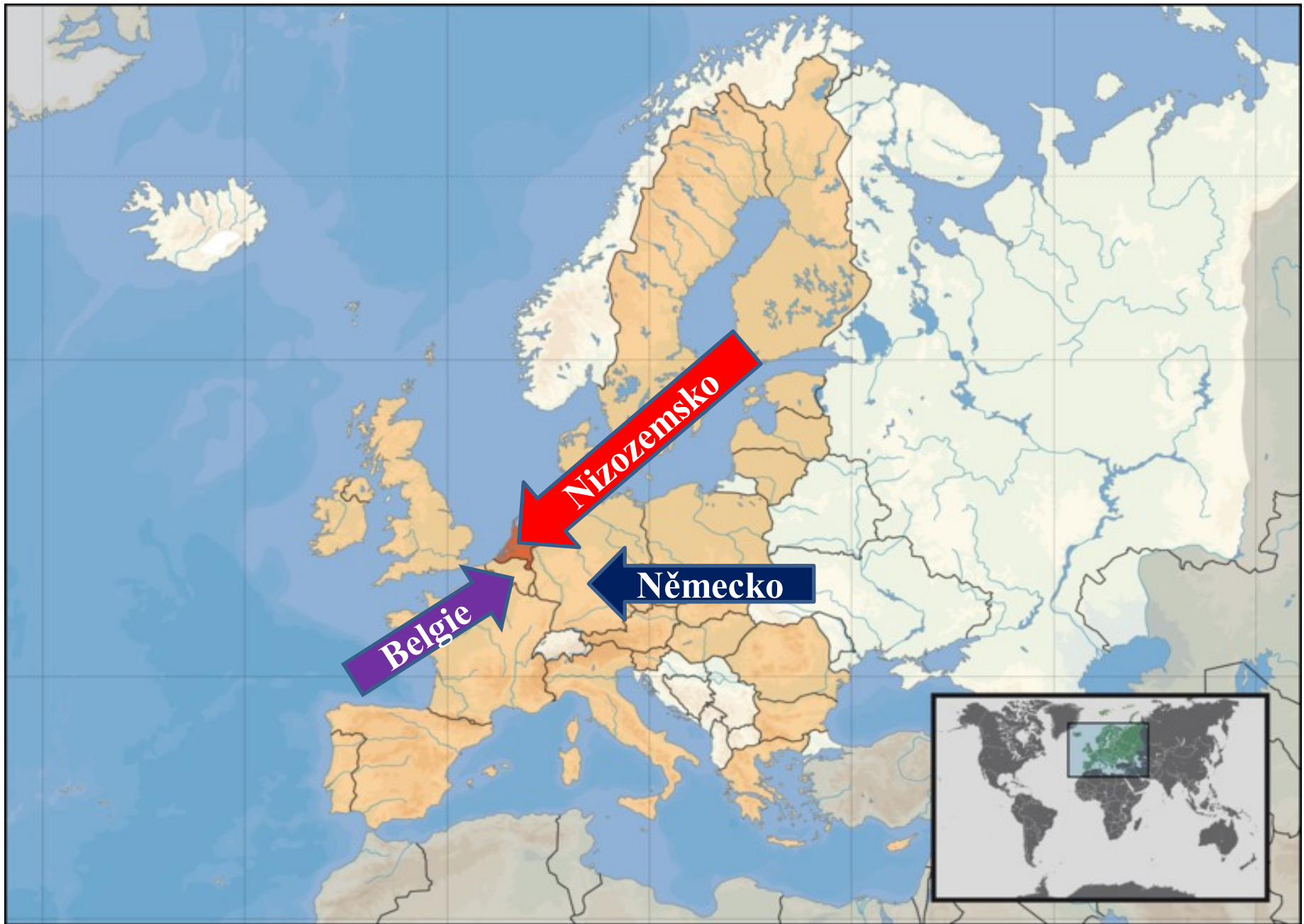
tulipánů



sýrů







# Nizozemsko

- *Nizozemí* je označení historického nízko položeného území v okolí ústí řek *Rýn, Šelda a Máza*, zhruba odpovídající území dnešních států Nizozemsko, Belgie, Lucembursko, pro které se vžil nový název *Benelux*



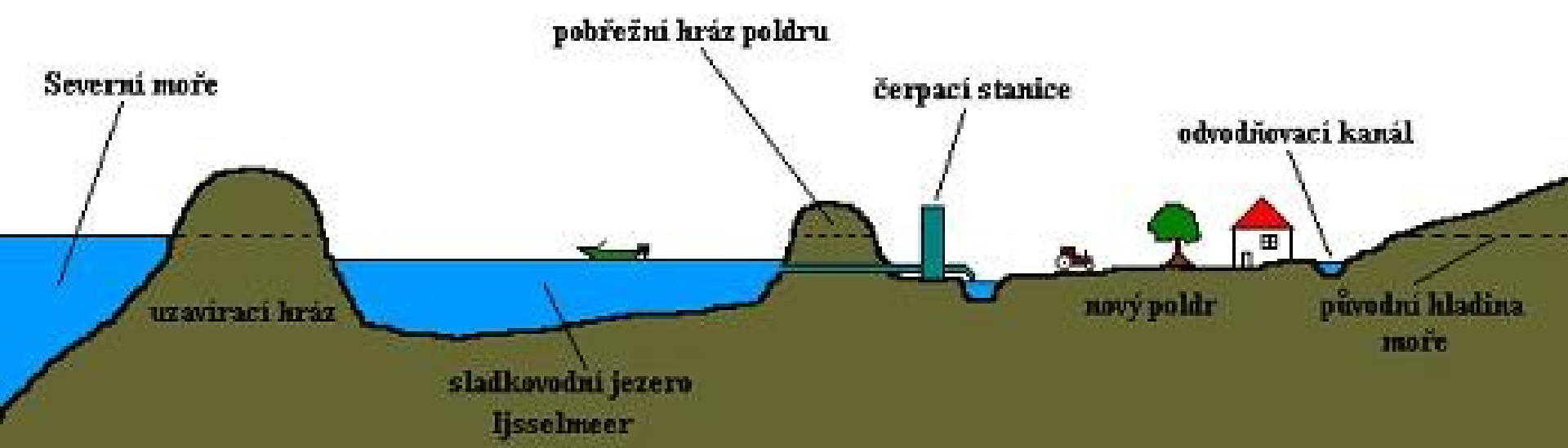
# Nizozemsko – přírodní podmínky

- Nizozemsko je ***nížinatá země na pobřeží Severního moře***
- Pro pobřežní oblasti Nizozemska jsou typické prolákliny mělkých přílivových plošin
- ***Existují dva druhy těchto plošin – watty a marše***
- ***Watty jsou přílivem zaplavovány a odlivem obnažovány***
- Na mnoha místech obyvatelé země zpevnili písečné valy a přesypy, postavili hráze a odčerpáváním vody udržují watty vysušené - takto rozšiřují území státu, tyto plochy se nazývají ***poldery***
- ***Marše jsou úrodné pobřežní nížiny na říčních nánosech***





# Průřez holandským poldrem





# Satelitní snímek polderu Noordoostpolder



# Nizozemsko – přírodní podmínky

- Převládá oceánské podnebí
- Vysoký roční úhrn srážek(750–850 mm)
- Časté mlhy a silný vítr
- Podnebí velmi ovlivňuje teplý Golský proud
- Díky němu mírné zimy, ale poměrně studené léta



# Nizozemsko

- Rozloha: 41 526 km<sup>2</sup>
- Forma vlády: konstituční monarchie
- Hlava státu (2006): král Vilém Alexander
- Státní zřízení: království
- Počet obyvatel: 16,8 mil.
- Města: Amsterdam, Rotterdam, Alkmaar
- Jazyk: nizozemština, fríština
- Národnostní složení: Nizozemci 91 %, Turci 1,3 %, Arabové
- Měna: euro (EUR)
- Nejvyšší bod - Vaalserberg (321 m)
- Nejnižší bod - Prins Alexanderpolder (-7 m)
- Klima: mírný pás, oceánské klima

# Nizozemsko - hospodářství

- Základem nizozemského hospodářství je **průmysl, obchod a doprava**
- Nejdůležitější těžbou nerostné suroviny je těžba **zemního plynu** (k výrobě elektrické energie), naleziště ropy.
- Průmysl: chemický, elektostrojírenský (Phillips), potravinářský,
- Důležitá námořní doprava – **Europort v Rotterdamu**



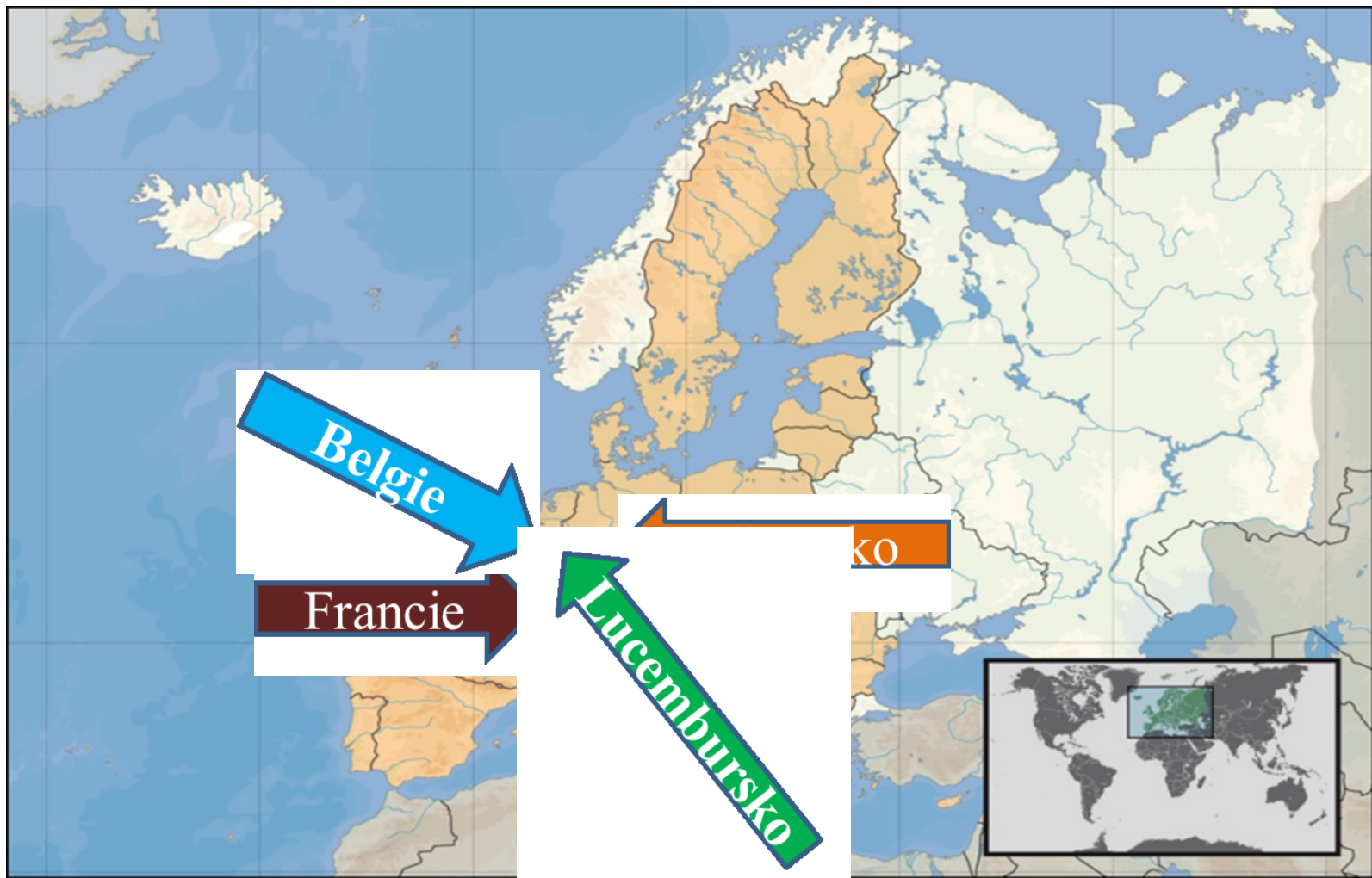


# Nizozemsko - zemědělství

- V Nizozemsku je převaha nížin, je zde mírné vlhké podnebí a úrodné půdy, proto jsou zde **předpoklady pro dobře rozvinuté zemědělství**
- Pěstují se různé plodiny, nejvíce ale obilí, cukrová řepa, kukuřice a brambory
- **Živočišná výroba** se na zemědělské produkci podílí celými **70 %** a zaměřuje se především na chov skotu (mléčné výrobky → holandské sýry), drůbeže a prasat
- Pěstování květin např. **tulipány**
- Tulipán je národní rostlina Nizozemí







**Lucembursko** je malý vnitrozemský stát, leží mezi Francií, Belgií a Německem. Má vyspělé hutnictví a nejvyšší hrubý domácí produkt na světě.



# Lucembursko

- Rozloha: 2 586 km<sup>2</sup>
- Forma vlády: konstituční monarchie
- Státní zřízení: velkovévodství
- Národnostní složení: Lucemburčané 67 %, Portugalci 12 %, Italové 5 %, Francouzi
- Hlavní město: Lucemburk
- Úřední jazyk: lucemburština
- Měna: euro (EUR)
- Nejvyšší bod - Buurgplaat (559 m)
- Nejnižší bod - Moselle (133 m)
- Klima: mírný pás
- Zemědělství - sklizeň: pšenice, ječmen, brambory, vinná réva, ovoce
- Zemědělství - chov dobytka: skot, prasata, drůbež

# Lucemburk

