

Ondřej KREJČÍ

# Sídelní systém na venkově

*Geografie venkova*  
*Přednáška č. 2*

## Základní otázky

Jak sídelní systémy ovlivňují rozvoj venkova?

Jak se sídla vzájemně ovlivňují?

Jak se mění sídla v čase?

Existují nějaké zákonitosti rozložení sídel v prostoru?

## Kvíz I

- 1) Jaká je hlavní definice pro rozlišení města a venkova používá v České republice?
- 2) Jaký je název nejmenšího města (z hlediska počtu obyvatel) v ČR?
- 3) Kolik obyvatel má nejmenší obec s obecním úřadem v České republice
- 4) Kolik obyvatel má největší vesnice v ČR
- 5) Jaký stát v EU má podobnou strukturu osídlení jako ČR?

## Kvíz II

6) Česká republika má 6258 obcí, kolik z nich je městysů a kolik měst?

7) Kolik obcí bylo za posledních 10 let „povýšeno“ z obce na město

8) Jaké požadavky jsou pro jmenování města

9) Jaké jsou požadavky pro jmenování městysem

## Kvíz I- odpovědi

1) Jaká je hlavní definice pro rozlišení města a venkova používá v České republice ?

**Hranice 3000 obyvatel**

2) Jaký je název nejmenšího města (z hlediska počtu obyvatel) v ČR?

**Loučná pod Klínovcem 115**

3) Kolik obyvatel má nejmenší obec s obecním úřadem v České republice

**15 Vysoká Lhota (okres Pelhřimov)**

**16 Čilá (okres Rokycany)**

4) Kolik obyvatel má největší vesnice v ČR

**5 333 Petrovice u Karviné**

5) Jaký stát v EU má podobnou strukturu osídlení jako ČR? (velké množství malých obcí)

**Francie, Slovensko**

## Kvíz II - odpovědi

6) Česká republika má 6258 obcí, kolik z nich městysů měst?

**212 městysů a 593 měst**

7) Kolik obcí bylo za posledních 10 let „povýšeno“ z obce na město

**26. září 2006 Dobřichovice 21. srpna 2012 Chlumecko a 17. července 2015 Jesenice u Prahy**

8) Jaké požadavky jsou pro jmenování města  
**počet obyvatel, náměstí, chodníky, škola, školky, lékařská péče, kanalizace, vodovod, veřejné osvětlení, pošta, udržovaná zeleň, pojmenování ulic, vzdálenost od dalšího města v oblasti a existence služeb pro spádové území**

9) Jaké jsou požadavky pro jmenování městysem  
**nejsou**

# Geografie sídel

Geografie sídel je dílčí geografická disciplína, která zkoumá z časoprostorového aspektu strukturu, vzájemné vztahy a specifické zvláštnosti sídel.

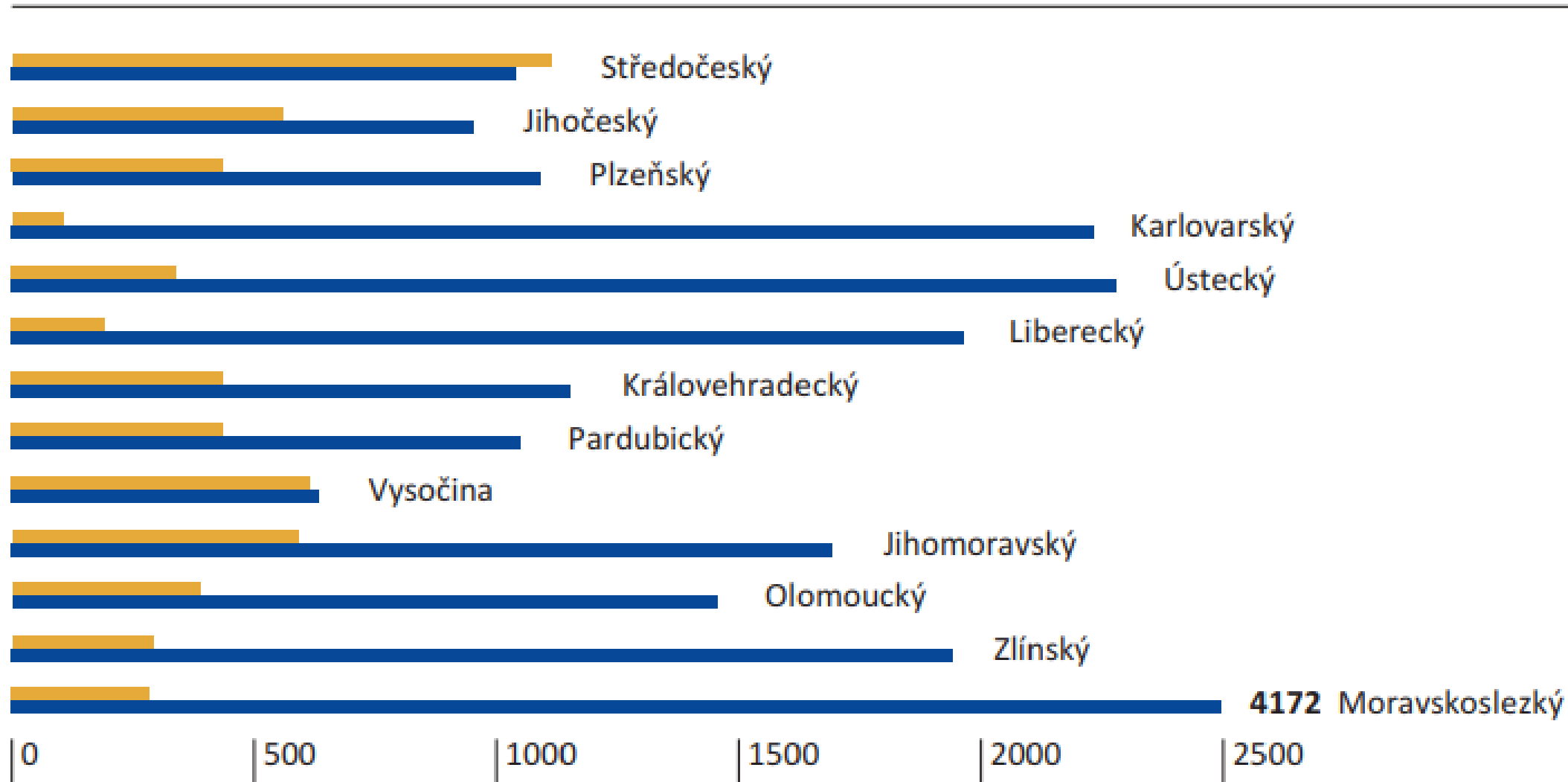
Základem každého sídla jsou tzv. usedlosti (sídelní jednotky, lidská obydlí)

Sídlem rozumíme prostorově oddělenou a trvale osídlenou skupinu lidských obydlí.

Počet obyvatel rozhoduje mimo jiné i finančním příspěvkem pro obec.

Výhodnější mít větší počet obyvatel?

## Počet obcí a jejich průměrná populační velikost v krajích ČR (bez Prahy)



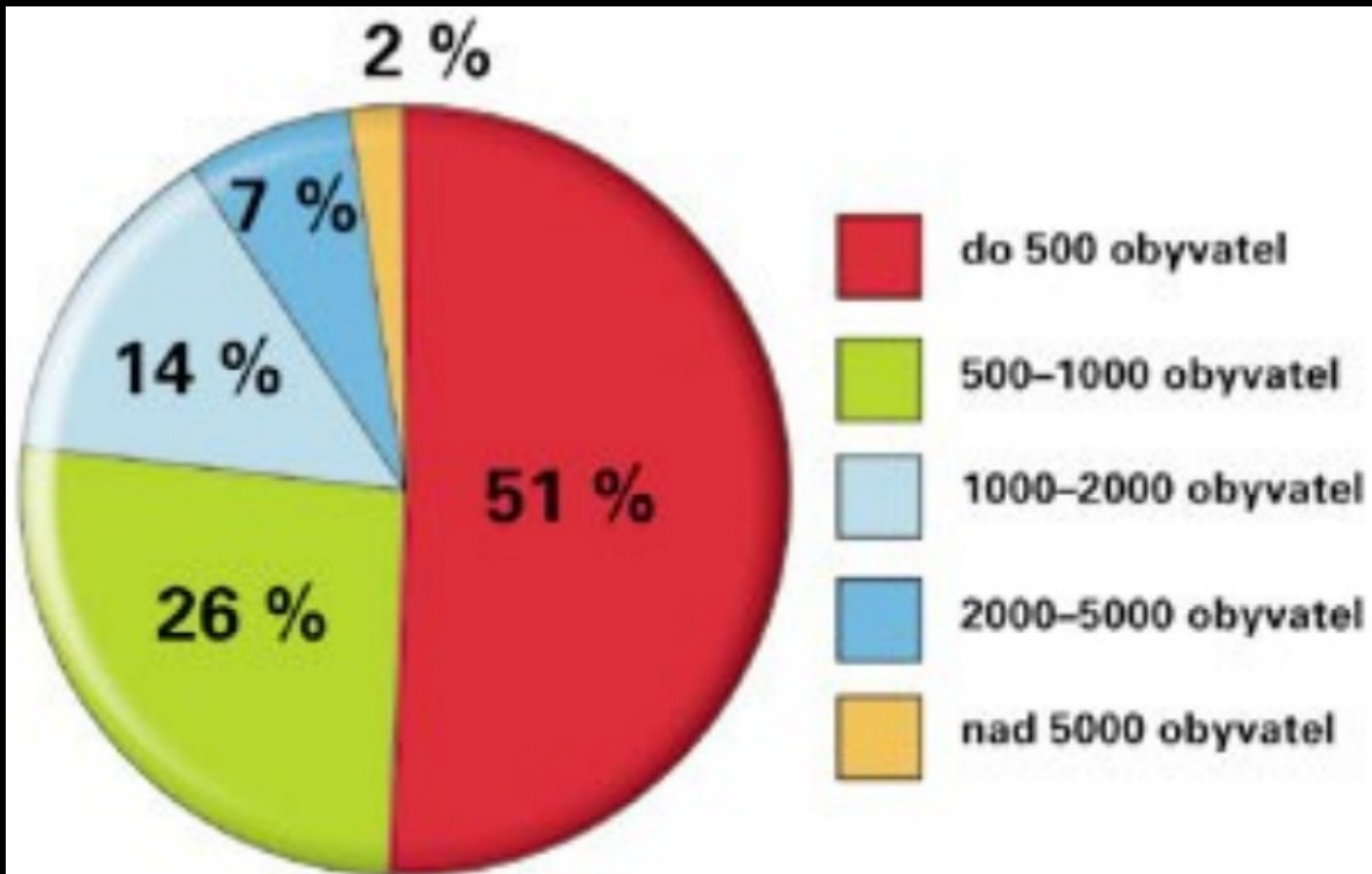
■ Počet obcí v roce 2009 ■ Průměrný počet obyvatel

Pramen: Český statistický úřad, 2010



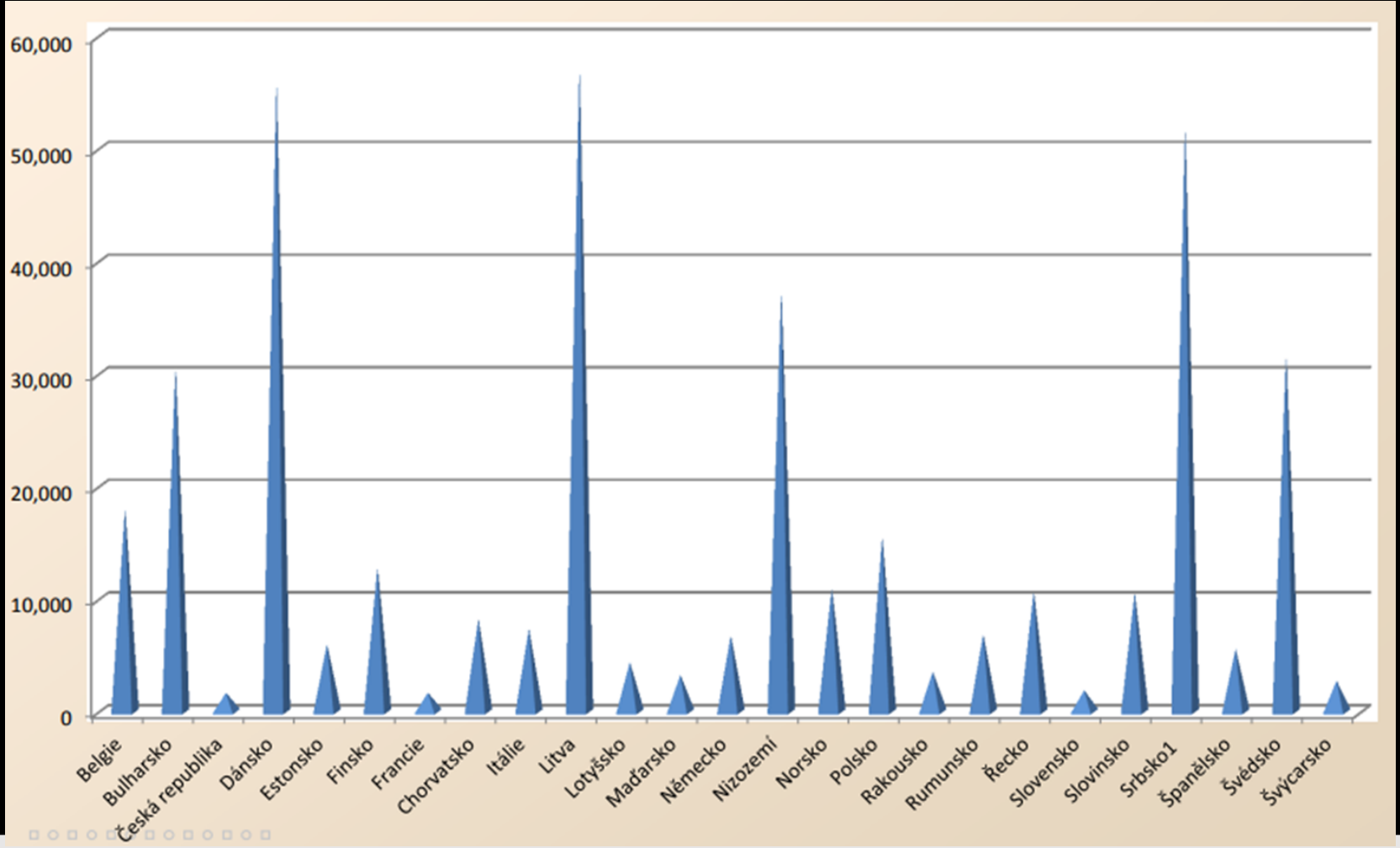


<b>Velikostní skupina</b>	<b>počet obcí</b>	<b>podíl obcí</b>	<b>počet obyvatel</b>	<b>podíl obyvatel</b>
do 199	1 463 (+ 5 VÚ)	23,48%	181 851	1,73%
200-499	2 017	32,27%	658 207	6,27%
500-999	1 366	21,85%	962 918	9,17%
1 000-1 999	727	11,63%	1 017 529	9,69%
2 000-4 999	400	6,40%	1 215 137	11,57%
5 000-9 999	142	2,27%	971 336	9,25%
10 000-19 999	68	1,09%	954 676	9,09%
20 000-49 999	42	0,67%	1 217 062	11,59%
50 000-99 999	16	0,26%	1 137 171	10,82%
nad 100 000	5	0,08%	2 189 558	20,84%







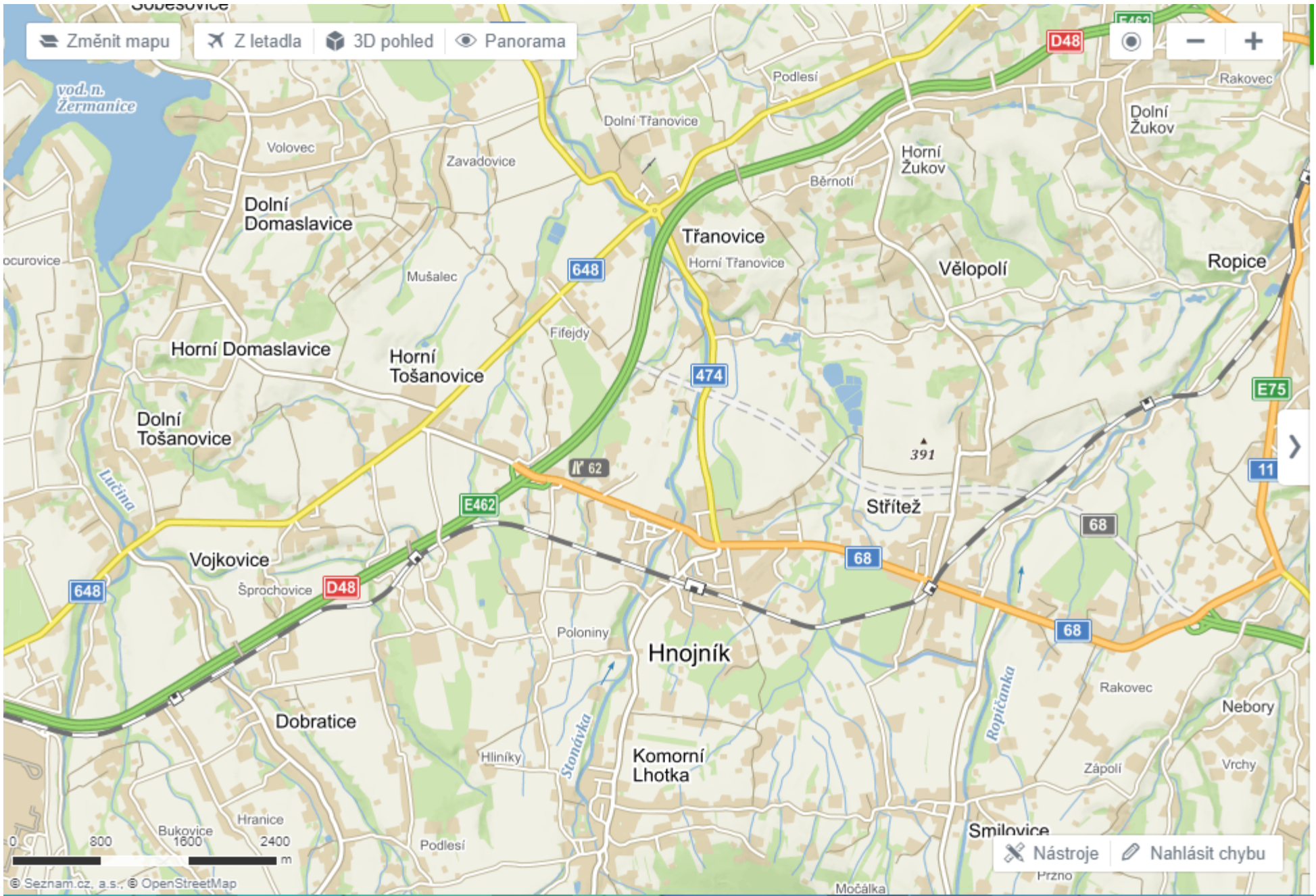


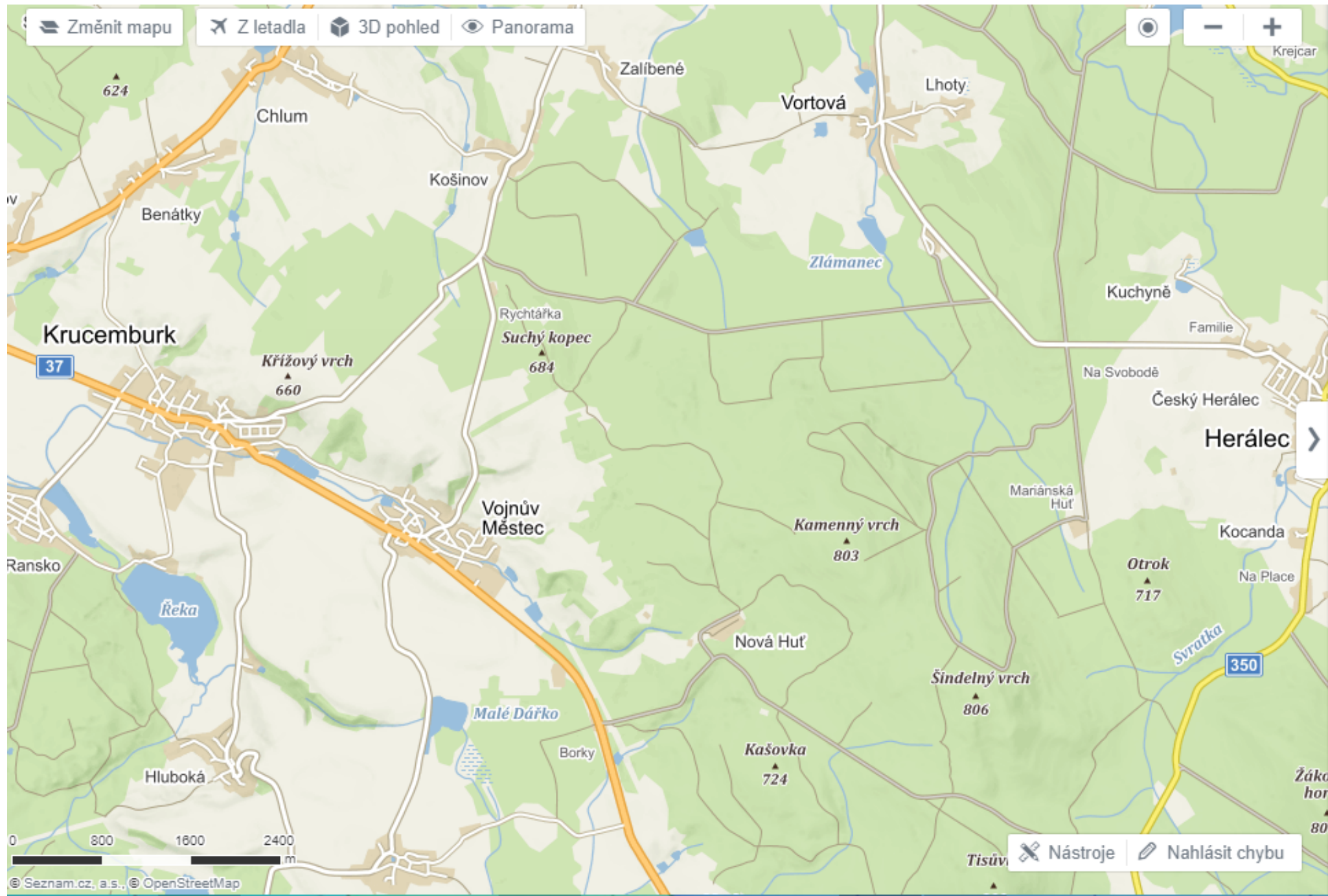












Změnit mapu Z letadla 3D pohled Panorama

+

37

350

>

Nástroje Nahlásit chybu



