

HISTORICKÁ KRAJINA

„Jestliže se podíváš z nějakého vyššího kopce, třeba z Řípu, Bezdězu nebo ze Sedla na českou zemi, budeš si myslet, že vidíš nějakou hodně velikou zahradu. Tak je všechno do kousíčku obděláno a v barvách se střídá bílá s červenou. Obdělaná pole mají velmi tmavou barvu. Úrodnostní vynikají Čechy i nad sousední končiny.“

Bohuslav Balbín: Miscellanea historica regni Bohemiae (2.pol.17.st.)

Krajina jako „theatrum mundi“

Krajina = výřez z krajinné sféry, která je prostorem průniku FG sfér a společensko – hospodářské sféry.

V průběhu staletí se krajina významně proměnila.

Převažuje tzv. **kulturní krajina** – pozměněná lidskou činností (pozitivně či negativně)

Česká krajina náleží do komplexu evropských krajin, v současnosti převážně k typu evropských polních krajin.

Historická krajina, krajina minulosti, fenomén, módní téma – „paměť krajiny“, „duše krajiny“. Tento pojem vyjadřuje to, co se z minulé krajiny dochovalo i to co se k proměnám krajiny dochovalo v historických pramenech.

Britský historik Frederick William Maitland přirovnal již na konci 19. století KRAJINU k palimpsestu (pergamenový dokument, který se pro svoji vysokou pořizovací hodnotu používal tak, že původní text se vyškrábal a psal se přes něj jiný)

Krajina jako „theatrum mundi“ představuje jeviště událostí a procesů, odehrávajících se v čase, kde člověk a společnost nepřichází a neodchází, ale trvale jsou. Je souborem doložených reliktních, významných ve smyslu zachování kulturního dědictví země.

Krajinnou problematiku, vývoj a proměny krajiny v minulosti studují archeologové, historikové, geografové, kartografové, historičtí geografové, krajinní ekologové, botanikové, geologové, historikové umění, urbanisté, zahradní architekti, památkáři a řada různých institucí, spolků.

Podoba historické krajiny z různých období je v současné krajině zachována díky větším i menším stopám, skrytým či dobře viditelným. Při zásadnějším poškození krajiny (např. těžební oblasti) někdy zcela mizí.

Stopy historických krajin

Pod povrchem – archeologické nálezy, na povrchu jsou to nápadné změny reliéfu (úvozy cest, nepatrné zbytky hradů a předhradí, železniční násypy, hráze zaniklých rybníků, zbytky opevnění. Dále náletová, výsadbová, tvarovaná zeleň (parky, aleje, sady, průsmyky, průhledy). Sídla a jejich historické půdorysy, architektonické komplexy – městská jádra, hrady, zámky, kláštery, kostely), hospodářské objekty (důlní díla, mlýny, cihelny, sklárny, cukrovary, továrny), vodohospodářské stavby (kanály, nádrže, přehrady, zdymadla), drobná krajinná architektura (křížky, kapličky, altánky, rozhledny, popraviště aj.). V krajině se otiskly také bitvy, migrace, obchodní cesty.

Stopy historické krajiny odkrýváme různým způsobem: archeologickým výzkumem, leteckým snímkováním, laserovým skenováním krajiny, prostřednictvím pomocných věd historických, skrze kartografii či obrazové prameny.

Hledání historických krajin

Krajinu a její proměny studujeme jako komponovaný celek, ale i jednotlivé krajinné prvky.

RELIÉF – zásadní změny tvarů zemského povrchu až do 19. st. minimální, nejzásadnější proměny spojeny s těžbou.

KLIMA – dnes v popředí zájmu – klimatické změny v minulých staletích zachycují klášterní diára, pamětní knihy, kroniky aj.

ZELEŇ – rozsah lesů, luk, pastvin, proměny kultur

VODOTEČE – vodní toky před a po regulaci, meandry, nové vodní plochy

ZEMĚDĚLSKÁ PŮDA – rozsah, využití, úbytky a přírůstky, hospodářské objekty v krajině

SÍDLA – vznik, růst, změna půdorysů, vliv na tvářnost krajiny

KOMUNIKACE – historické i současné suchozemské a vodní cesty, železnice, silnice, dálnice, polní cesty, stezky

VÝVOJ a PROMĚNY místního a pomístního názvosloví

Rámcové mezníky a hlavní etapy krajinného vývoje v českých zemích

Původní krajina – z velké části zalesněná

13. století – velké strukturální změny

- odlesňování, kolonizace, zakládání měst
- osídlení postupovalo z nížin kolem vodních toků do vyšších zalesněných poloh
- narůstá počet obyvatel, rozvíjí se zemědělství a řemesla

Otevření stříbrných dolů (Jihlava, Kutná hora)

Řeky měnily svá koryta a meandrovaly (vlivem eroze, povodní, přívalových dešťů apod.), jednoduchým přehrazováním se vytvářely první nádrže, rybníky

Přibývalo komunikací (silnic, stezek, cest)

16. století – rybniční soustavy

Jižní Čechy – Českobudějovická a Třeboňská pánev, východní Čechy

Jan Dubravius: dílo *De piscinis (O rybnících)*, 1547

Česká barokní krajina

Je středoevropským fenoménem. Organizovaná krajina, ekonomicky účelná a estetická, vyjadřující harmonické propojení člověka s přírodou. Její proměny vycházely ze zavádění nových plodin, vysušování rybníků, odlesňování ve spojení s rozvojem sklárství, hutnictví, důlního podnikání, přibylo velké množství sakrální architektury, mnohé kostely, kaple, Boží muka zásadně určují ráz krajiny dodnes.

Nejvýznamnější příklady:

Raně barokně komponovaná krajina Jičínska (vévoda Valdštejn)

Mikulov (kardinál Ditrichštejn)

Kuks (hrabě Špork)

Veltrusy, Krásný Dvůr

Druhá polovina 19. století

Industrializace, urbanizace, romach dopravy

- Železnice
- Urbanizace s prudkým nárůstem obyvatelstva

- Polarizace českých zemí na průmyslový sever, SZ a západ a převážně zemědělský jih, JZ, JV

-

20. století: krajina jako odraz mocenských zájmů

V krajině se více, než dříve odráží politické dění, vědeckotechnický pokrok, nové hospodářské trendy, ale také vysídlování a nové osídlování pohraničních oblastí. Rostla města, necitlivě kontrastovala s okolní krajinnou sídliště. Zvláštní dopad na krajinu měla kolektivizace, přeceňování některých odvětví průmyslu a následná devastace (úhelné pánve) nebo pobyt sovětských vojsk po roce 1968.

-narušena autoregulace krajiny

-novotvary reliéfu

Současnost:

Struktura současné kulturní krajiny ČR je tvořena základními krajinnými typy

- Městskou krajinou
- -příměstskou krajinou
- Venkovskou krajinou

-estetická hodnota krajiny často ustupuje do pozadí – příklad region Austerlitz – napoleonské bojiště (zásobovací sklady, stavby zemědělské velkovýroby, dopravní stavby)

Pozitivní proměny – Mostecko – vědomá rekultivace a obnova krajiny (nová jezera, zeleň)


Přílohy k zamyšlení a komparaci:



Památná hora Říp i přes malou výšku vévodí rovinaté krajině severně od Prahy, u Roudnice nad Labem.



Nepatrné zbytky hradu RONOVI severně u Brna (mezi Útěchovem a Adamovem) odhalíme podle nápadných změn reliéfu připomínající někdejší jádro hrádku, hradby a příkopy.



Nejstarší pohled na Brno zachycuje holý kopec Špilberk, lesy, louky a vinice za hradbami města a vlevo dole také městskou šibenici (dnes by se nacházela poblíž ulice Křenová)



Brno v barokních hradbách (dnes už jen malé pozůstatky, např. na ulici Husova, poblíž MMB)



Zalesněný Špilberk je dílem romantismu a budování parků v 19. století.




Sídliště (na snímku Bohunice, částečně Starý a Nový Lískovec), „nezbytný prstenec“ kolo našich měst ve 2. polovině 20. století.



Renesanční zámek Bučovice, s manýristickými interiéry, má jednu z nejstarších dochovaných zahrad, tzv. italského stylu



Rybník svět (3. největší rybník) a město Třeboň (s kostelem sv. Jiljí, ale ještě bez zámku bez Schwarzenberské hrobky na protilehlé straně.



Rožmberk – největší rybník (Třeboň v dolní části)



Zámek Kratochvíle



Velmi se proměnilo bělohorské bojiště, především zástavbou. Němým svědkem bitvy zůstal letohrádek Hvězda, kolem něj se dochovala původní obora Hvězda.



Mikulov – hlavní sídlo Ditrichštejnů se podařilo zachovat v nádherném souladu s okolní přírodou Pálavy, jak ho budoval kardinál Ditrichštejn.




Mikulov se Svatým kopečkem (vlevo) má ducha, který mu vtiskl František kardinál z Ditrichštejna podle italských vzorů, i dnes.



Barokně komponovanou krajinu Jičínska i město samotné jsou na ose, kterou zvýrazňuje několik kilometrů dlouhé lipořadí.



K nepoznání se změnilo poutní místo Tuřany. Nahoře v 17.století, za Balbína (z jeho Diva Tursanensis), dole přestavěný kostel (není vidět letiště vlevo za kostelem, zmizely pole, kapličky aj.



Z hospitalu a lázní v Kuksu, které vybudoval František Antonín hrabě Špork se zachovala pouze levá část, z pravé zbylo jen torzo (schodiště aj.)



Barokní krajinu východně od Brna reprezentuje kostel sv. Martina nad obcí Luleč.



Poutní a farní kostely a kaple jsou typickými dominantami české i moravské krajiny. Okolní barokní krajina však o mnohé součásti (kapličky, křížové cesty, atd.) v průběhu dalších století přišla. Na snímku klášter Dolní Hedeč nad městem Králíky.



Nádherný železniční viadukt u Dolních Louček na Tišnovsku



Zajímavou technickou památkou je tento klasicistní železniční tunel u Slavíče (poblíž Hranice na Moravě), původně na Severní Ferdinandově dráze, dnes již několik desítek metrů mimo železniční trať.



Přehrada Orlík udělala z hradu Zvíkov položeného původně vysoko nad Vltavou vodní hrad.



Venkov uvnitř města aneb původní nouzová kolonie Písečník, vybudovaná v pískovém lomu, jak je dodnes patrné, je dnes lákavým a klidným místem k bydlení na Brně-severu, pod sídlištěm Lesná.

Doporučená literatura k dalšímu studiu:

Bohuslav Balbín: Krásy a bohatství české země. Praha, Panorama 1986.

Pavel Kopeček a kol: Projevy křesťanské liturgie v kulturní krajině. Brno, Mendelova univerzita 2015.

Eva Semotanová: Vyprávěné krajiny. Praha, Historický ústav AV ČR 2018.

Josef Unger a kol.: Jihomoravské šibenice v časném novověku (16.-18. století). Brno, Masarykova univerzita 2019.

Seminární úkol pro studenty, kteří se přihlásili ke SZZ v termínu květen/červen 2020.

S využitím tohoto studijního materiálu zpracujte na příkladě Vašeho města (obce) a okolí, případně regionu proměny krajiny s uvedením konkrétních příkladů na základě praktických znalostí, literatury, případně dostupných pramenů, včetně fotografické dokumentace, využití obrazového materiálu, map aj.

Rozsah cca 3-4 strany a elektronicky zašlete na moji adresu.

PS Snažte se, prosím o využitelnost ve vlastní školské praxi (regionální dějiny).