

EVROPA - 2020

Příroda, lidé, hospodářství



Jaromír Kolečka

kolecjka@ped.muni.cz

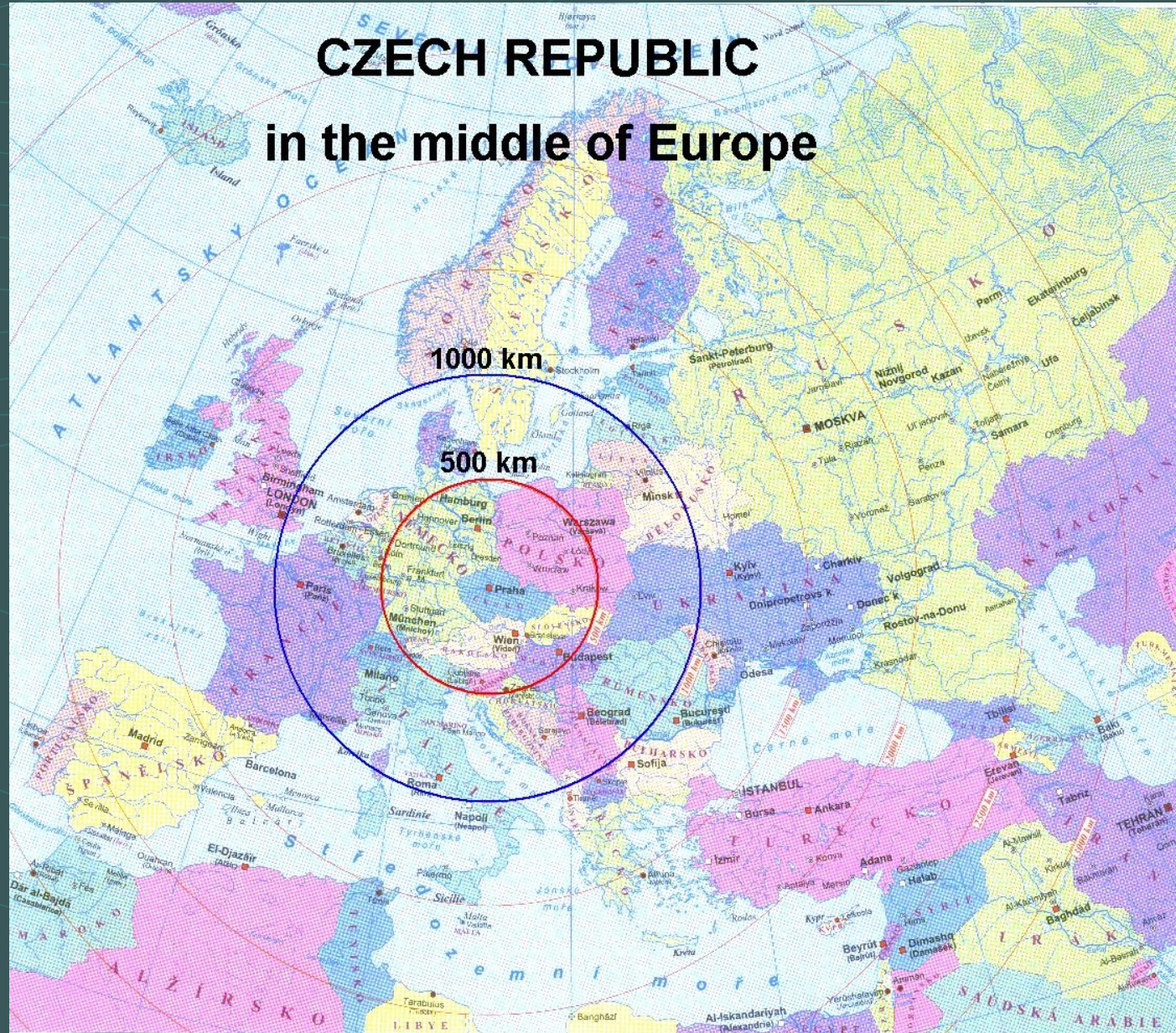
Obsah přednášky:

- Regionální geografie
- Regionalizace Evropy (principy vymezení, použitelnost)
- Základní přírodní regiony Evropy



Evropa a Česká republika

Výhodná
centrální
poloha –
regionální
znalosti
důležité pro
pochopení
situace v
jednotlivých
zemích,
podobností
a
odlišností.
zájmů





Regionální geografie:

= úkol: teritoriální syntéza poznatků

Tradiční pojetí: popis a hodnocení územních celků

Moderní pojetí: výklad vzniku a fungování regionů

Východiskem regionalizací (systémů vymezených jednotek) je diferenciací přírodního prostředí (pozadí), které formuje základní rysy ekonomiky státu.

Způsoby regionalizace: typologická a individuální

Úrovně: globální, regionální, krajinná a místní (na každé působí jiné diferenciací faktory)



Principy FG regionalizace:

- ▣ komplexnost
- ▣ zonálnost
- ▣ azonálnost
- ▣ jednotná geneze
- ▣ strukturně dynamická shoda

Postup FG regionalizace:

deduktivní („shora dolů“)

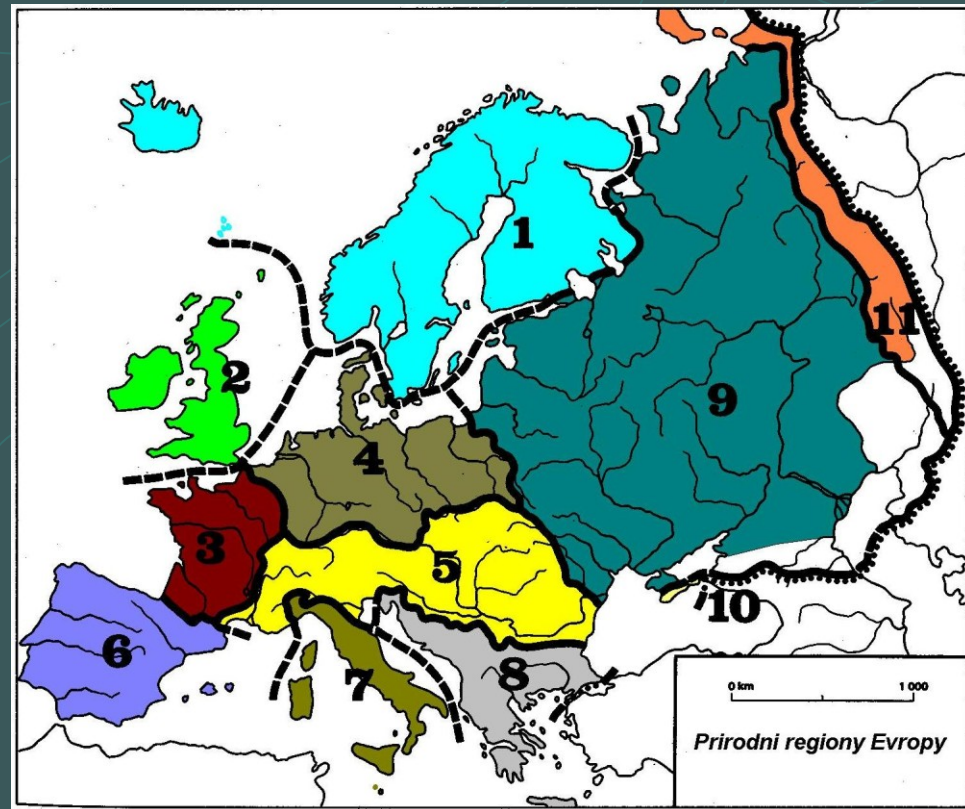
induktivní („zdola nahoru“)

Procedury FG regionalizace:

- vymezení jednotek (proč)
- mapování (odkud kam)
- klasifikace (úloha)

Globální FG individuální regionalizace souše:

KONTINENTY



Regionální členění Evropy:

PŘÍRODNÍ OBLASTI



Základní geografické parametry Evropy:

Poloha: západní poloostrov Eurasie

Rozloha: 10,01 mil. km²

Průměrná nadmořská výška: 340 m

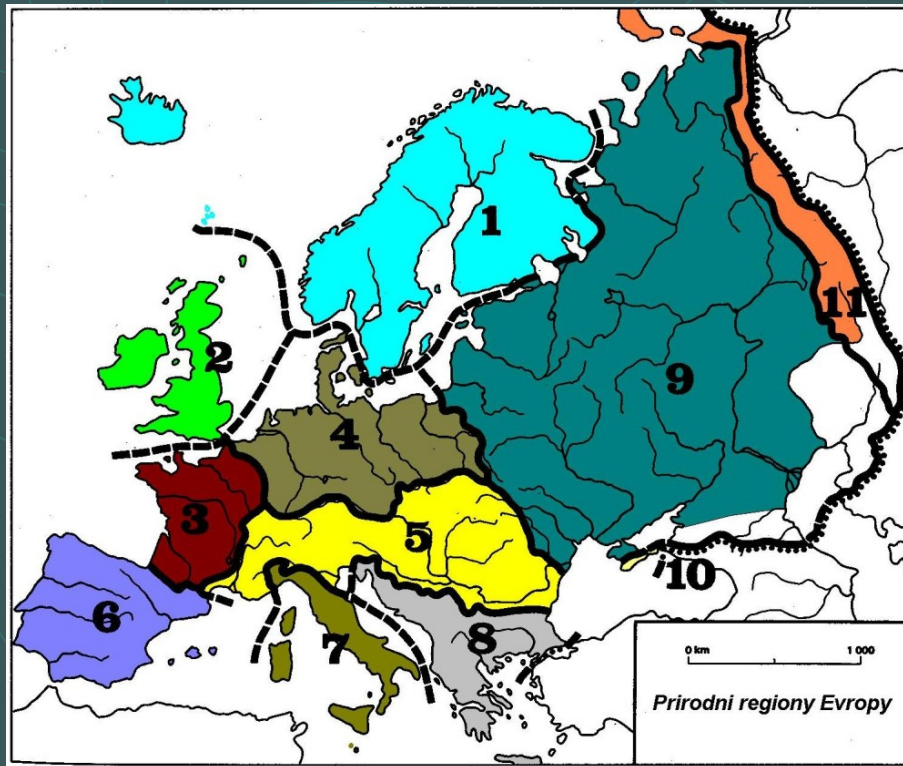
Délka pobřeží: 38 000 km

Extrémní body okrajů: Nordkinn 71°08′

Punta Marroquí 36°, Cabo da Roca 9°31′

Cca 600 mil. obyv.

Základní regiony Evropy - oblasti:



1-Skandinávská oblast

2-oblast Britských ostrovů

3-Atlantická Francie

4-Hercynská stř. Evropa

5-Alpsko-karpatská oblast

6-Iberská oblast

7-Apeninská oblast

8-Balkánská oblast 9-oblast Východoevropské roviny

10-Krymsko-kavkazská oblast 11-Uralská oblast



Osnova popisu jednotlivých oblastí Evropy:

- Přírodní poměry: poloha, rozloha, stavba, reliéf, klima, vodstvo, půdy, biota, geomorfologie
- Obyvatelstvo: vývoj, národy a národnosti, náboženství, zaměstnanost, životní úroveň
- Hospodářství: orientace těžby, průmyslu, zemědělství a služeb
- Státní organizace: typ zřízení, zajímavosti vývoje, životní prostředí, ochrana přírody

Skandinávská oblast

laponská tajga v severním Finsku



Skandinávská oblast

pohoří Rondane v Norsku



Skandinávská oblast

Národní park Abisko ve Švédsku



Skandinávská oblast

Jezero Imandra a pohoří Chibiny na poloostrově Kola v Rusku



Skandinávská oblast

mokřady v Karelské republice



Skandinávská oblast

sopka Katla na Islandu




Skandinávská oblast



Faerské ostrovy



Skandinávská oblast



oblast Britských ostrovů

Penniny v severní Anglii



oblast Britských ostrovů

Grampiány ve středním Skotsku



oblast Britských ostrovů

Snowdon v Cambrickém pohoří



oblast Britských ostrovů

jižní Irsko – Galty Mts.



oblast Britských ostrovů



Atlantická Francie

kraj Champagne v Pařížské pánvi



Atlantická Francie

bretaňské pobřeží



Loire u ústí

Atlantická Francie

Mont St-Michel - Normandie





Atlantická Francie

Hercynská střední Evropa

Vogézy v sv. Francii



Hercynská střední Evropa

Schwarzwald v jz. Německu



Hercynská střední Evropa



Hercynská střední Evropa



Alpsko-karpatská oblast

Masív La Vanoise ve Francii



Alpsko-karpatská oblast

údolí Aosty v sev. Itálii



Alpsko-karpatská oblast

sopečné pásmo Karpat v Rumunsku



Alpsko- karpatská oblast



Goverla
na
Ukrajině

Rodna v Rumunsku

Alpsko-karpatská oblast



Iberská oblast

Pyreneje na jihu Francie



Iberská oblast

Picos de Europa v Kantaberském pohoří





Iberská oblast

Sierra Nevada



Tramuntana na Mallorce

Iberská oblast

Cabo da Roca



Guadix v Andalusii

Iberská oblast



Apeninská oblast

Gran Sasso v Centrálních Apeninách



Apeninská oblast

jižní Sicílie



Apeninská oblast



Apeninská oblast



Apeninská oblast



Balkánská oblast

pohoří Rila v záp. Bulharsku



Balkánská oblast

průliv Dardanely



Korintský průplav

Balkánská oblast

pobřežní nížina u albánské Apolónie



Balkánská oblast

kotlina ve střední Makedonii




Balkánská oblast

jezero Amvrakia v řeckém Epiru




Balkánská oblast

Knóssos




Mykény

Méteora



Balkánská oblast



oblast Východoevropské roviny

polednicová vysočina v okolí Gaisinskalny ve středním Lotyšsku



oblast Východoevropské roviny

řeka Svir v severním Rusku



oblast Východoevropské roviny

Kuršská kosa u východního Baltu



oblast Východoevropské roviny

panenská step u Askanije-Novy na Ukrajině




oblast Východoevropské roviny

hrad Chotin nad Dněstrem na Ukrajině



oblast Východoevropské roviny



Krymsko-kavkazská oblast

Jalta na západním vlhkém Krymu



Krymsko-kavkazská oblast

Sevastopol




Bachčisaraj



Krymsko-kavkazská oblast

hrad Sudak ve východním suchém Krymu



Dotazy prosím.

