

# Olomoucký kraj

Webové stránky (<https://www.olkraj.cz/index.php>)

- ▶ **Najděte si stránky krajského úřadu a projděte si je. Do stručné prezentace si připravte, co poskytují zajímavého ohledně výuky zeměpisu ČR. Max. 10 položek z toho nejzajímavějšího, co mohou stránky poskytnout pro výuku.**

# Základní informace + logo

## Olomoucký kraj v číslech

Olomoucký kraj se rozkládá ve střední části Moravy a zasahuje i do její severní části. Celková výměra kraje 5 267 km<sup>2</sup> tvoří 6,7 % z celkové rozlohy České republiky. Svou rozlohou se řadí k menším regionům, zaujímá osmé místo mezi 14 kraji v ČR. Olomoucký kraj má na severu 104 km dlouhou mezistátní hranici s Polskem, na východě sousedí s Moravskoslezským krajem, na jihu se Zlínským a Jihomoravským krajem a na západě s krajem Pardubickým.

Geograficky je kraj členěn na severní hornatou část s pohořím Jeseníky s nejvyšší horou Praděd (1491 m n. m.). Jižní část kraje je tvořena rovinatou Hanou. Územím kraje protéká řeka Morava, na jejíž hladině u Kojetína v okrese Přerov je nejnižší položený bod kraje (190 m n. m.).

Zemědělská půda zaujímá v Olomouckém kraji 279 361 hektarů, tj. 53,0 % (v ČR 53,6 %) z celkové plochy kultur v kraji. Hojně zastoupená je i lesní půda (34,9 % z celkové výměry v kraji), především na severu kraje v okrese Jeseník (59,5 %) a v okrese Šumperk (48,5 %).



## Počet obyvatel

Olomoucký kraj je s počtem 628.217 obyvatel (k 30. 9. 2021) šestý nejlidnatější mezi 14 kraji v České republice, tj. 6,1 % z celkového počtu obyvatel České republiky.

## Počet obcí

Obyvatelé Olomouckého kraje žijí v 402 obcích, z nichž má 30 přiznaný statut města a 12 statut městyse. V městech bydlí 56,4 % obyvatel z celkového počtu osob Olomouckého kraje, v městysech 2,6 %. Statutárními městy jsou krajské město Olomouc a města Přerov a Prostějov.

## Hustota osídlení

## Symbyly Olomouckého kraje



## Logo Olomouckého kraje

Základním grafickým prvkem logotypu Olomouckého kraje je stylizovaná pětilistá květina. *"Květina je dle mého soudu symbol vesměs pozitivní a vstřícný. Květina je jako přátelský stisk ruky. Květinu podáváme na důkaz lásky i úcty. Květina je příslibem příjemné vůně, svěžesti i perspektivy růstu," říká autor loga Jan Koráb.* Květina v sobě slučuje symboliku růstu a vstřícné otevřenosti i nedělitelnosti svých jednotlivých částí. Tato květina znázorňuje pět rovnocenných okresů kraje, s individuálním charakterem, přičemž žádný z nich není „ani první, ani poslední“. V symbolice okvětních lístků lze spatřovat i základní prvky života v kraji, jehož prostor a každodennost utváří přírodní bohatství od lužních lesů až po nejvyšší moravské hory, rozvinutý průmysl, školství, významná přítomnost a vliv armády a v neposlední řadě historie a kulturní tradice. Zároveň však logotyp žádný z těchto výkladů pozorovateli nevnucuje a svým hravým pojetím dává prostor fantazii.

# Typy na výlety

## Javoříčské jeskyně

Nacházíte se: [Úvod](#) • [Cíle a aktivity](#) • [Příroda](#) • [Přírodní zajímavosti](#) • Javoříčské jeskyně

 Javoříčko  Se slevovou kartou - 15-33%

Podzemní systém Javoříčských vytváří komplikovaný komplex chodeb, domů a propastí. Byly vytvořeny v ostrůvků devonských vápenců a na jejich vývoji se podílel potok Špraněk. Podstatná část jeskyní byla objevena již v roce 1938.

Javoříčské jeskyně jsou unikátní svojí bohatou, zachovalou a rozmanitou krápníkovou výzdobou. Patří mezi nejkrásnější jeskyně v České republice. Celková délka všech známých chodeb dosahuje přes 4000 m. Prohlídkové trasy jsou dvě, dlouhá měří 800 m a krátká 450 m. Teplota vzduchu činí 7 - 8° C.



## Tipy v okolí

## Hrad Helfštýn

Nacházíte se: [Úvod](#) • [Cíle a aktivity](#) • [Poznání](#) • [Památky](#) • Hrad Helfštýn

 Týn nad Bečvou  Se slevovou kartou zdarma

Jeden z nejnavštěvovanějších hradů Olomouckého kraje. Chcete-li vychutnat nezapomenutelné kouzlo středověku, zařadte se mezi neuvěřitelných sto tisíc návštěvníků, kteří ročně projdou branami hradu Helfštýna.

Již z dálky lze ze všech stran spatřit hrad, budovaný na zalesněném kopci od 14. století. Jedna z nejnavštěvovanějších památek Olomouckého kraje, v 17. století záměrně pobořená, má v současnosti charakter pevnosti se šesti branami a řadou budov a valů z 18. století.

Helfštýn prý nese jméno loupeživého Helfrieda z Linavy, který jej založil. Hrad byl postupně zdokonalován a opevnován. Od 19. století byl hrad prezentován jako turistický a památkově významný objekt. V současné době se stal přirozeným kulturním centrem regionu. V areálu hradu se konají celosezónně různé kulturní a společenské akce. V blízkosti hradu se nachází také vyhledávaný horolezecký terén s velkým počtem jistých cest.

[Historie hradu](#)



## Olomoucké tvarůžky

Nacházíte se: [Úvod](#) • [Ochutnejte Hanou](#) • [Regionální produkty](#) • Olomoucké tvarůžky

Olomoucké tvarůžky mají historii delší jak 600 let. Jedná se o jedinečný a jediný sýr českého původu, který je znám svou nezaměnitelnou pikantní chutí a výraznou vůní.

Olomoucké tvarůžky jsou přírodním, měkkým, pod mazem zrajícím sýrem s minimálním množstvím tuku a soli, bez jakékoli chemické přísady. Vznikají pomocí mlékařských čistých kultur z netučného tvarohu. Po dvou týdnech, kdy tvaroh se soli dozraje, se semele a vytvaruje do typických koleček či tyčinek, které se nechávají ještě několik dní dozrát.

První ověřené záznamy o tvarůžkách pocházejí již z poloviny 16. století. Obce v okolí Olomouce byly centrem tvarůžkářství až do konce 19. století, poté se hlavní část výroby soustředila do Loštic.

### Tvarůžky z Loštic

Tvarůžky se v tvarůžkárně v Lošticích vyrábějí již od roku 1876. Počátky loštické produkce jsou spjaty s Josefem Wesselsem, předkem dnešních majitelů známé tvarůžkárny A. W. V současné době se zde vyrobí přes 2000 tun tvarůžků ročně. V loštické tvarůžkárně dnes najdete také [Muzeum Olomouckých tvarůžků](#), kde se dozvíte mnoho zajímavostí.



## Chráněná krajinná oblast Jeseníky


Nacházíte se: [Úvod](#) • [Cíle a aktivity](#) • [Příroda](#) • [Chráněné oblasti](#) • Chráněná krajinná oblast Jeseníky


 Malá Morávka

Oblast původních lesů, rašelinářů, luk i drsných hor. **Nedotčená příroda, čistý vzduch a ideální podmínky pro letní i zimní dovolenou činí z CHKO Jeseníky velmi atraktivní oblast. Území o rozloze 740 km<sup>2</sup> je i v 21. století velmi málo narušeno lidskou činností. Nejcennější lokalitou je Velká kotlina, rozkládající se na svazích Vysoké hole (1464 m n. m.).**

 **Zajímavost:**

Patří k přírodovědecky **nejvýznamnějším lokalitám střední Evropy**. Některé ze zdejších druhů rostlin nenajdete na žádném jiném místě v České republice!

 Pohybovat se tu můžete pouze po značených turistických cestách. Rezervaci vede, mj., sedmikilometrová **naučná stezka Velká kotlina** s vyhlídkovými plošinami a informačními tabulemi, která začíná v Malé Morávce – Karlově a končí na Ovcárně.



# Seznam naučných stezek



## Naučná stezka Rejvíz

📍 Jesenicko

Cestou přírodní rezervaci k mechovým jezírkům můžete plnými doušky vychutnávat nejměkčí horský...



## Hornická naučná stezka

📍 Jesenicko


Na procházce po hornických štolách v okolí města Zlaté Hory můžeme potkat hledače zlata i pohádkové...



## Naučná stezka Romantický areál Nové Zámky

📍 Haná

Naučná stezka romantickým areálem kolem Nových Zámků začíná v historickém královském městě Litovli.



## Naučná stezka Černovířské slatiniště

📍 Olomouc

Stezka na severním předměstí Olomouce sleduje okraj lokality, na níž se koncem poslední doby ledové...



## Naučná stezka Světem horských luk

📍 Šumpersko

Výšlap ve více než kilometrové nadmořské výšce odmění turistu



## Naučná stezka Velká kotlina

📍 Jesenicko

Nezapomenutelný zážitek čeká zejména na milovníky všech rostlinných druhů při návštěvě "botanické...



## Křížový vrch

📍 Moravský Beroun

Křížový vrch je zasazen do prostředí pětihektarového areálu parku, jemuž vévodí zbytky kdysi...



## Naučná stezka Velký Kosíř

📍 Haná

Okružní stezka přírodní parkem Velký Kosíř za přírodními a historickými zajímavostmi. Stezka není...



# Informace pro školy.

## Pro školy a školská zařízení

### Aktuality

**14.03.2022** - Pozvánka na multimediální výstavu "Odkryté příběhy 20. století"

Paměť národa Střední Morava vás a zve na multimediální výstavu "Odkryté příběhy 20. století" založenou na konkrétních událostech a příbězích pamětníků z Olomouckého kraje.

**01.03.2022** - Konference Pramen pro pedagogy

Dne 28. 3. 2022 se v Přerově uskuteční konference Pramen pro pedagogy u příležitosti 430. výročí narození J. A. Komenského.

**17.01.2022** - Inzeráty na obsazení pozic Evropské školy

V příloženém souboru najdete bližší informace.

**26.10.2021** - Mezinárodní filmový festival pro školy







V příloženém souboru naleznete bližší informace k Mezinárodnímu filmovému festivalu pro školy.

**21.10.2021** - Konference „Zelené inovace v odborném vzdělávání“

26. října 2021 v Praze pořádá Dům zahraniční spolupráce konferenci „Zelené inovace v odborném vzdělávání“.

# Regionální rozvoj

- ▶ Spolupráce s Polskem
- ▶ Rozvoj venkova
- ▶ Energetické hospodářství kraje

	Územní energetická koncepce Olomouckého kraje 2015 - 2040	(10,2 MB)	<a href="#">stáhnout</a>
	Aktualizace UEK OK - prohlášení k SEA	(488,8 kB)	<a href="#">stáhnout</a>
	Aktualizace UEK OK - stanovisko MPO	(2,3 MB)	<a href="#">stáhnout</a>
	Aktualizace UEK OK - stanovisko SEA	(156 kB)	<a href="#">stáhnout</a>
	Aktualizace UEK OK - SEA vyhodnocení	(1 MB)	<a href="#">stáhnout</a>
	Publikace Energetika na území Olomouckého kraje 2017	(7,3 MB)	<a href="#">stáhnout</a>



# Doprava

- ▶ Rozcestník na IDSOK

# Životní prostředí - odpady



# Protipovodňová ochrana






## Protipovodňová ochrana

### Záplavové oblasti

Mapy všech záplavových oblastí jsou k nahlédnutí na Krajském úřadě Olomouckého kraje, Povodí Moravy s.p. a na příslušných vodoprávních a stavebních úřadech.

Pro prvotní orientaci je možno nahlédnout na povodňové mapy [ZDE](#)

### Dokumenty

	Bečva Morava 2005	(1,1 MB)	<a href="#">stáhnout</a>
	Bečva-stanovení aktivních zón	(1,8 MB)	<a href="#">stáhnout</a>
	Bečva-1.aktualizace aktivní zóny v k.ú.Milotice nad Bečvou	(254,7 kB)	<a href="#">stáhnout</a>
	Bečva-2.aktualizace aktivní zóny v k.ú.Hustopeče nad Bečvou	(525,4 kB)	<a href="#">stáhnout</a>
	Bělá 2005	(899,5 kB)	<a href="#">stáhnout</a>