

STŘEDOVĚK - MAPY

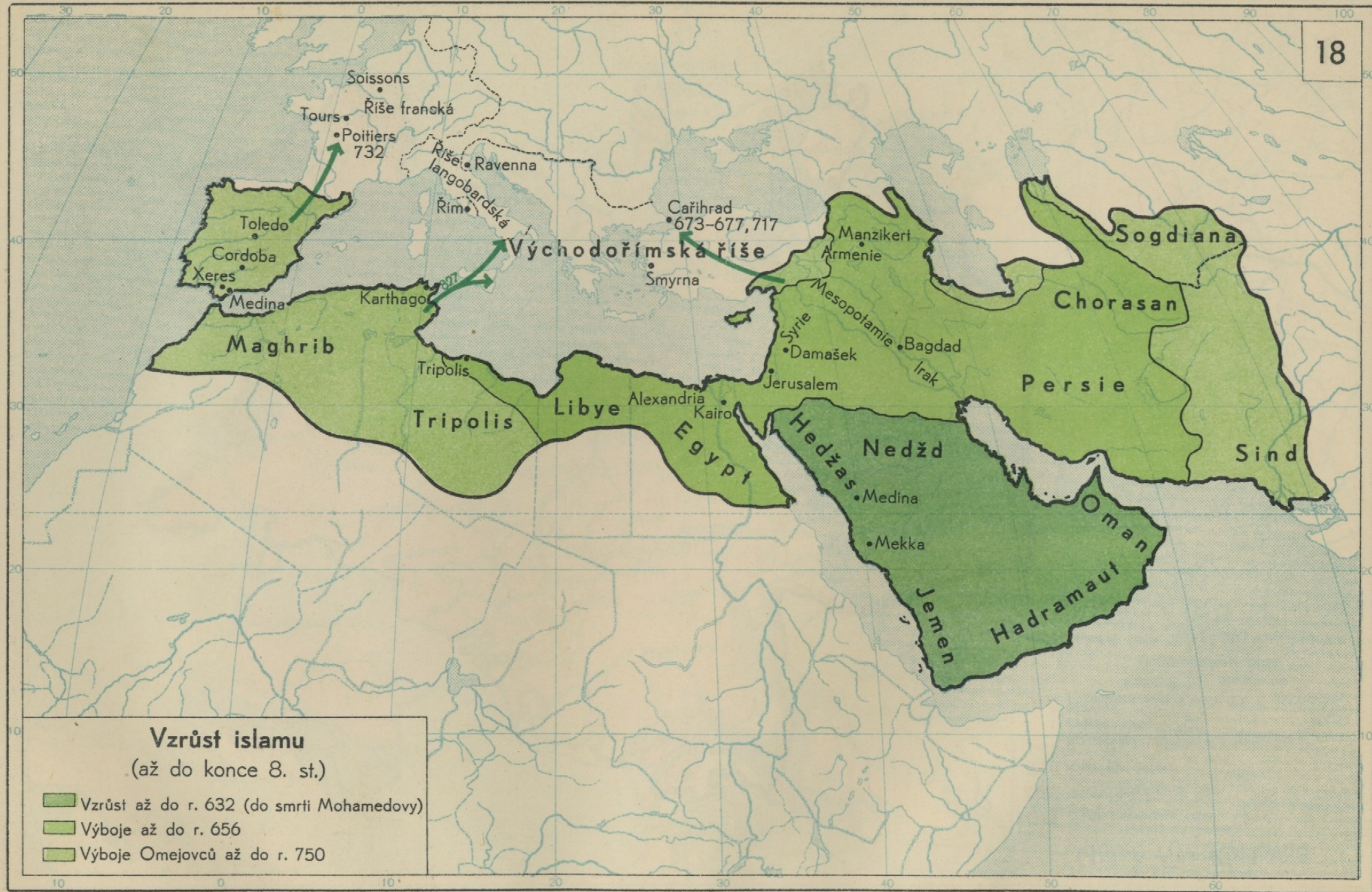
JIŘÍ MIHOLA

Rozklad západo-
římské říše
(476 po Kr.)



Měřítko 1 : 20,000,000

100 0 100 200 300 400 500 1000 km



Vzrůst islamu
(až do konce 8. st.)

- Vzrůst až do r. 632 (do smrti Mohamedovy)
- Výboje až do r. 656
- Výboje Omejovců až do r. 750



Sídla Slovanů v 10. st. po Kr.


Sídla Slovanů



Říše Karla Velikého

- Franská říše r. 768
- Území získaná Karlem Velikým
- Pohraniční marky
- Výpravy Karla Velikého

Měřítko 1:12,000,000



Údělné říše Karlovců

- Západofranská říše
- Východofranská říše
- Říše Lotarova
- Rozdělení Lotrinska smlouvou mersenskou 870
- Přivtělení záp. Lotrinska k východofranské říši smlouvou ribemontskou 880
- Nynější francouzská jazyková hranice



MITTELEUROPA
zur Zeit
OTTOS des GROSZEN
um 962

Maßstab 1 : 3 000 000

Kilometer
Grenze des Deutsch Römischen Reiches



EURÓPA V STREDOVEKU





Severní a východní Evropa okolo r. 1350

Európa v období križiackych výprav

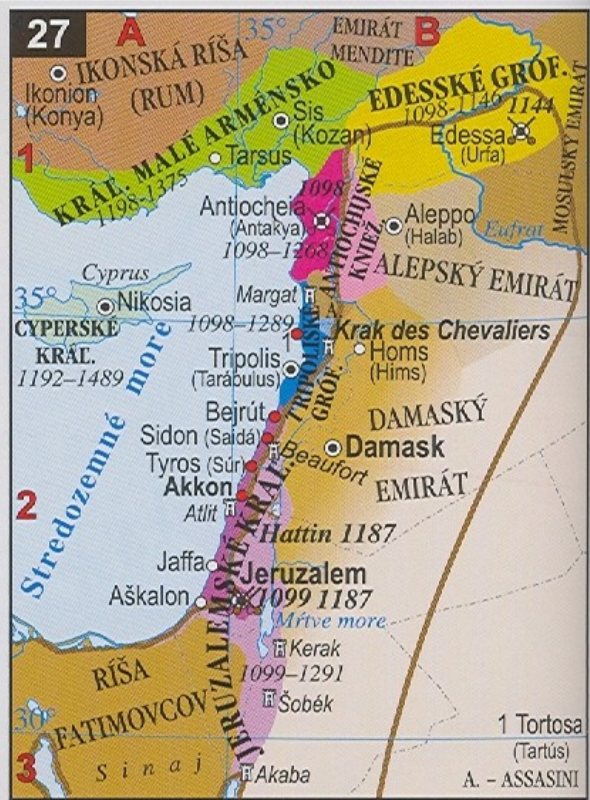
- Bitka, dobytie mesta (vo farbe víťaza)
- Významné hlavné mesto, iné mesto
- Názov krajiny, ríše, národa
- Názov krajiny, ríše v 13. st.
- Farebné plochy - územia štátov zač. 12. st.
- Hranice Svätej ríše rímskej zač. 12. st.
- Územia pripojené k Sv. ríši rímskej zač. 13. st.
- Územie Pisy a Janova
- Hranice ríše Seldžukov koncom 11. st.
- Ríša Almohadov zač. 13. st.
- Ríša Ajjúbovcov koncom 12. st.

Mierka: 1 : 30 000 000
1 cm ~ 300 km

0 200 400 km



- 1. križiacka výprava 1096-1099
- 2. križiacka výprava 1147-1149
- 3. križiacka výprava 1189-1192
- 4. križiacka výprava 1202-1204
- 5. križiacka výprava 1228-1229
- 6. križiacka výprava 1248-1254
- 7. križiacka výprava 1270
- Obnovené Bulharsko zač. 13. st.
- Sicílske kráľ. zač. 13. st.
- Portugalsko, León, Kastília a Aragónsko okolo r. 1220
- Dánsko a Švédsko zač. 13. st.
- Územie Rádu Mečových rytierov okolo r. 1215
- Hranice ruských kniežatstiev zač. 13. st.
- Križiacka výprava uhor. kráľa Ondreja II. (1217-1221)
- Križiacka výprava proti Polabským Slovanom r. 1147
- Križiacke výpravy proti Pobaltským národom v 13. st.
- Reconquista v 12.-13. st.



Križiacke štáty

- Bitka (vo farbe víťaza)
- Dobytie mesta
- Hlavné mesto, iné mesto (v zátvorke súčasný názov)
- Významný križiacký hrad
- Posledné pevnosti križiakov v r. 1291
- Názov krajiny, ríše
- Doba trvania križiackeho štátu
- v prvej pol. 12. st.
- v prvej pol. 13. st.
- Hranice ríše Ajjúbovcov za vlády Saladina (1171-1193)

Mierka: 1 : 15 000 000 1 cm ~ 150 km

0 100 200 300 km

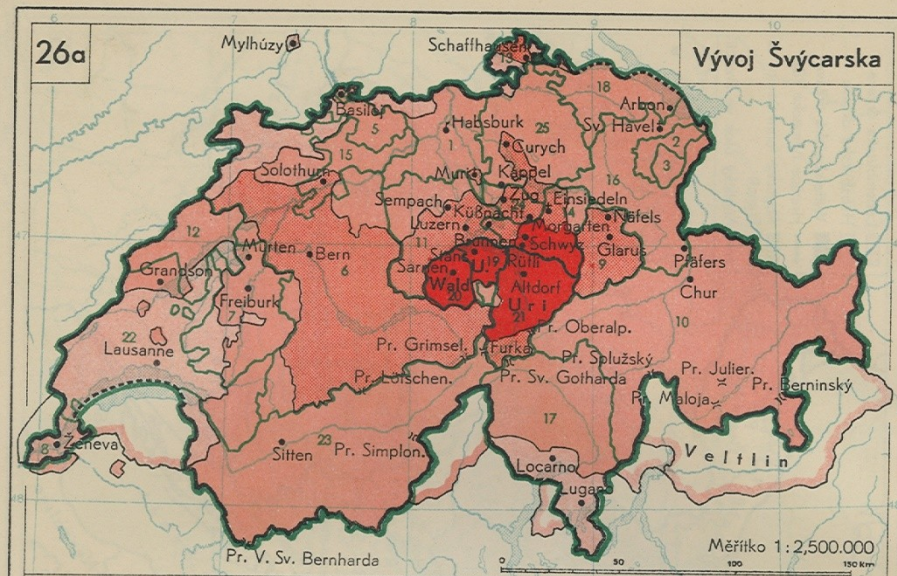


Střední Evropa a Itálie v době Štaufů

— Rozsah římsko-německé říše

26a

Vývoj Švýcarska



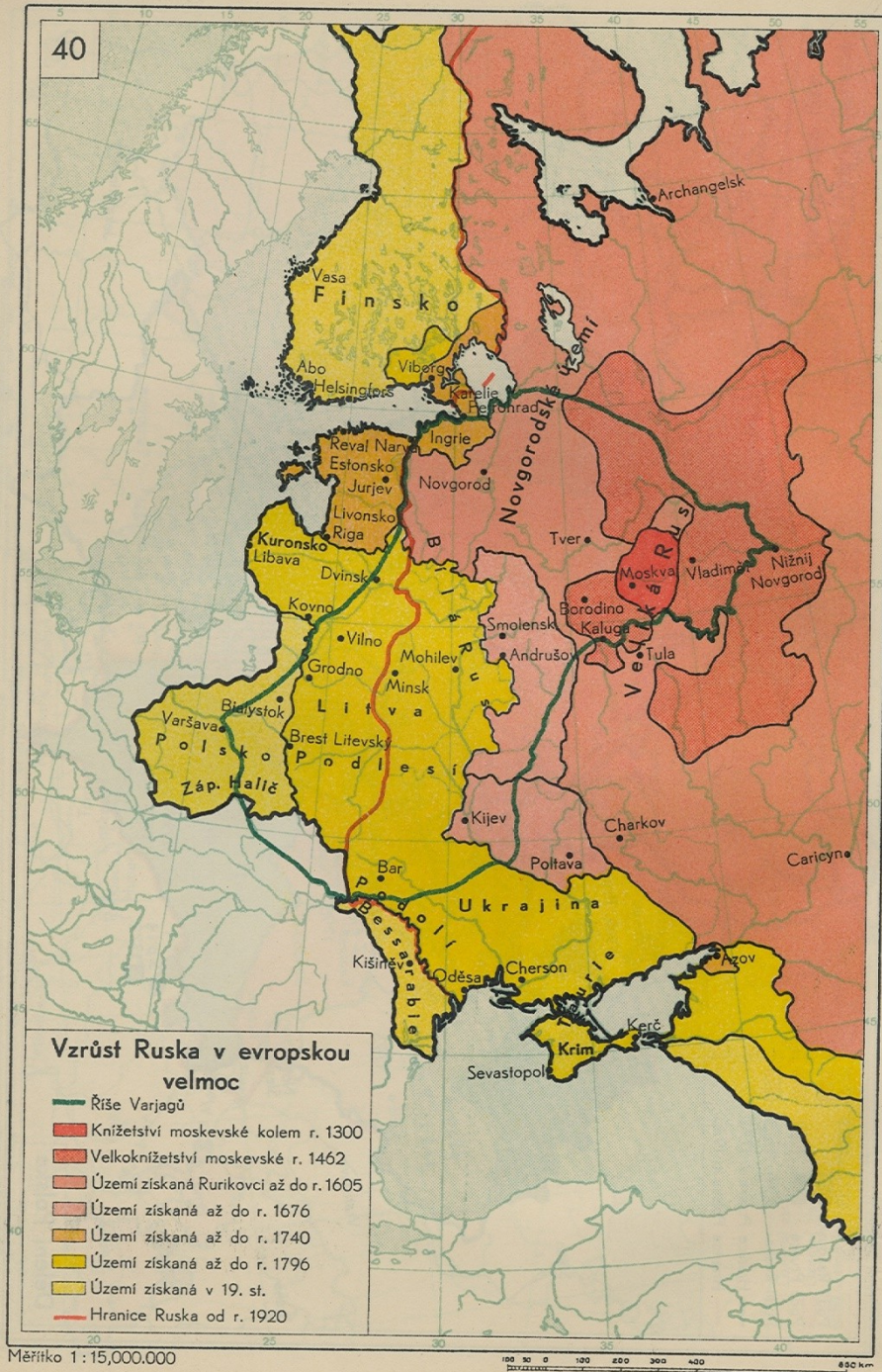
■ Tři původní kantony	Dnešní rozdělení na kantony				
■ Vzrůst ve 14. st.	1 Aargau	5 Basilej venkov	11 Luzern	17 Tessin	21 Uri
■ Vzrůst v 15. st. (až do r. 1501)	2 Appenzel- AuerRhoden	6 Bern	12 Neuenburg	18 Thurgau	22 Waadt
■ Vzrůst v novověku	3 Appenzel- Innerrhoden	7 Freiburg	13 Schaffhausen	19 Unterwalden	23 Wallis
	4 Basilej město	8 Ženeva	14 Schwyz	20 Nidwalden	24 Zug
		9 Glarus	15 Solothurn	21 Obwalden	25 Curych
		10 Graubünden	16 Sv. Havel		

26b



Vývoj států na Pyrenejském poloostrově

—	Hranice říše Omejovců (ok. r. 800 po Kr.)
■	Zbytky říše Visigotů
■	Vzrůst území křesťanských států až do r. 1200 po Kr.
■	Výboje křesťanských států ve 13. st.
■	Říše granadská (dobyta r. 1492 Kastilií a Aragonií)

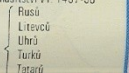








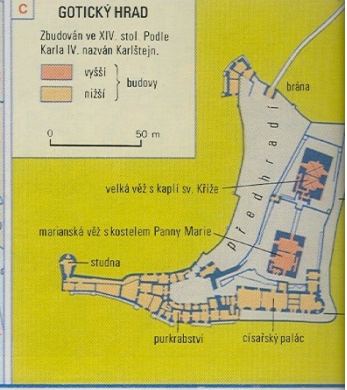
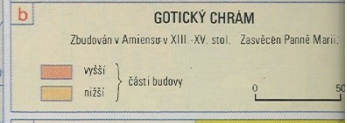
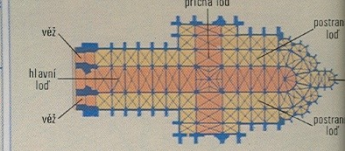
- Moskevské knížectví r. 1300
- Velikoknížectví do r. 1389
- Malý knížectví do r. 1462
- velikoknížectví do r. 1505
- Rad něm. rytířů do r. 1410
- do r. 1496
- Litva r. 1263
- zisky Litvy v l. 1293-1341
- v l. 1345-1430
- Polsko r. 1370
- Byzanc r. 1261
- r. 1355
- r. 1451
- Barvené plochy v území jižně od Dunaje značí stav r. 1261

- Bulharsko r. 1230
- Srbsko r. 1321
- r. 1355
- Bosna r. 1391
- r. 1326
- r. 1355
- do r. 1402
- Turecko ztráty po r. 1402
- zisky do r. 1451
- r. 1481
- hraniční seidelucké státy v pol. XIV. stol.
- bogomilství od X. do XIV. stol.
- posvátní země v l. 1342-49
- ohlasy husitství v l. 1437-38
- Plasú
- Ernevci
- litva
- ražení Turků
- Tataři

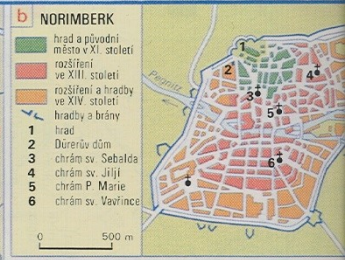




Střední a záp. Evropa v době Lucemburků a stoleté války

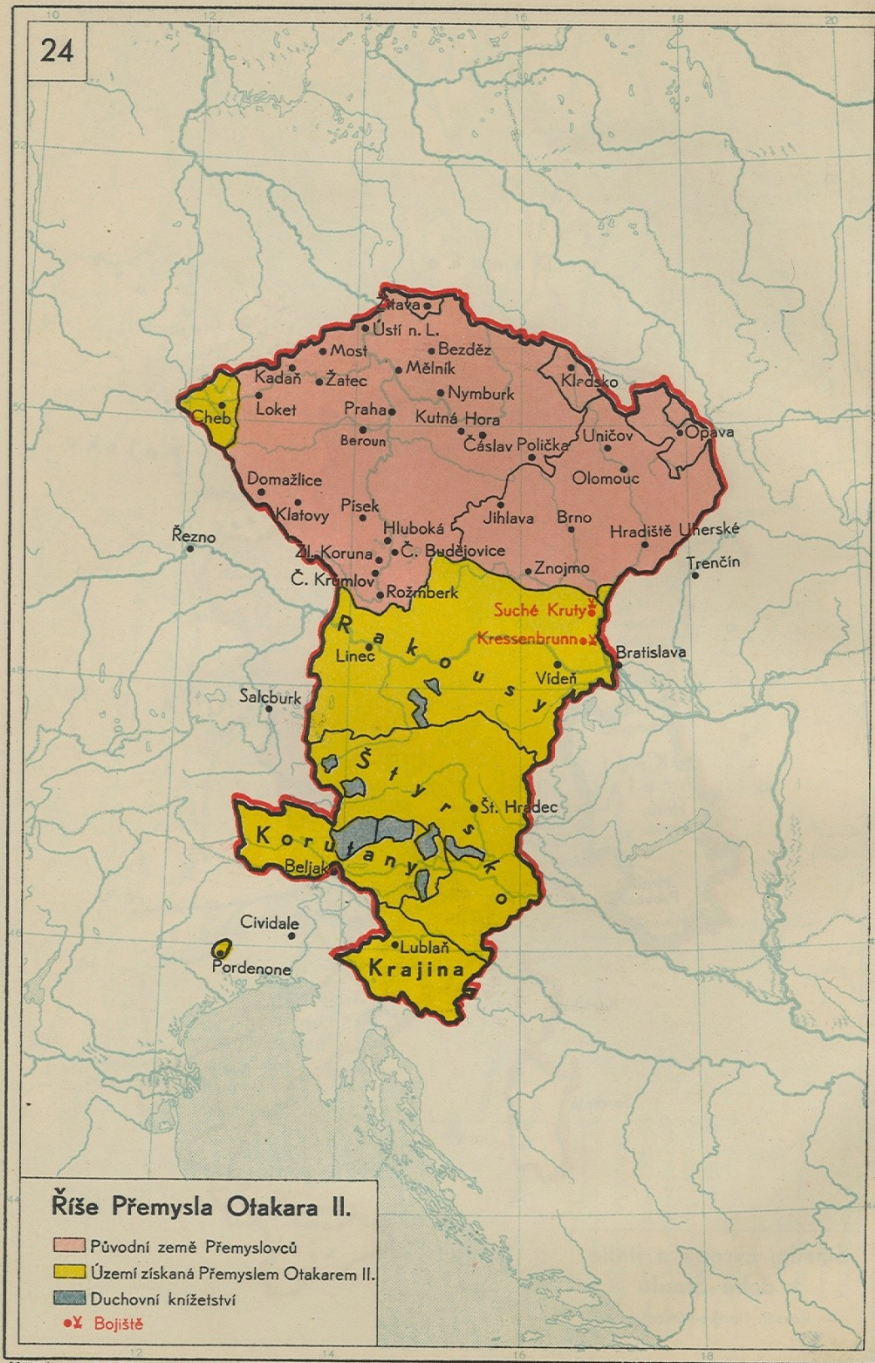


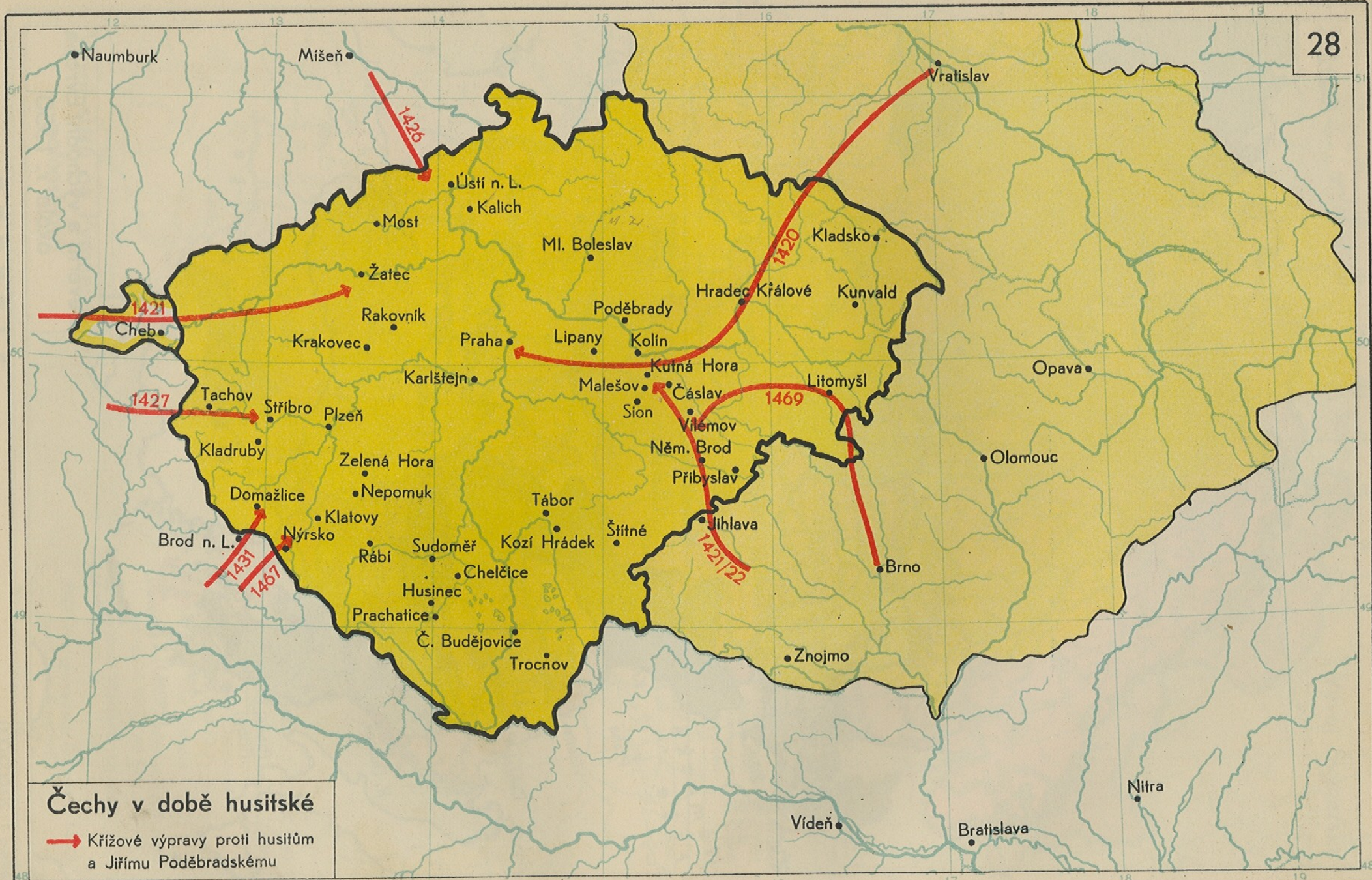
UNIVERZITY A MĚSTA DO XV. STOL.



MAPY - ČESKÉ DĚJINY








Čechy v době husitské
→ Křížové výpravy proti husitům a Jiřímu Poděbradskému



Uhorsko od 11. do 14. st. 28

- Bitka (vo farbe víťaza)
- Hlavné mesto, iné mesto (v zátvorke dnešný názov)
- RAMA** Názov krajiny
- SASI** Národ so samosprávnym postavením v Uhorsku v 13. st.
- Farebné plochy - štáty a územia v prvej pol. 14. st.
- Hranice Uhorska na začiatku a na konci vlády Štefana I.
- Hranice Nitrianskeho údelného vojvodstva v druhej pol. 11. st.
- Územia pod vplyvom Uhorska v 13.-14. st.
- Územia krátkodobo ovládnuté Arpádovcami
- Vpád Tatárov r. 1241 a ich odchod r. 1242
- Najväčší rozsah územia Matúša Čáka Trenčianskeho
- Územia pod vládou a vplyvom Anjouovcov
- Územia pod vládou Habsburgovcov v prvej pol. 14. st.
- Český štát za vlády kráľa Přemysla Otakara II.
- Územia pod vládou Luxemburgovcov v prvej pol. 14. st.
- Hranice Sv. ríše rímskej v pol. 14. st.

Mierka: 1 : 7 500 000
 1 cm ~ 75 km
 0 75 150 km





713 885 km

875 128 km

placcha 10' pole = 1 011 496 km

713 885 km

875 128 km

placcha 10' pole = 1 011 496 km