

Velké geografické objevy

15.-16. století

Portugalské plavby kolem Afriky, Vasco da Gama

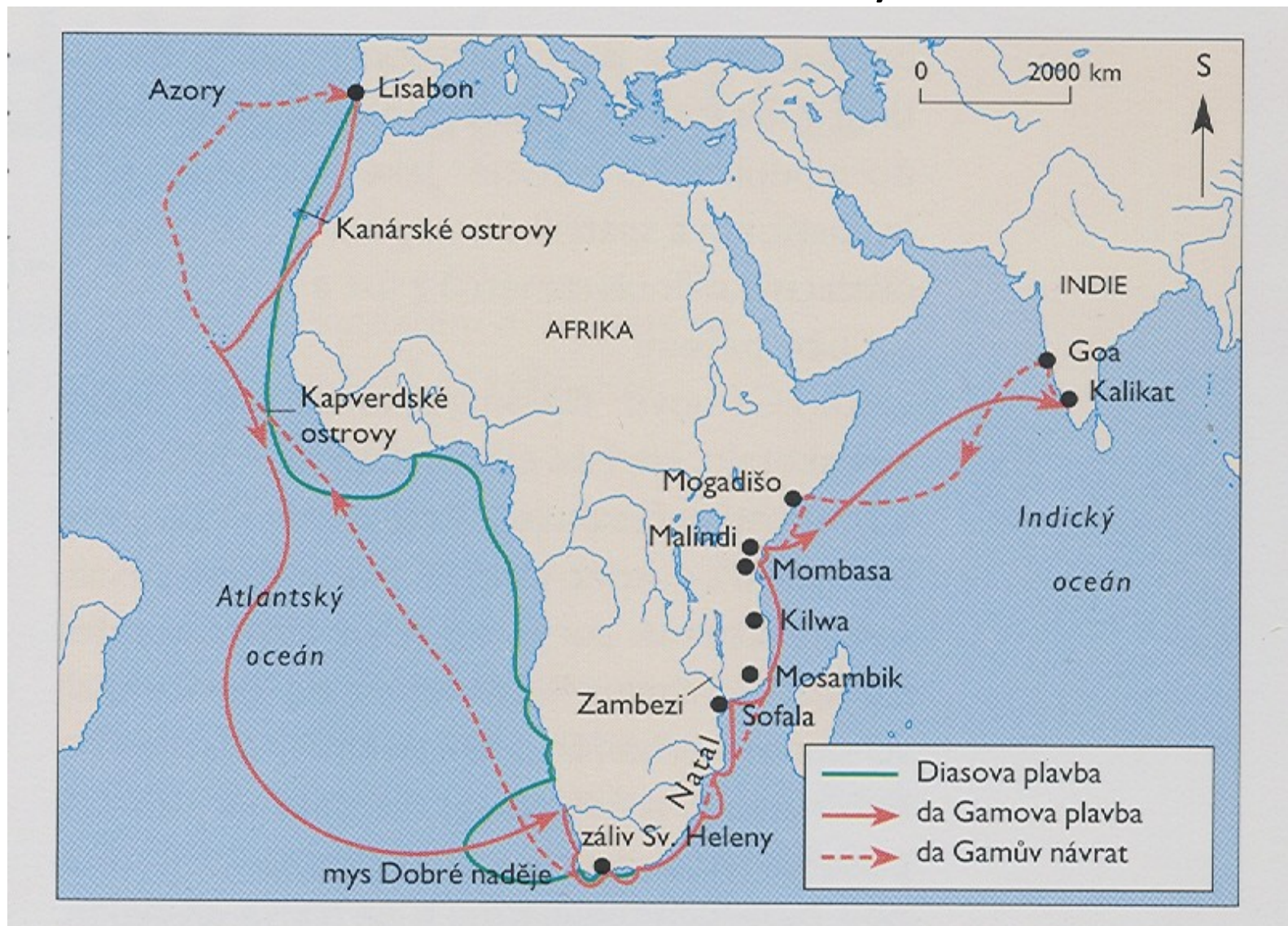


Kalikut


CALECHVT CELEBERRI-
MVM INDIAE EMPORIVM.



Cesta Vasca da Gamy



Kryštof KOLUMBUS




Mapa znázorňuje Kolumbovu první plavbu přes Atlantik. Díky soustavě atlantických větrů to byla ideální trasa, kterou později používaly galeony španělského impéria.



Ostatky? Kryštofa Kolumba v sevillské katedrále





Amerigo Vespucci





Amerigo Vespucci beobachtet das südliche Kreuz.

Nach einer Zeichnung von J. Stradanus gestochen von J. Collaert.

Fernando MAGALHAES



D'Elcano, Iod' Victoria




Magelhaens Schiff „Vittoria“.

Nach einem

Z PRÁVA o první cestě kolem světa



sepsaná
od ANTONIA
PIGAFETTY
z Vicenzy,
rytíře řádu rhodského



Antonio Pigafetta, urozený pán vicenzský a rytíř řádu rhodského, ji přeslavnému a urozenému pánu Philipu de Villers Lisleadamovi, velmistru řádu rhodského, pánu svému dbalému, takto věnuje.



PRAVDIVÁ ZPRÁVA O DOBYTÍ PERU & PROVINCIE CUZKA zvané Nová Kastilie



FRANCIŠKEM PIZARREM
kapitánem Nejvyššího Křesťanského
Katolického Veličenstva CÍSAŘE
a Pána Našeho poslaná Jeho Veličenstvu

Franciskem de Xerezem
jedním z prvních dobyvatelů

Roku 1534 na základě královské výsady
vytiskl v SEVILLE Bartolomé Perez

HERNANDO CORTÉZ



Angeblisches Porträt von Pizarro.
Aus „Beschreibung von Amerika“ Amsterdam 1673.



AZTÉKOVÉ



Aztékové, Inkové



Pizarro v LA



Hledání Severní cesty





DIBELKOVÁ

Sir Francis Drake

Frobisher, Tasman



Portrét vojáka
a dobrodruha sira
Martina Frobishera,
Cornelius Ketel
(1577).

