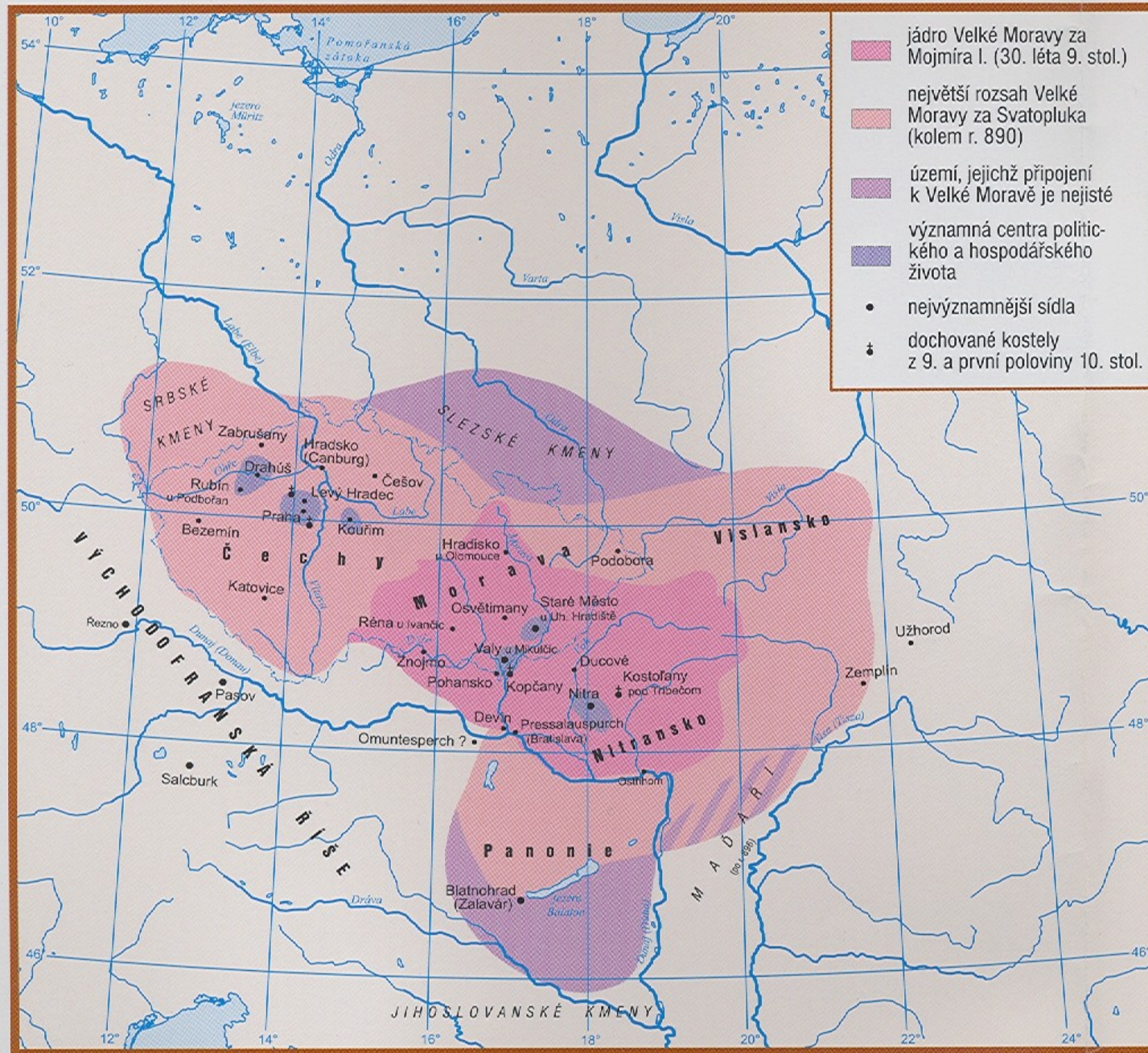


# HISTORICKÁ GEOGRAFIE

## ÚZEMNÍ VÝVOJ ČESKÉHO STÁTU

# VELKÁ MORAVA V 9. STOLETÍ

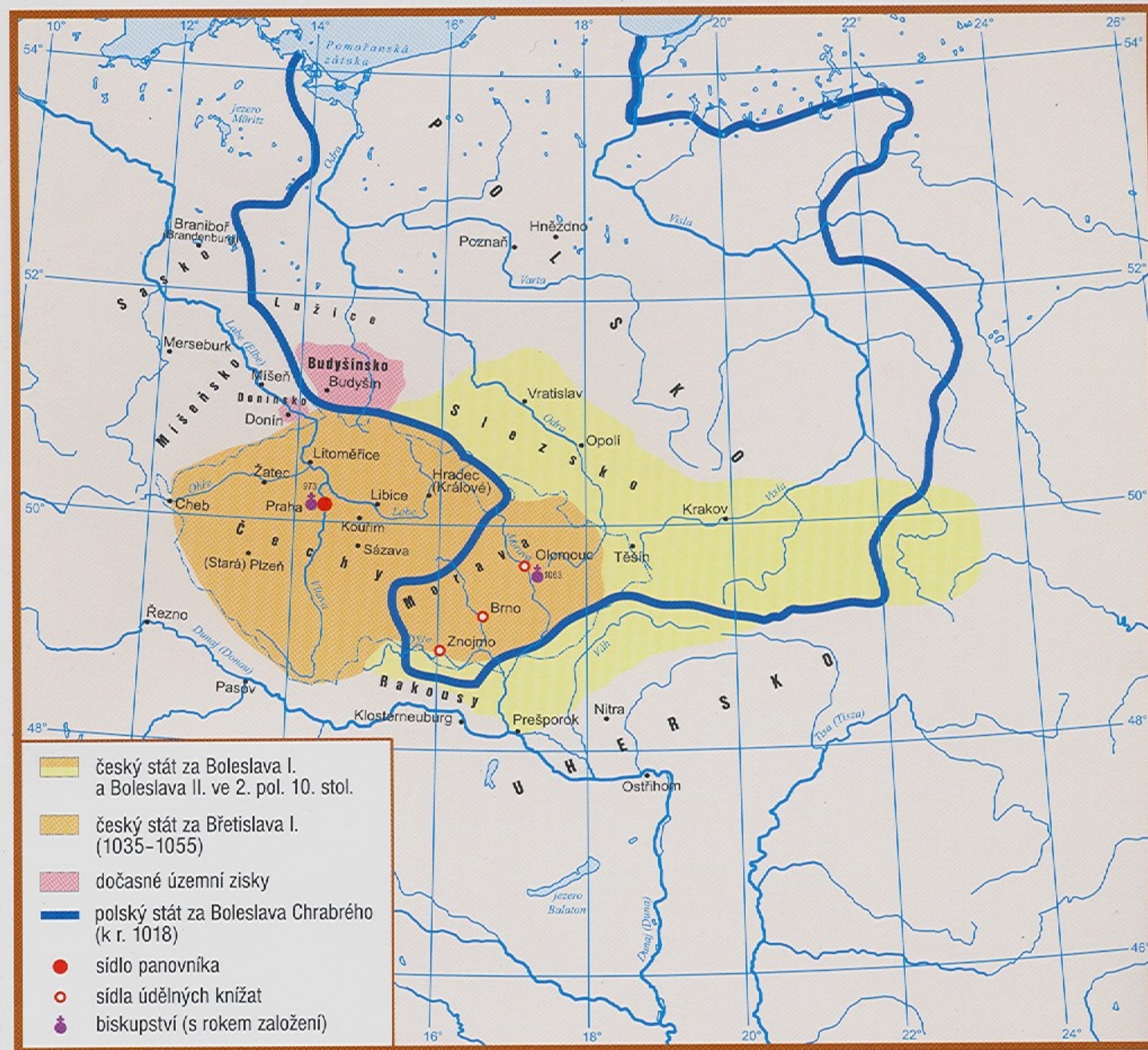
1 : 9 000 000





# ČESKÉ ZEMĚ V 10.–12. STOLETÍ

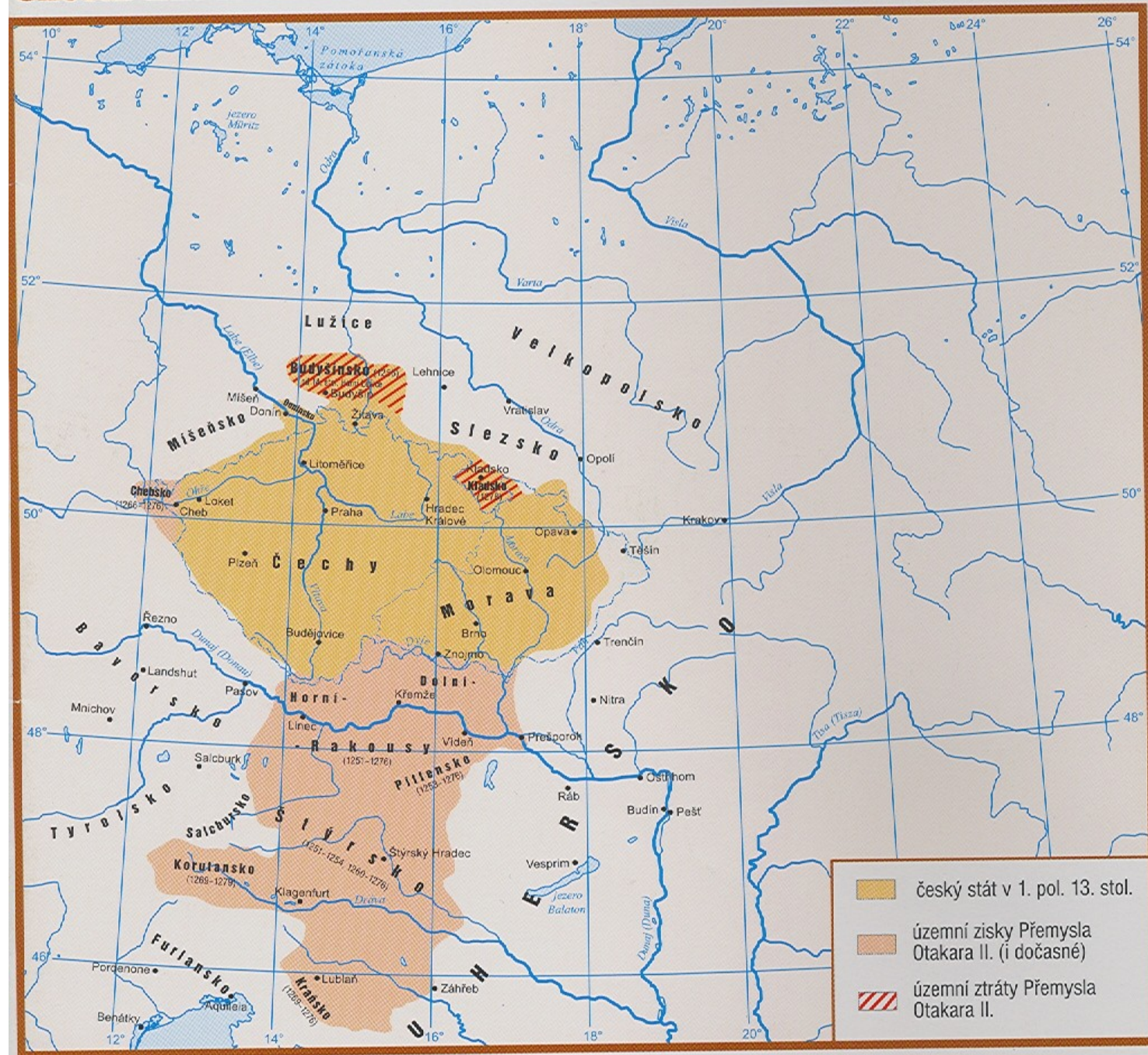
1 : 9 000 000



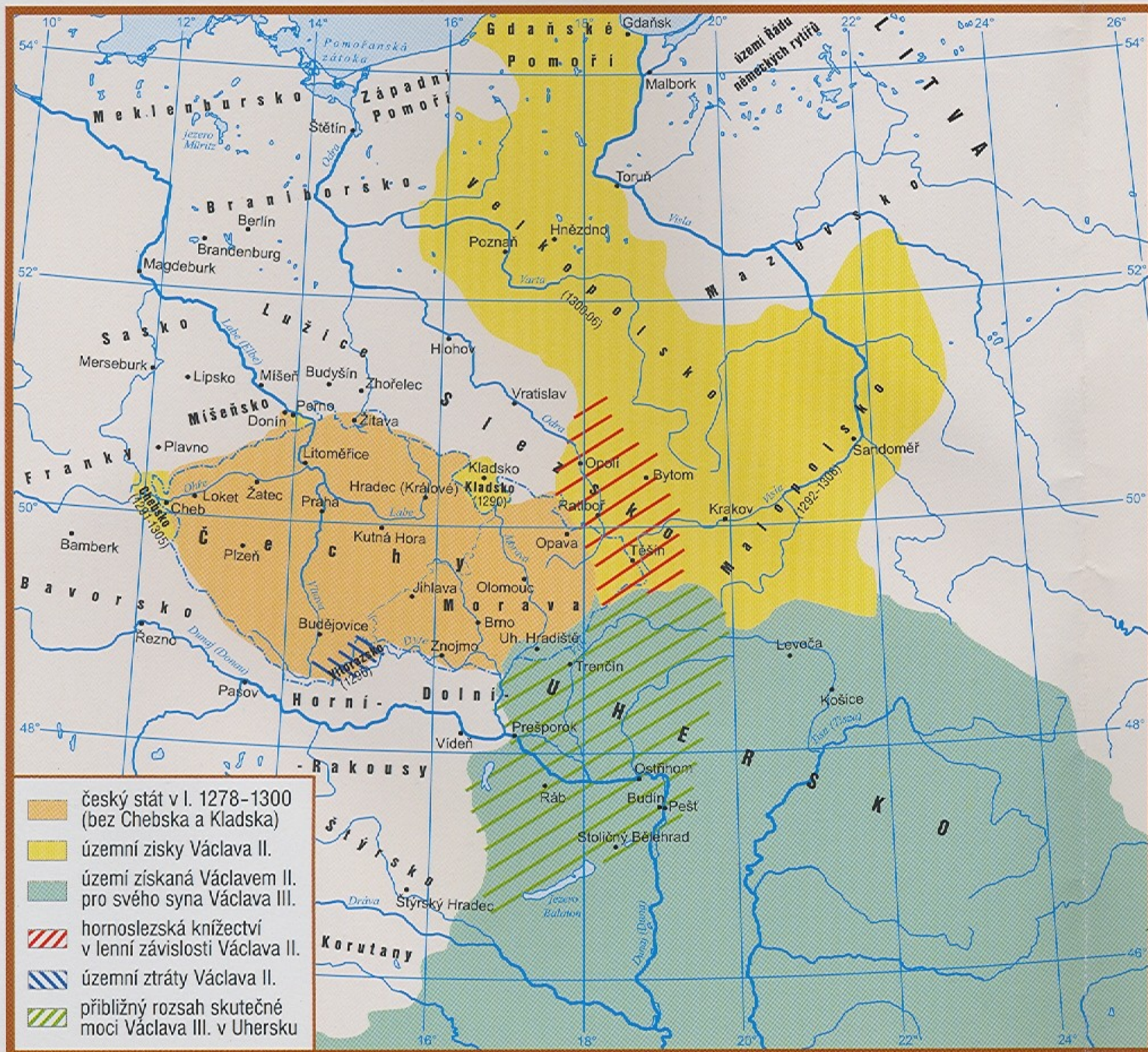


# ČESKÉ ZEMĚ VE 13. STOLETÍ

1 : 9 000 000









# ČESKÉ ZEMĚ VE 14. A POČ. 15. STOL.

1 : 9 000 000



český stát r. 1310

územní zisky Karla IV.

územní ztráty Karla IV.

hranice zemí Koruny české (po r. 1415)

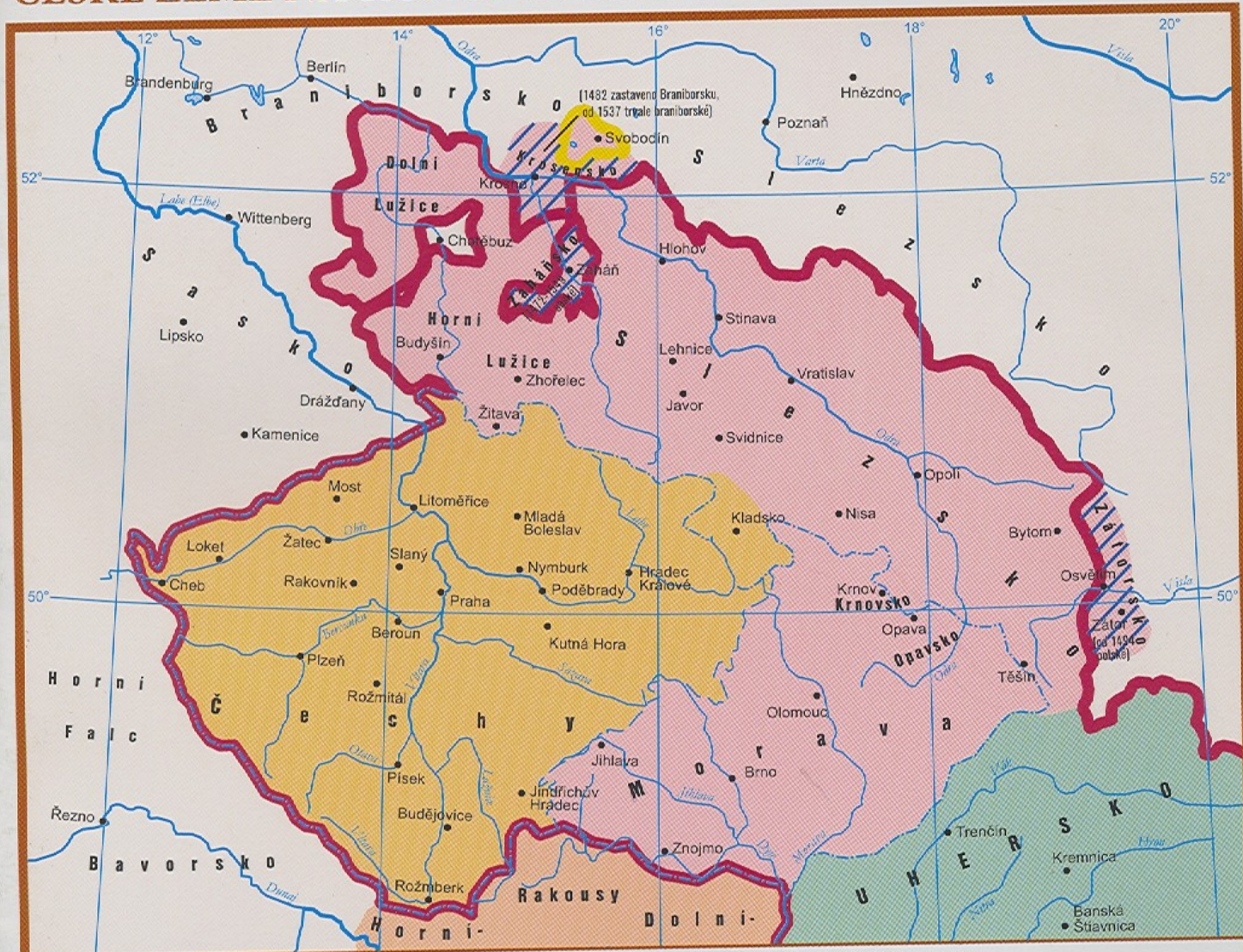
územní zisky Jana Lucemburského

česká léna za Karla IV.

územní ztráty Václava IV.

hranice Svaté říše římské





jádro českého státu za Vladislava Jagellonského do r. 1490

vedlejší země Koruny české za Matyáše Korvína v l. 1471-1490

obsazení dolní části Rakous, Štýrska a Kraňska Matyášem Korvínem v l. 1481-1490

Uhersko za Matyáše Korvína v l. 1458-1490

česko-uherské soustátí (personální unie) za Vladislava a Ludvíka Jagellonských v l. 1490 až 1526

územní ztráty



# HABSBURSKÁ MONARCHIE V 16.-17. STOLETÍ

1 : 10 000 000









# HABSBURSKÁ MONARCHIE V 18. STOLETÍ

1 : 10 000 000



-  habsburská monarchie r. 1740
-  územní zisky
-  územní ztráty
-  habsburská monarchie r. 1742



# HABSBURSKÁ MONARCHIE V 16.-17. STOLETÍ

1 : 10 000 000





# HABSBURSKÁ MONARCHIE V 18. STOLETÍ

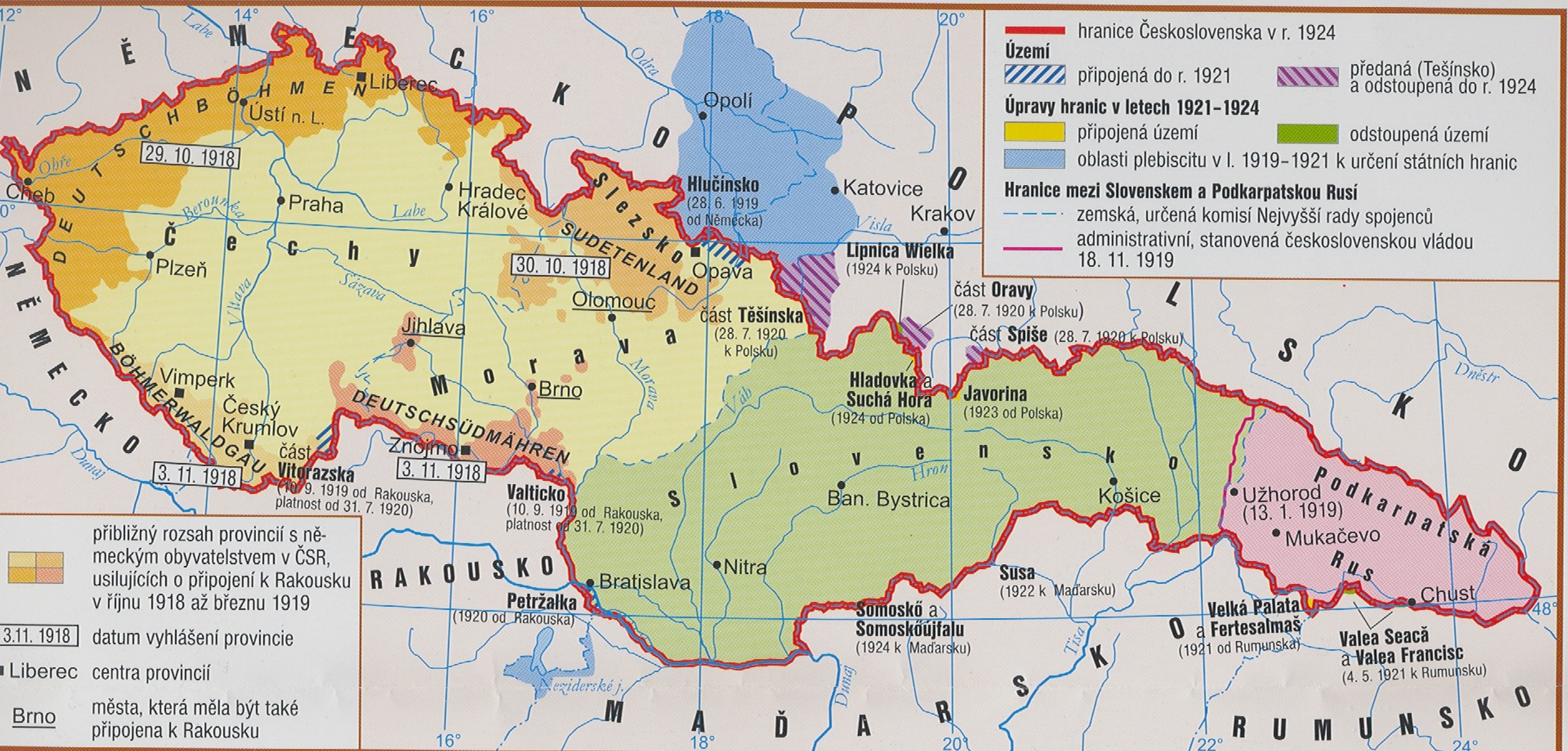
1 : 10 000 000





# VZNIK ČESKOSLOVENSKA A ÚPRAVY HRANIC (DO ROKU 1924)

1 : 4 000 000





# ČESKO-SLOVENSKO A OKUPACE NĚMECKEM (1938-1939)

1 : 4 000 000





# ČESKOSLOVENSKO PO 2. SVĚTOVÉ VÁLCE

1 : 4 000 000

