




Půdní mapa 1 : 50 000

Hranice

Půdní typologie (TKSP ČR)

	LIm	litozem modální
	RNm	ranker modální
	RNk	ranker kambický
	RNt	ranker litický
	FLm	fluvizem modální
	FLq	fluvizem glejová
	HNm	hnědozem modální
	HNg	hnědozem oglejená
	KAm	kambizem modální
	KAx'	kambizem modální hořečnatá
	KAI	kambizem luvická
	KAlg	kambizem luvická oglejená
	KAg	kambizem oglejená
	KAs	kambizem rankerová
	KAsx'	kambizem rankerová hořečnatá
	KAa'	kambizem modální mesobazická
	KAg'a'	kambizem oglejená mesobazická
	KAsa'	kambizem rankerová mesobazická
	KAd	kambizem dystrická
	KAdx'	kambizem dystrická hořečnatá
	KAds	kambizem dystrická rankerová
	PGm	pseudoglej modální
	PGq	pseudoglej glejový

	GLm	glej modální
	GLf	glej fluvický
		vodní plochy