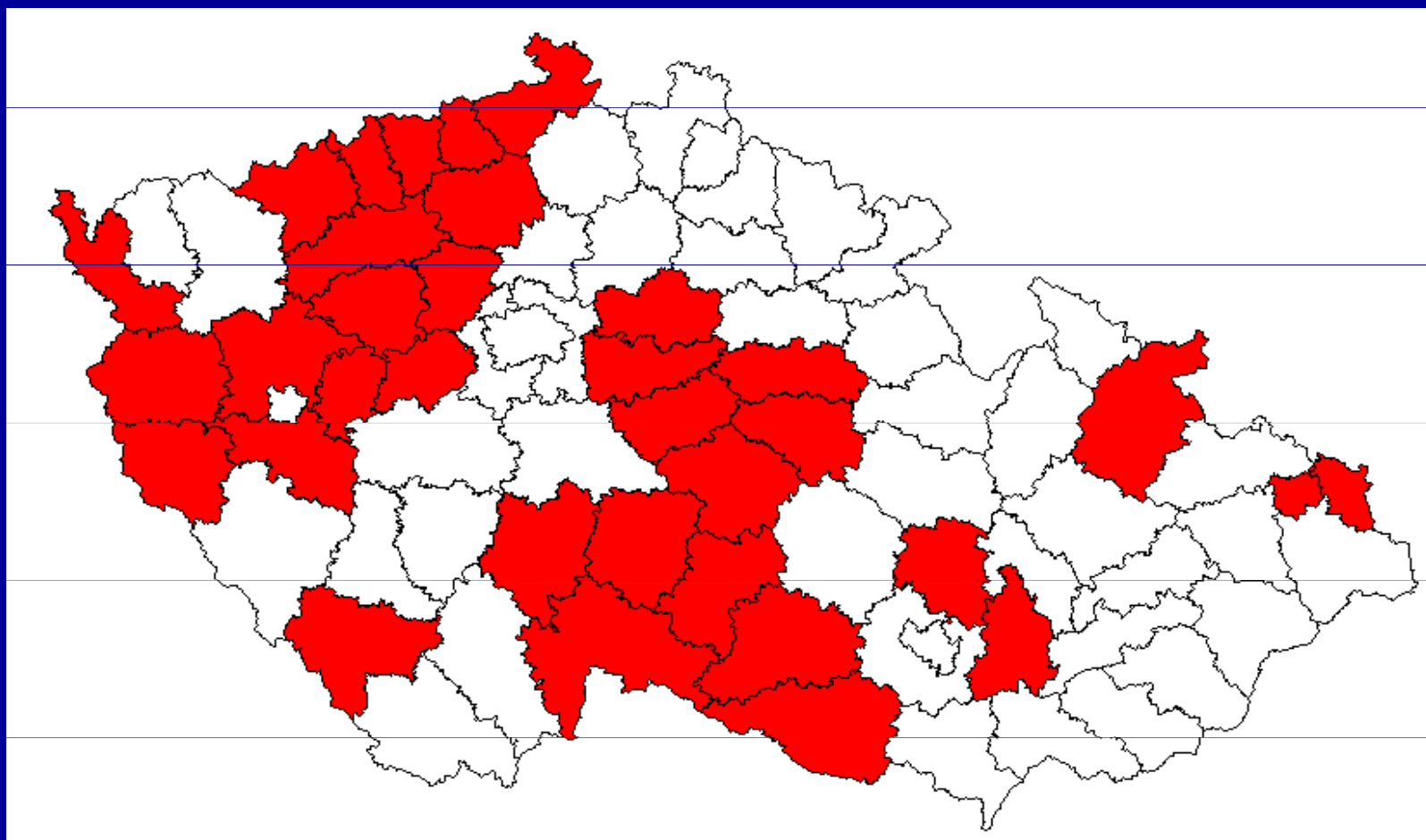


**Volební chování v České republice a podpora
Komunistické strany Čech a Moravy v
parlamentních volbách 1990 – 2006**

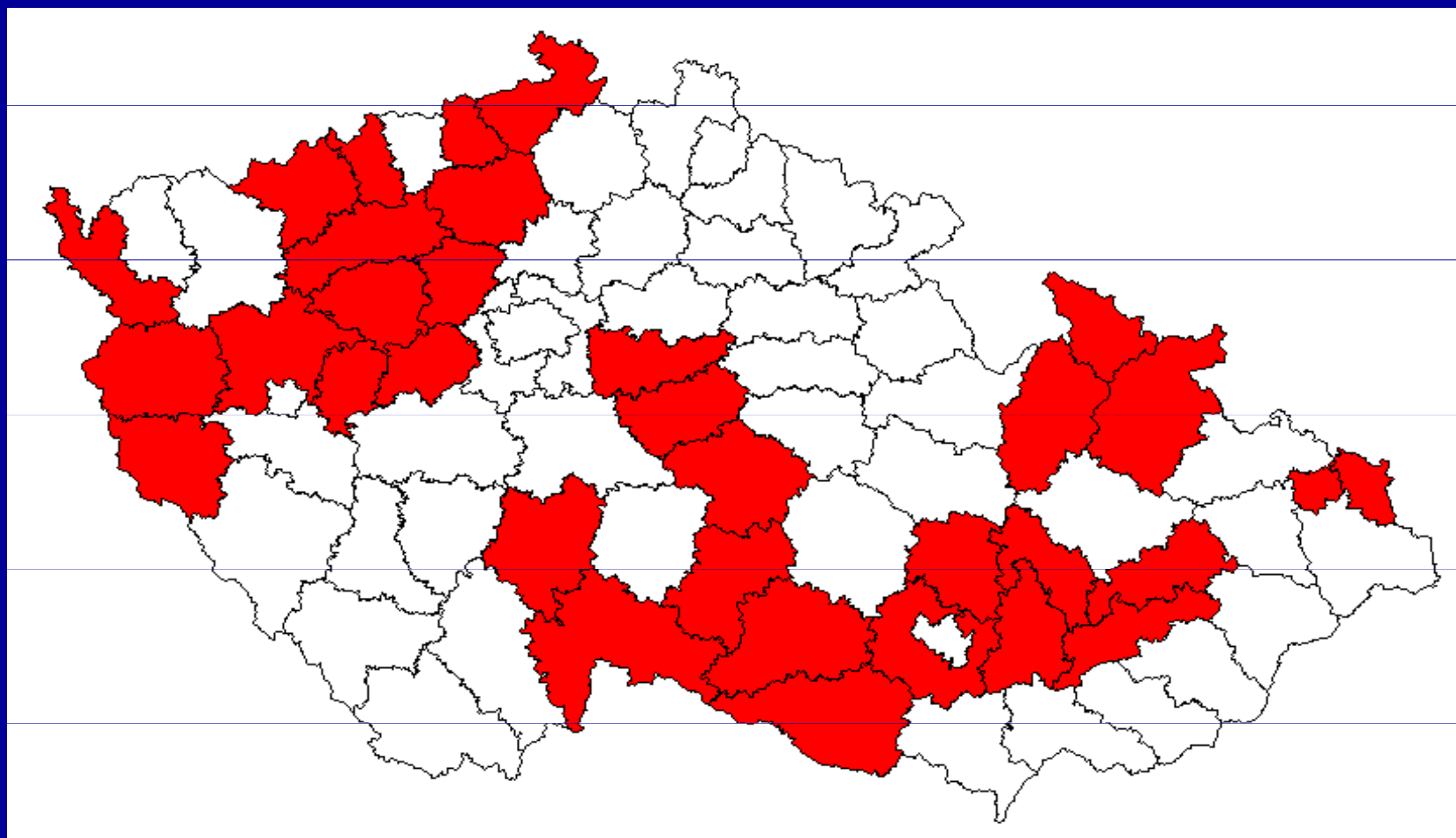
- Kartografické srovnání – metoda detekce *území volební podpory*
- Snadný výpočet - Volební výsledky konkrétní politické strany jsou seřazeny na úrovni zkoumaných jednotek podle výsledků od nejvyššího po nejnižší. Následně je uvedený soubor rozložen na polovinu, kde pomyslná čára rozdělí jednotlivé okresy, obce do dvou skupin. Oblast s vyšší podporou, tam kde je mírná převaha 50 % koncentrace voličské podpory je následně vymezena a ohraničena
- Základní datový soubor tvoří data z parlamentních voleb, voleb do Poslanecké sněmovny agregované na okresní úrovni.
- Pro nalezení vzájemné závislosti a stability voličské základny bude použit Pearsonův korelační koeficient.

- Stranický systém českých zemí prošel za posledních 16 roků určitým vývojem a v současné době je možné jeho zařazení podle klasické typologie. Dnes je možné identifikovat čtyři základní proudy, jako stabilizované hráče na stranickém poli.
- Dva hlavní proudy, politické strany se stabilizovaly Občanská demokratická strana se svou liberálně konzervativní ideologií a Česká sociální demokracie, která patří do rodiny sociálně – demokratických stran.
- Další stabilizované subjekty jsou Křesťanská a demokratická unie – Československá strana lidová, považovaná za středovou formaci a **Komunistická strana Čech a Moravy (KSČM)** jako hlavní dědic Komunistické strany nedemokratického Československa.

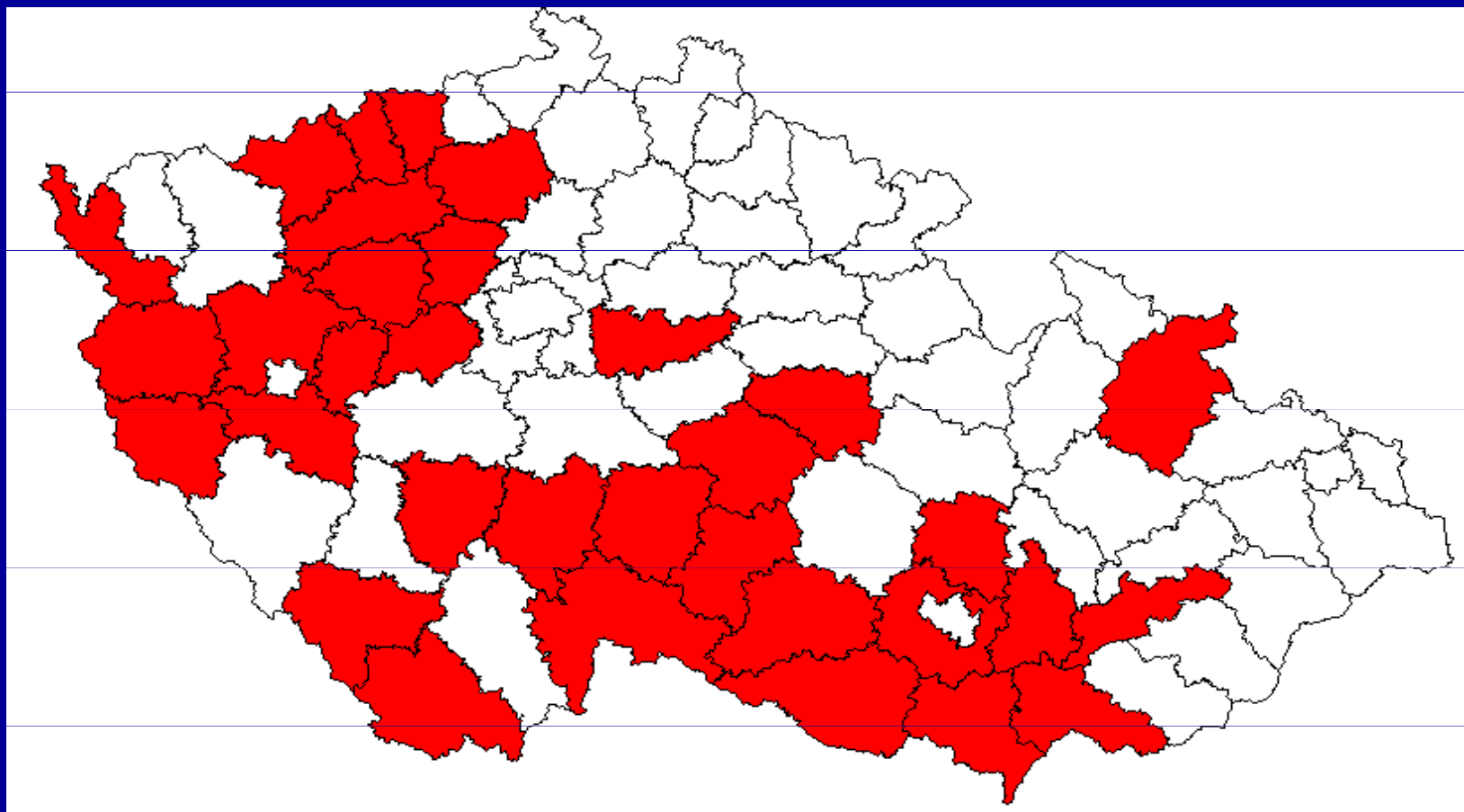
- Mapa č. 1. Území volební podpory 1990



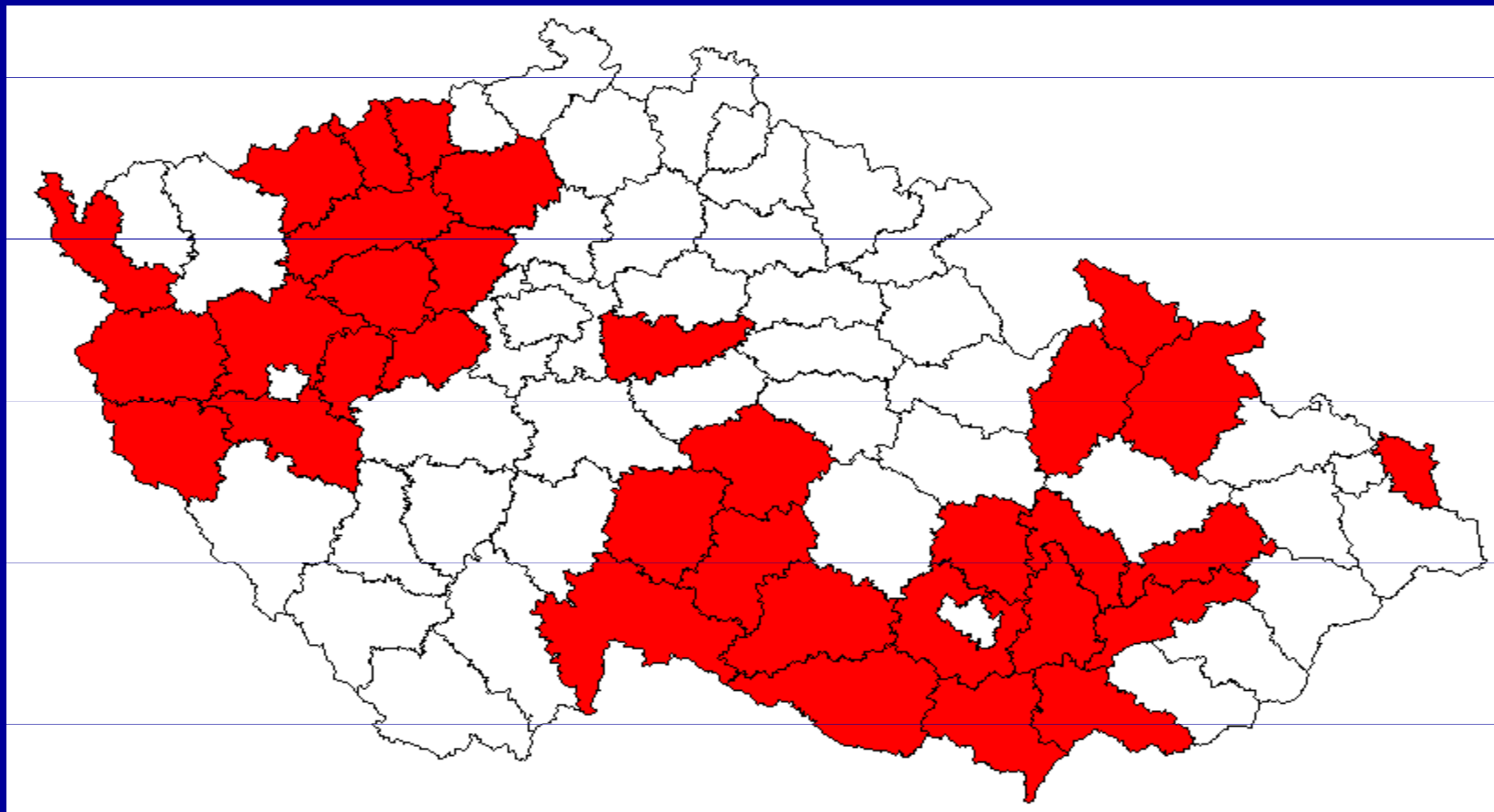
- Mapa č. 2. Území volební podpory 1992



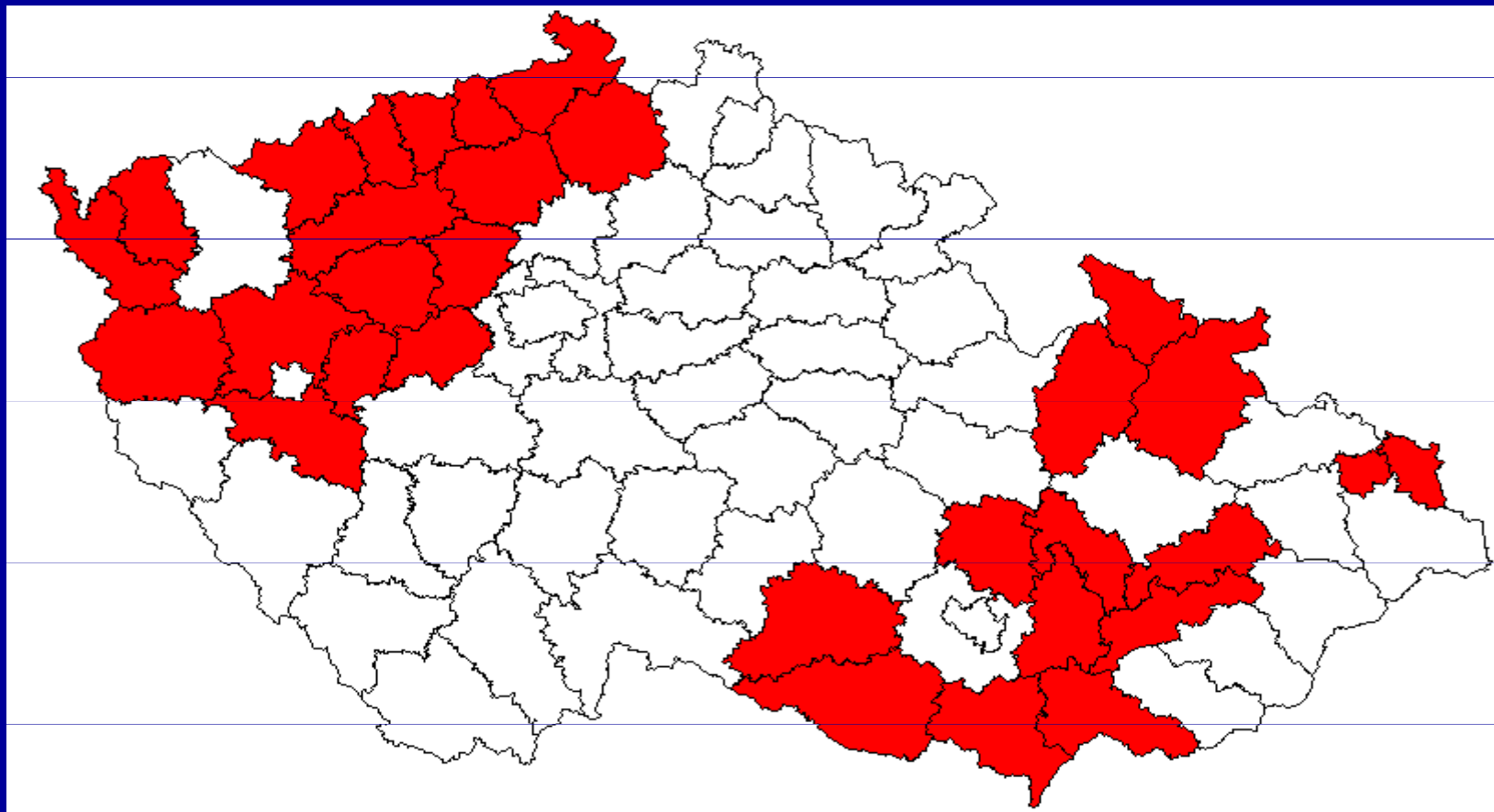
- Mapa č. 3. Území volební podpory 1996



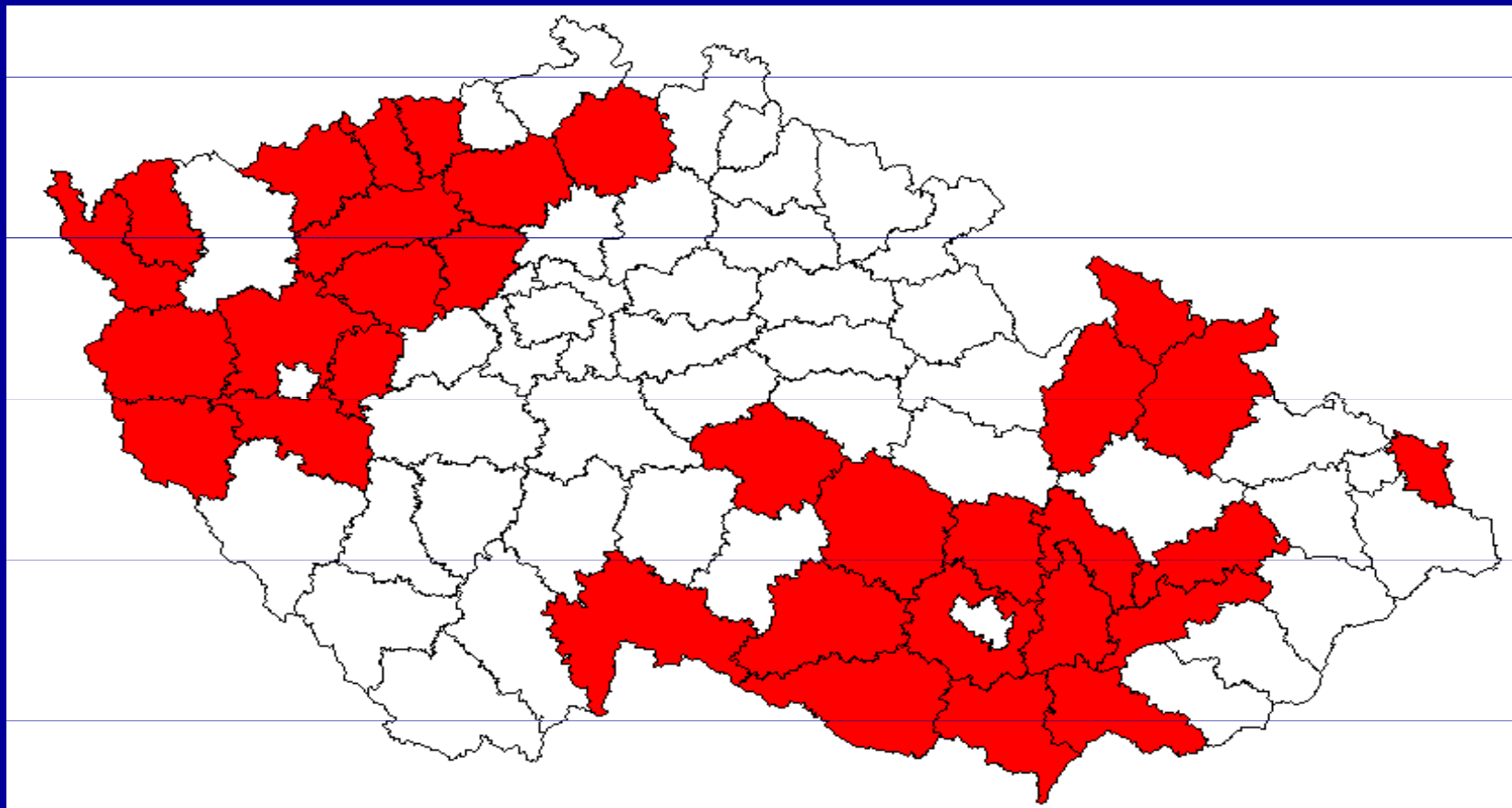
- Mapa č. 4. Území volební podpory 1998



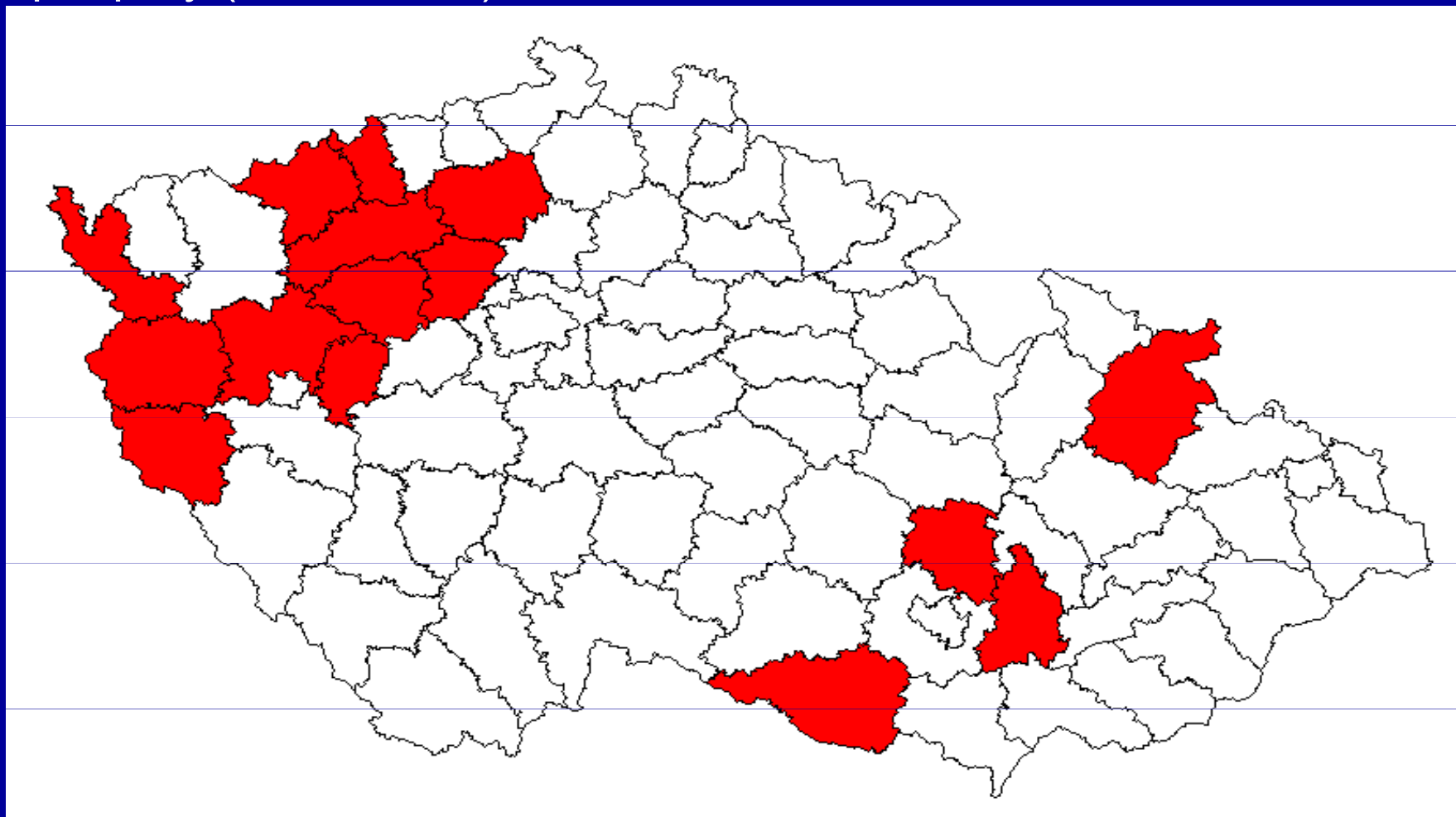
- Mapa č. 5. Území volební podpory 2002



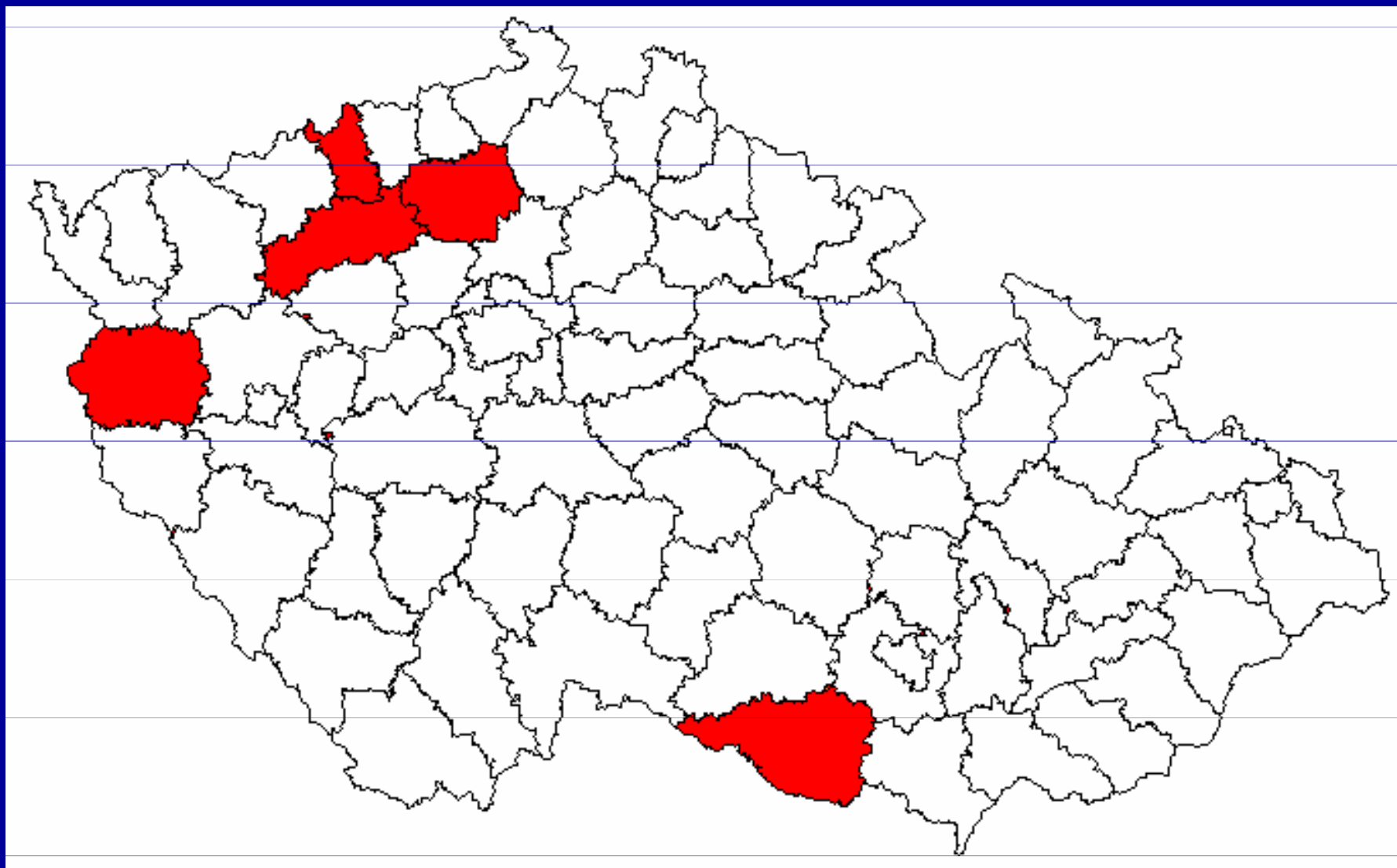
- Mapa č. 6. Území volební podpory 2006



- Mapa č. 7. Okresy které jsou dlouhodobě součástí území volební podpory (1990–2006)



KSČM top 5



Stabilita regionální podpory KSČM

(Pearsonův korelační koeficient)

	KSČ 90	KSČM 92	KSČM 96	KSČM 98	KSČM 02	KSČM 06
KSČ 90	1	0,783	0,825	0,754	0,727	0,722
KSČM 92	0,783	1	0,671	0,641	0,677	0,668
KSČM 96	0,825	0,671	1	0,952	0,811	0,825
KSČM 98	0,754	0,641	0,952	1	0,882	0,885
KSČM 02	0,727	0,677	0,811	0,882	1	0,953
KSČM 06	0,722	0,668	0,825	0,885	0,953	1

Okresy území volební podpory KSČM (data v %)

	ČnR1990	ČnR 1992	ChD 1996	ChD 1998	ChD 2002	ChD 2006
Litoměřice	18,04	18,69	14,83	15,38	24,7	16,74
Louny	18,73	19,18	16,02	17,1	29,07	19,71
Most	17,92	19,19	14,97	15,77	27,41	17,5
Tachov	19,08	20,68	18,12	18,37	31,02	20,86
Znojmo	15,97	17,35	14,96	18,18	29,18	19,82
Blansko	15,16	17,49	13,8	14,54	22,11	15,64
Vyškov	15,93	18,48	13,59	15,29	23,54	16,65
Bruntál	15,1	18,41	12,19	14,84	27,87	18,35
Domažlice	16,51	16,38	13,12	13,87	20,76	15,51
Cheb	14,49	26,08	11,98	12,87	23,87	16,36
Plzeň – north	15,29	15,4	12,19	12,67	21,03	15,33
Rokycany	16,7	17,71	12,99	14,58	22,9	16,4
Kladno	19,86	20,86	14,23	14,79	23,68	16,27
Chomutov	15,43	16,35	12,69	14,95	24,7	16,13
Rakovník	18,63	19,08	13,56	14,12	24,65	17,52
CZ	13,24	14,05	10,33	11,03	18,51	12,81

Zdroj: www.volby.cz

Okresy a data (data v %, mzda – nominální)

District	Rozvodovost	Religiozita	Nezaměstnanost	Hrubá mzda	Sebevražednost
Litoměřice	62,2	18,1	10,10	18237	12,9
Louny	66,4	19,3	11,40	14962	15,4
Most	85	12,4	20,4	19662	21,0
Tachov	68,1	19,5	7,6	15794	14,8
Znojmo	53,0	41,1	12,0	14877	21,0
Blansko	52,0	49,8	6,5	15474	12,8
Vyškov	49,8	42,4	7,4	14989	12,0
Bruntál	74,4	27,4	13,6	14902	17,4
Domažlice	52,1	33,5	5,4	14902	17,4
Cheb	72,8	21,9	6,7	14728	19,0
Plzeň – sever	60,5	17,8	5,0	15541	16,6
Rokycany	62,9	17,7	5,1	17648	15,8
Kladno	67,6	15,6	7,8	17476	15,2
Chomutov	74,8	15,7	14,2	17469	15,8
Rakovník	64,3	14,4	5,7	19195	15,5
CZ	60,34	31,95	7,9	17460	15,8

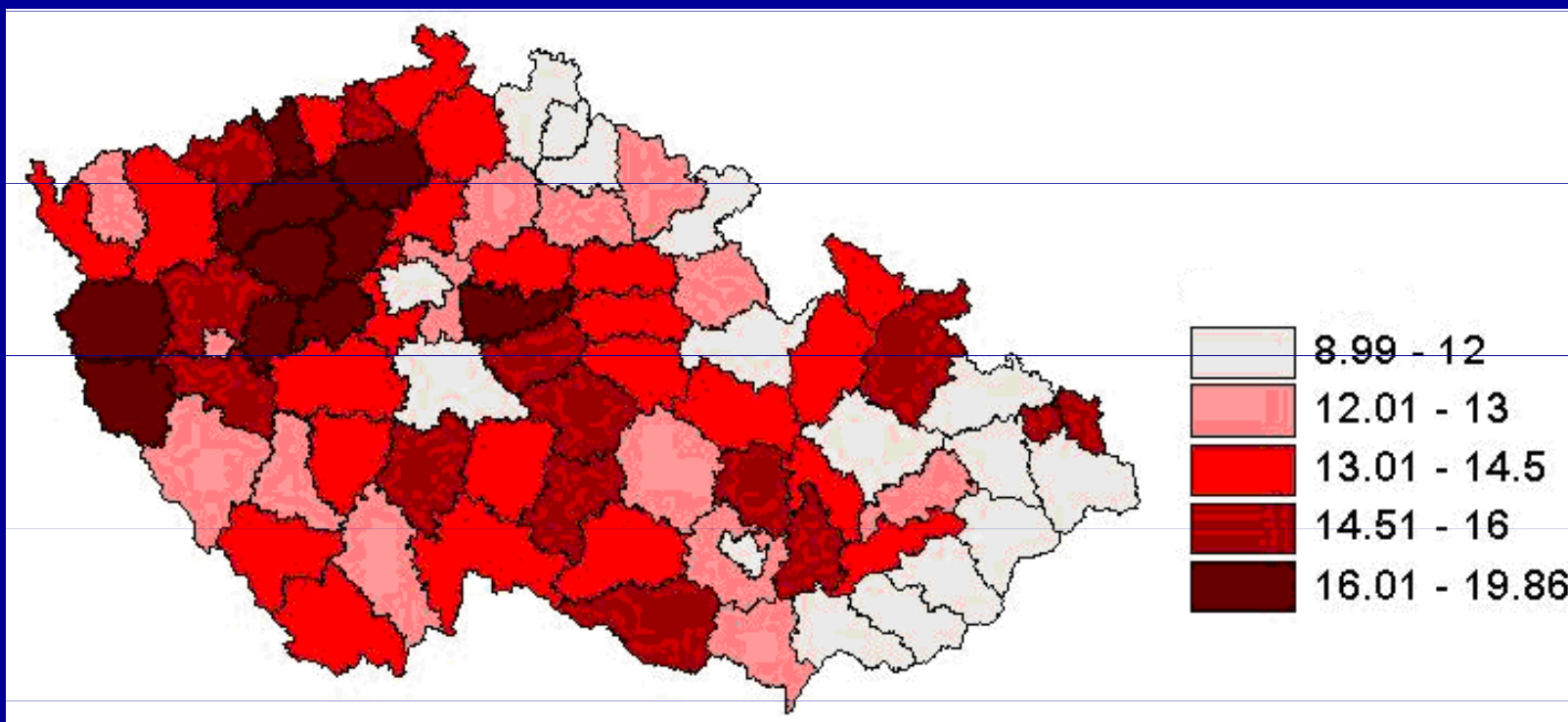
Zdroj: Český statistický úřad, <http://www.czso.cz/>

Volební mapy v širším kontextu

Vzájemná závislost – Pearsonův korelační koeficient

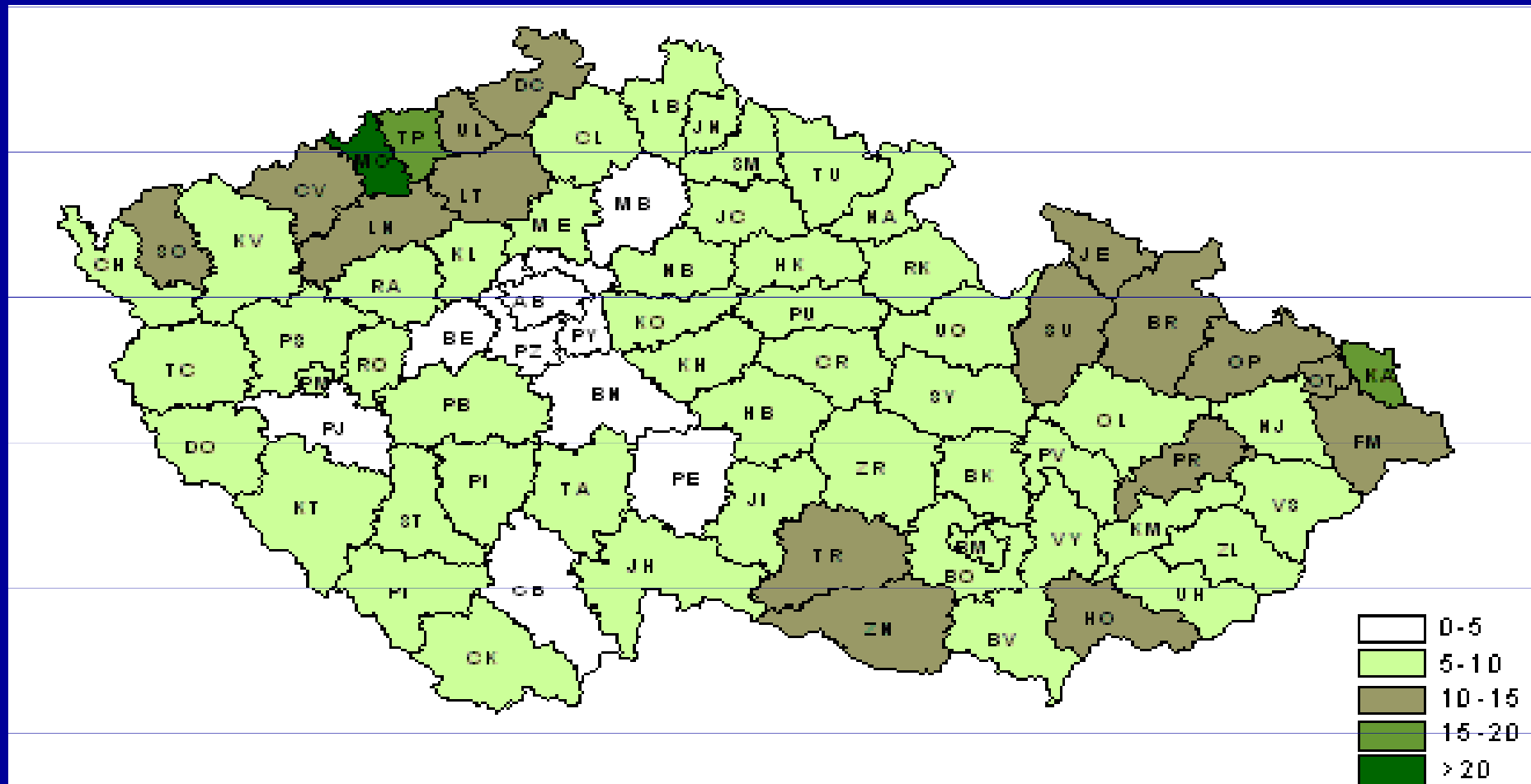
	Nezam.	Sebevraždy	Rozvodovost	Religiozita	Mzdy
KSČM 06	0,441	-0,079	0,190	-0,075	-0,076

Mapa č. 8. Volební mapa KSČM 2006



Nezaměstnanost

- Mapa č. 9. Míra nezaměstnanosti 31.5. 2006



Závěr

- Na základě běžného srovnání volebních map komunistické strany, byly identifikována okresy s dlouhodobou vyšší podporou .
- Za pomoci srovnání map území volební podpory se jedná o okresy: Blansko, Bruntál, Domažlice, Cheb, Chomutov, Kladno, Louny, Litoměřice, Most, Plzeň – sever, Rakovník, Rokycany, Tachov, Vyškov, Znojmo, které tvoří uvedené území.
- Okres Most, Litoměřice, Louny a Tachov jsou součástí první desítky nejúspěšnějších od roku 1990
- Ve vybraných okresech byly srovnány vybrané socioekonomické ukazatele, které by mohly vysvětlit volební chování. Na základě jednoduchého srovnání nebyly prokázány jasné souvislosti. Následným testováním za pomoci kvantitativních metod, Personův korelační koeficient, byla zjištěna míra vzájemné signifikance pouze u míry nezaměstnanosti, která by mohla vysvětlovat některé okolnosti související s volebním chováním a podporou KSČM.
- Na základě zjištěných skutečností je možné tvrdit, že podpora KSČM v českých zemích je do značné míry od roku 1990 stabilizovaná. Volební podpora KSČM vychází z dlouhodobého zakořenění ve společnosti než odrazem socioekonomických charakteristik konkrétního území. .

Použitá literatura

- Balík, Stanislav. 2006. Kontinuita či diskontinuita voličských vzorců? Volební podpora KSČ a KSČM v prostoru dnešního Olomouckého kraje v období 1929 – 1935 a 1996 – 2002. In: *Evropská volební studia*. Leden 1/2006, 38 – 60 (<http://ispo.fss.muni.cz/kontinuita-diskontinuita>).
- Jehlička, Petr - Sýkora, Luděk. 1991. „Stabilita regionální podpory tradičních politických stran v českých zemích (1920 – 1990)“ In: *Sborník ČGS 96 (2)*: 81 – 95.
- Kostelecký, Tomáš. 2001a. „*Vzestup nebo pád politického regionalismu?*“. Praha: Sociologický ústav AV ČR, Working papers 2001 (9).
- www.volby.cz
- www.czso.cz