

Legenda mapy využití krajiny (podle CORINE land cover) :

1. Urbanizované a technizované areály



1.1. Urbanizovaná/sídelní/ zástavba



1.1.1. Souvislá sídelní zástavba



1.1.2. Nesouvislá sídelní zástavba

1.2. Průmyslové, obchodní a dopravní areály



1.2.1. Průmyslové a obchodní areály



1.2.2. Silniční a železniční síť



1.2.3. Areály letišť



1.2.4. Areály přístavů

1.3. Areály těžby, skládek a výstavby



1.3.1. Areály těžby nerostných surovin



1.3.2. Areály skládek



1.3.3. Areály výstavby

1.4. Areály umělé /nezemědělské/ zeleně



1.4.1. Areály sídelní zeleně



1.4.2. Areály sportu a zařízení volného času

2. Zemědělské areály



2.1. Orná půda



2.1.1. Nezavlažovaná orná půda

2.2. Trvalé kultury



2.2.1. Vinice



2.2.2. Ovocné sady

2.3. Areály trav



2.3.1. Louky

2.4. Heterogenní /různorodé/ zemědělské areály



2.4.1. Mozaika polí, luk a trvalých kultur



2.4.2. Zemědělské areály a výrazným podílem přirozené vegetace

3. Lesní a polopřírodní areály



3.1. Lesy



3.1.1. Listnaté lesy









3.1.2. Jehličnaté lesy






3.1.3. Smíšené lesy



3.2. Křoviny a travnaté areály

-  3.2.1. Přírozené louky
-  3.2.2. Vřesoviště a slatiny
- 3.3. Areály s řídkou vegetací
 -  3.3.1. Pláže, duny, písky
 -  3.3.2. Skály
 -  3.3.3. Spáleniště

4. Zamokřené areály 

- 4.1. Vnitrozemské močály
 -  4.1.1. Močály
 -  4.1.2. Rašeliniště

5. Vody 






- 5.1. Vnitrozemské vody
 -  5.1.1. Vodní toky
 -  5.1.2. Vodní plochy




Zjednodušená legenda mapy využití krajiny:

- 2.  Urbanizované a technizované areály
 -  Sídlní zástavba
 -  Průmyslové a obchodní areály
 -  Silniční síť
 -  Železniční síť
 -  Areály těžby nerostných surovin
 -  Areály skládek































6. **Zemědělské areály**
-  Orná půda
 -  Vinice a ovocné sady
 -  Louky

7.  **Lesní areály**
-  Listnaté lesy
 -  Jehličnaté lesy
 -  Smíšené lesy
 -  Vřesoviště a slatiny
 -  Skály

8.  **Vody**
-  Vodní toky
 -  Vodní plochy

Ukázka legendy CORINE z Geoportálu INSPIRE:

-  1.1.1. Souvislá městská zástavba
-  1.1.2. Nesouvislá městská zástavba
-  1.2.1. Průmyslové a obchodní areály
-  1.2.2. Silniční a železniční síť s okolím
-  1.2.3. Přístavy
-  1.2.4. Letiště
-  1.3.1. Oblasti současné těžby surovin
-  1.3.2. Haldy a skládky
-  1.3.3. Staveniště
-  1.4.1. Městské zelené plochy
-  1.4.2. Sportovní a rekreační plochy
-  2.1.1. Nezavlažovaná orná půda
-  2.2.1. Vinice
-  2.2.2. Sady, chmelnice a zahradní plantáže
-  2.3.1. Louky a pastviny
-  2.4.2. Směsice polí, luk a trvalých plodin
-  2.4.3. Zemědělské oblasti s přirozenou vegetací
-  3.1.1. Listnaté lesy
-  3.1.2. Jehličnaté lesy
-  3.1.3. Smíšené lesy
-  3.2.1. Přírodní louky
-  3.2.2. Stepi a křoviny
-  3.2.4. Nízký porost v lese
-  3.3.2. Skály
-  4.1.1. Mokřiny a močály
-  4.1.2. Rašeliniště
-  5.1.1. Vodní toky
-  5.1.2. Vodní plochy