

# Městys Křtiny a jeho udržitelný rozvoj

**Květen – červen  
2011**

Tento projekt je financován z rozpočtu JMK Brno a spolufinancován z rozpočtu ZŠ a MŠ Křtiny

# Cíl

## Zmapovat krajnotvorné prvky

podle vyhlášky 500/2006:


dominanty, místa s geniem loci,  
osy krajiny a pohledové osy,  
bariéry, vizuální zábrany a  
zanedbané pozemky  
v katastru Městysse Křtiny.

# Katastr Městysse Křtiny





# Křtinské dominanty



# Náměstí ve Křtinách



# Ústředí ŠLP, Horní zámek



# Proklest







# Socha Legionáře



# Studánka Poklona, U zabitých




# Opatovka, Kamenka, hřbitov



# Významný strom



# Boží muka - kostel



# Zemanův žleb, Březová alej, Schindlerova cesta



# Silnice Pivovar



# Nálet stromků u kapličky, El. vedení





# Kluziště, koupaliště, nepořádek u domu č.1, arboretum



# Řešitelé projektu: žáci osmé třídy

Vedoucí projektu: Ladislava Giblová, Dagmar Bibrová

