

9.den - trek - Soraypampa



13°23,486' j.š.

72°34,462' z.d. ; 3 629 mn.m.



Nocleh pod horou Salcantay – 6 271 m



10. den – přechod sedla





V sedle (4 333 m n.m.) panuje čilý ruch



Mižný les



Nocleh v příjemné nadmořské výšce – 2 638 m n.m.



Neuvěřitelná snídane



11. den - opět na cestě



Koupelna





Občerstvení na cestě - mučenka



Kemp přímo parádní – 1950 m n.m.

12. den – poslední přechod nad údolím Santa Teresy



Sedlo - 2 612 m




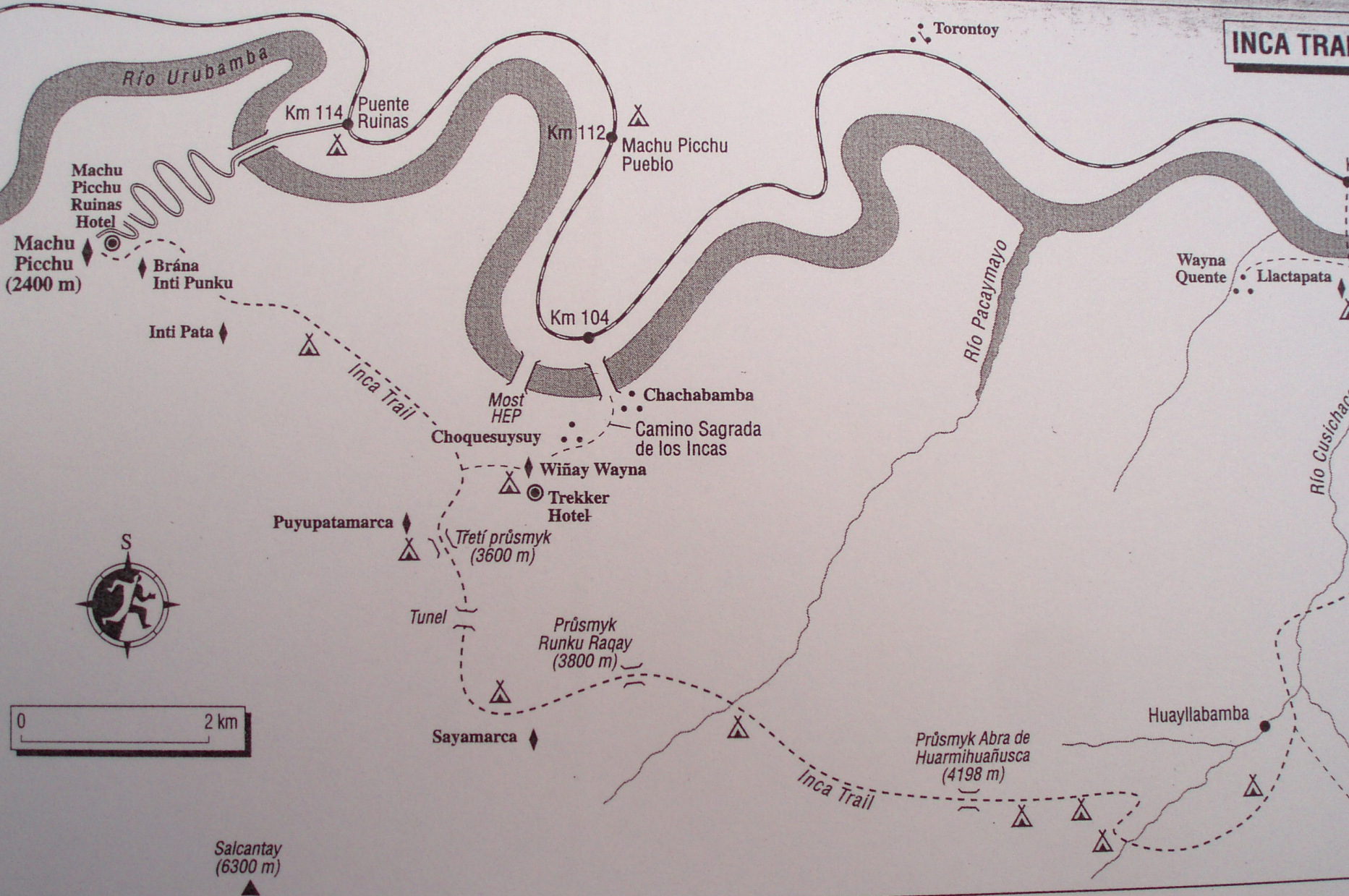


Mlžný les skrývá město Yachta Pata

Údolí - Vilkanoty



INCA TRAIL



Salcantay (6300 m)

Čekání na vlak – 1680 m n.m.



Restaurace – pohled do kuchyně



Konečná Aguas Caliente



**PERÚRAIL** S.A.Av. Alcanfores N° 775 - Miraflores - Lima
Av. Pachacutec s/n (Est. Wanchaq) Cusco - Cusco - Wanchaq**COPIA**

R.U.C. 201218718005	SERIE 500	NRO. 0517646
canfores 775- Miraflores- Lima		
NOMBRE - NAME		INTRANSFERIBLE

PJR. EDWARD NOVAK

TIPO DE TARIFA ONE WAY	CLASE TE	DOC. DE IDENT. N° PAS. 35150525						
RUTA MAPI - OLL	TREN 82	FECHA 18/09/2006						
	COCHE C	ASIENTO HORA 30 16:20						
<table border="1"> <tr> <td>Al Vta US\$</td> <td>28.57</td> </tr> <tr> <td>IV 19%US\$</td> <td>5.43</td> </tr> <tr> <td>Total US\$</td> <td>34.00</td> </tr> </table>	Al Vta US\$	28.57	IV 19%US\$	5.43	Total US\$	34.00		
Al Vta US\$	28.57							
IV 19%US\$	5.43							
Total US\$	34.00							

SON

REINTAICUATRO Y 00/100 DOLARES AME

USUARIO: 25.172915 - 500.517646

RUC: _____

FECHA EMISIÓN: _____

COUNTER: 13/09/2006

CODIGO: PRYHU1

OBSERVACIONES: AGENCIA PAX DIRECTOS

Emisión válida hasta: 06-12-2006

PerúRail S.A. R.U.C.: 20100117526 TELF. 317-1600 AUT. SUNAT N° 2194338011 DEL 500-0494401 AL 500-0534400 FI. 06-12-05



13. den – Machu Picchu – čekání na autobus k nejznámější památce Peru

Machu Picchu 2 230 – 2 400 m n.m.

Wayna Picchu 2 539 m n.m.





NORMAS PARA LA VISITA A LA CIUDAD INKA DE MACHUPICCHU

- Llevar bebidas sólo en cantimploras.
- No arrojar basura.
- El consumo de alimentos está prohibido.
- Bastones sólo para adultos mayores y discapacitados.
- Sólo podrán portarse mochilas o bolsos pequeños.
- Prohibido subir a los muros inkas.
- Prohibido hacer fogatas o fuego abierto.
- Los SSHH se hallan al exterior del monumento.
- Preservar la flora y fauna.
- No hacer ruidos fuertes (silbido, gritos)
- Recorrer sólo los circuitos señalados.
- No escribir o pintar los pisos y muros.

REGULATIONS FOR VISITING THE INKA CITADEL OF MACHUPICCHU

- Bring beverages only in canteens. Plastic containers are prohibited.
- Do not litter.
- Do not eat in the sanctuary.
- Walking sticks are only permitted for elderly and handicapped.
- Carry a small backpack or handbag.
- Do not walk on the Inka walls.
- Campfires are not permitted.
- The rest rooms are located outside of the monument.
- Help preserve the flora and fauna
- Do not make loud noises (whistling yelling)
- Follow only the paths that are marked with arrows.
- Do not write or paint the walls or ground.





Instituto Nacional de Cultura
Dirección Regional Cusco

36.188

CIUDAD INKA MACHUPICCHU

R.U.C.: 20171165092

Calle San Bernardo S/N (Continuación San Andrés Cusco)
Puente Machupicchu S/N - Urubamba - Machupicchu - Cusco

BOLETA DE VENTA

030 N° 205230

FECHA DE INGRESO: 18/09/2006

NOMBRE	EDUARDO RAMIRO		
PAIS			
DOC. IDENT.			
EDAD	SEXO	EA	
AGENCIA	RUC		
GUIA	N° REG. GUIA:		
FECHA DE VENTA:	17/09/2006	SERIE Y N°:	101 - 77,855
SON:	CIENTO DIECIOCHO SOLES CON CINCUENTA CENTIMOS		
VALIDO POR:	DIAS - UN SOLO INGRESO		
LEY 28100	MUNICIPALIDAD MACHUPICCHU S/. INC CUSCO S/.		



presentar su carné original en el ingreso
peruanos presenten su carné de ingreso



ADQUIRENTE ó USUARIO

LEB Neg. y Rep. SAC. RUC.20124923066 Tel.: 201111 Fax: 281100 - AREQUIPA Serie 030 del 167001 al 207000 EL 16-08-2006 N° Aut. 002472187






Původní zed'



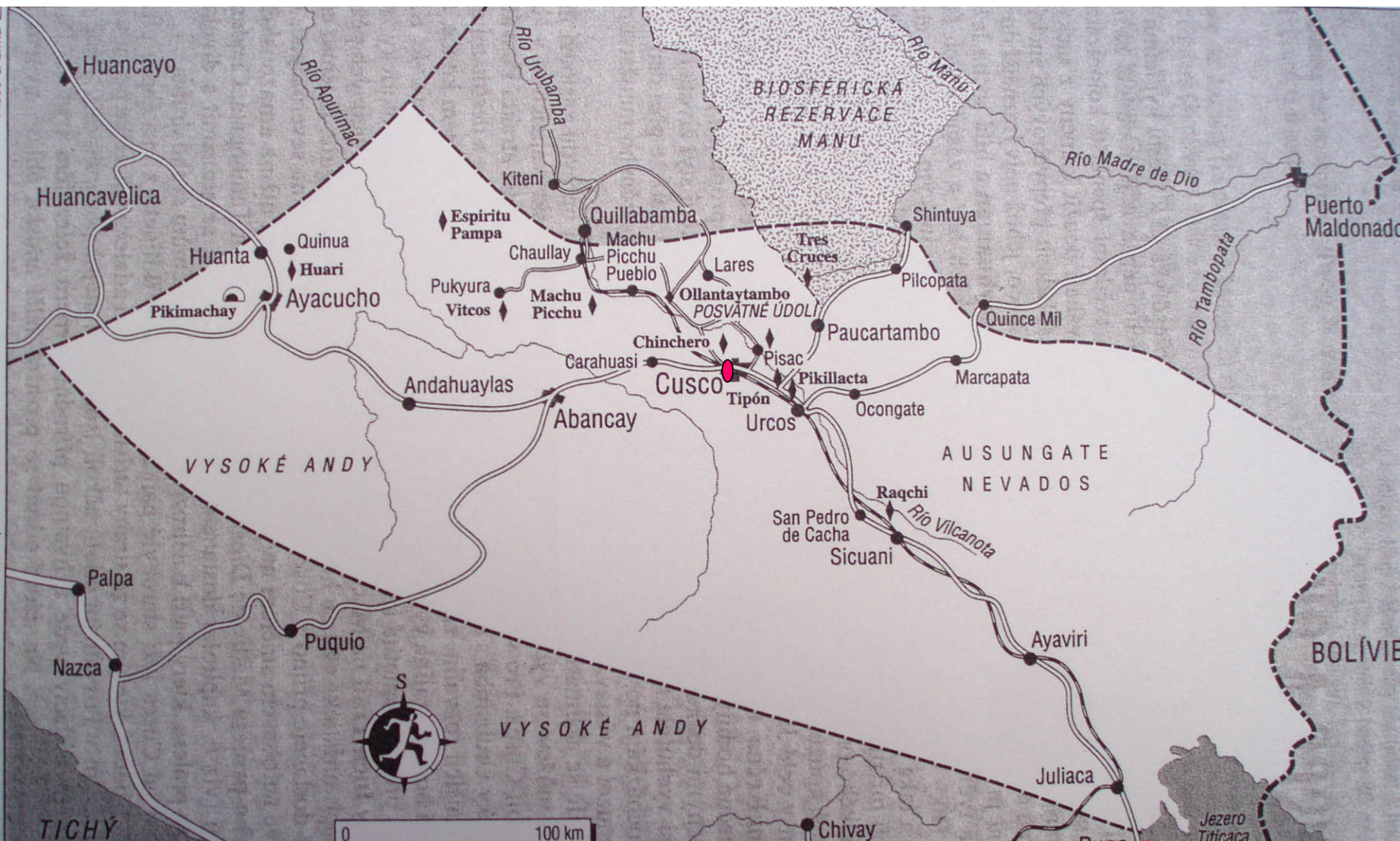
Rekonstrukce





14. a 15. den – přesun do Cusca a následně do Puna





15°50,200' j.š.

70°01,458' z.d.

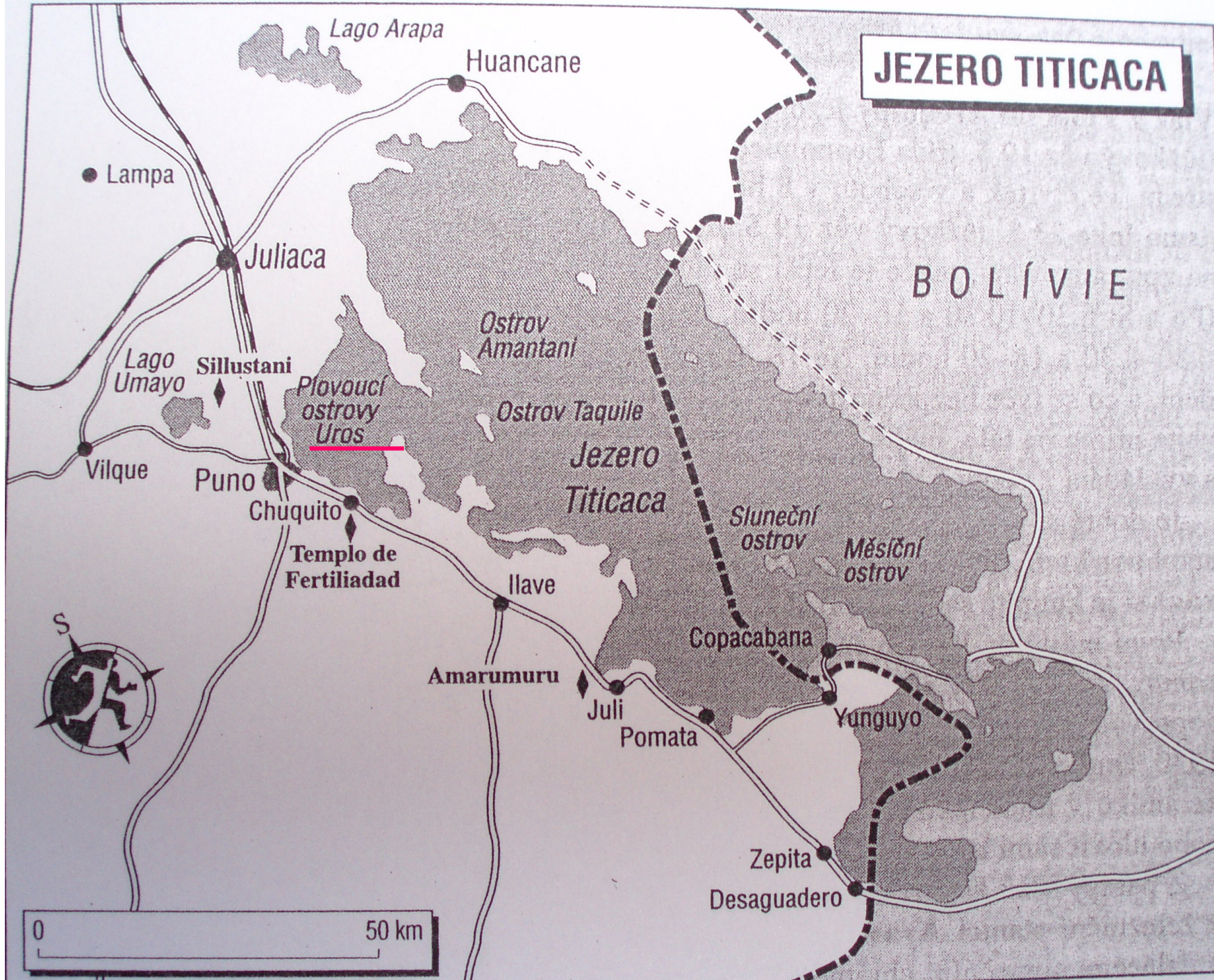


100 tisícové město na břehu jezera Titicaca



JEZERO TITICACA

BOLÍVIE



● Lampa

Juliaca

Lago Umayo

Sillustani

Plovoucí ostrovy Uros

Vilque

Puno

Chuquito

Templo de Fertilidad

Ilave

Amarumuru

Juli


Pomata

Copacabana

Yunguyo

Zepita

Desaguadero



BIENVENIDOS a la ISLA WIÑAY TOTORA



16. den – ostrovy Uros









213

GUARDACOSTA

17. den – přesun do Bolívie - Copacabana



JEZERO TITICACA



BOLÍVIE

Huancane

Lampa

Juliaca

Lago Umayo

Sillustani

Plovoucí ostrovy Uros

Ostrov Amantani

Ostrov Taquile

Jezero Titicaca

Sluneční ostrov

Měsíční ostrov

Vilque

Puno

Chuquito

Templo de Fertilidad

Ilave

Amarumuru

Juli

Pomata

Copacabana

Yunguyo

Zepita

Desaguadero



0 50 km



Výstup k přírodní svatyni





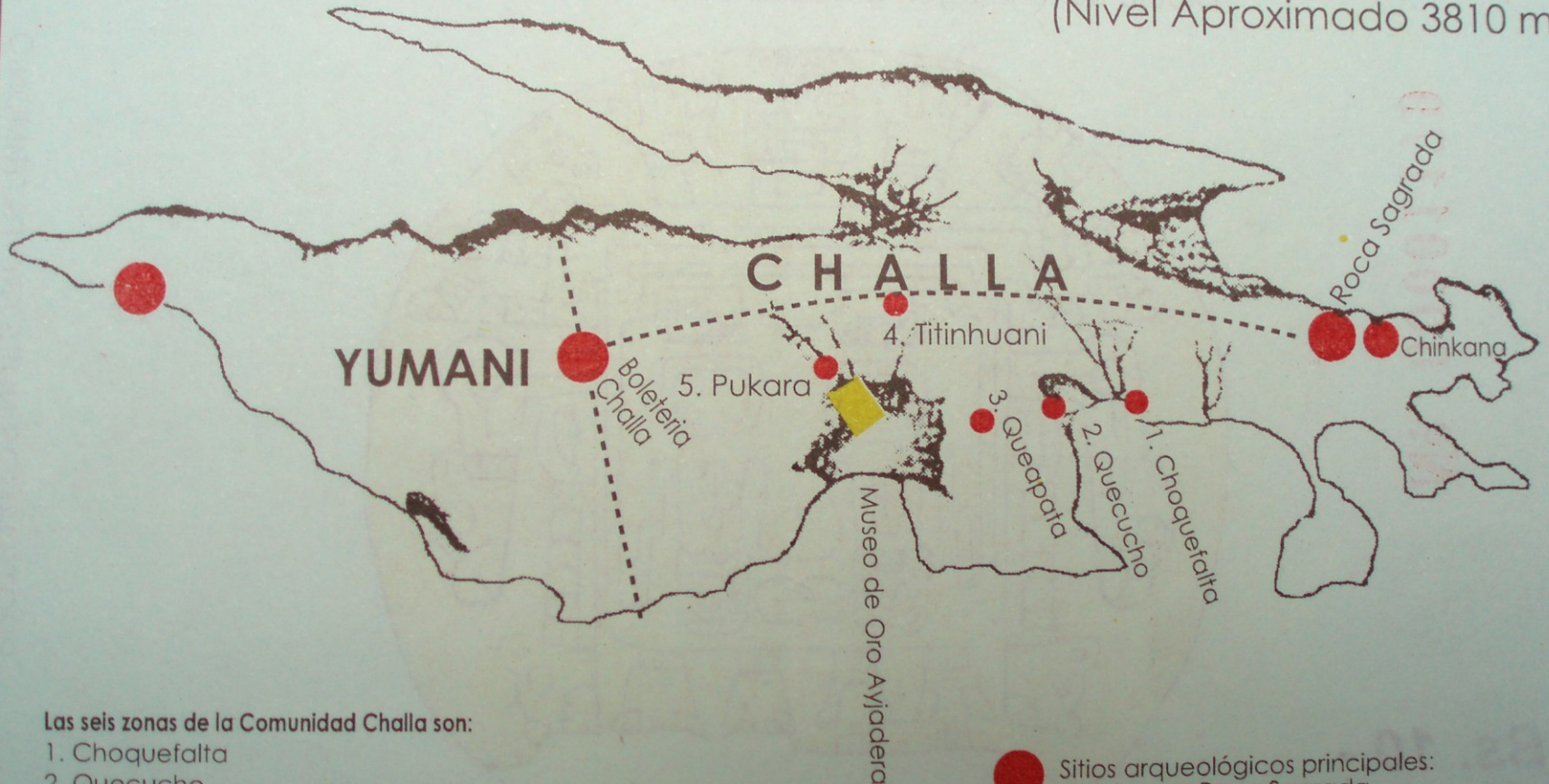


18. den – výjezd na ostrov Slunce



GOBIERNO MUNICIPAL DE COPACABANA CHALLA ISLA DEL SOL

LAGO TITICACA
(Nivel Aproximado 3810 m)



Las seis zonas de la Comunidad Challa son:

1. Choquefalta
2. Quecucho
3. Queapata
4. Titinhuani
5. Pukara

● Sitios arqueológicos principales:
Chinkana - Roca Sagrada

■ Museo arqueológico Regional de Challa


VISITANTES EXTRANJEROS

GOBIERNO MUNICIPAL DE COPACABANA

CHALLA ISLA DEL SOL

Dibujo de la imagen grabada en el medallón de oro

Nº 00001179



Bs. 10.-

MEDALLON AURICO DE ORO

21 - 9 - 06







Původní porost na ostrově





Hřebenovka





Ubytovací kapacita se prudce zvyšuje

16°02,196' j.š.

70°01,458' z.d.



Lákavá koupel, ale ...



19. den – přesun do metropole La Paz





Lima

Pisco

Cuzco

Puno

Arequipa

Titicaca

La Paz

Oruro

Sucre

Potosí

Salar de Uyuni

Uyuni

MI BARRIO
AL PUEBLO

PROHIBIDO
BOTAR BASURA
Y ESCOMBROS

DalPops

PROCEP

W

PUMA





larga distancia

INTERNET
COTEL
PUNTO
COTEL
SERVICIO DE LLAMADAS
CELULARES NACIONALES
E INTERNACIONAL

G. ILLERRI
"LA PAZ"
Profesores de la UCB

SPOT PHOTO BY

Ach ty normy ?!?







Barvy vlajce dal tento kvítek




20. den - přesun do Tiwanaku

PIRAMIDE DE AKAPANA

16°33,456' j.š.

68°40,545' z.d.; 3 863 m n.m.



RECONSTRUCCIÓN IDEAL DE
PIRAMIDE DE AKAPANA
JAVIER ESCALANTE M.

TIWANAKU

LA CAPITAL DEL IMPERIO DE TIHUANAKU EN SU EPOCA CLASICA CONSTITUYO UN ESTADO CENTRALIZADO DENSAMENTE POBLADO CON UNA CUPULA DE MANDO SUPERIOR ARTESANOS Y AGRICULTORES QUE SURTIAN CON DIVERSIDAD DE PRODUCTOS COSECHADOS DE DIFERENTES PISOS ECOLOGICOS

CRONOLOGIA

PERIODO ALDEANO EPOCA I - II	1580 AC - 133. DC
PERIODO URBANO TEMPRANO EPOCA III	133 - 374. DC
PERIODO CLASICO EPOCA IV	374 - 900. DC
PERIODO IMPERIAL EPOCA V	900 - 1200.DC





Muzeum



Statua "Purba di Anatan"
Statua ini merupakan salah satu karya seni
tradisional yang dibuat oleh masyarakat
di Pulau Flores. Statua ini terbuat dari
batu dan kayu. Statua ini memiliki
fungsi sebagai pelindung rumah dan
tempat tinggal masyarakat di Pulau Flores.
Statua ini juga memiliki nilai seni yang
sangat tinggi.







21. den – východ Slunce a znovu Puno – výjezd k jezeru
Umayo





Hrobky



Návštěva tradičního bydlení





22. den - Juliaca – Lima – ZOO - odlet









Ambiente
PATO CRIOLLO

