

# 9.den - trek - Soraypampa



13°23,486' j.š.

72°34,462' z.d. ; 3 629 mn.m.



Nocleh pod horou Salcantay – 6 271 m



# 10. den – přechod sedla





V sedle (4 333 m n.m.) panuje čilý ruch



Mižný les



Nocleh v příjemné nadmořské výšce – 2 638 m n.m.





# Neuvěřitelná snídane



11. den - opět na cestě



# Koupelna





Občerstvení na cestě - mučenka



Kemp přímo parádní – 1950 m n.m.

12. den – poslední přechod nad údolím  
Santa Teresy



Sedlo - 2 612 m





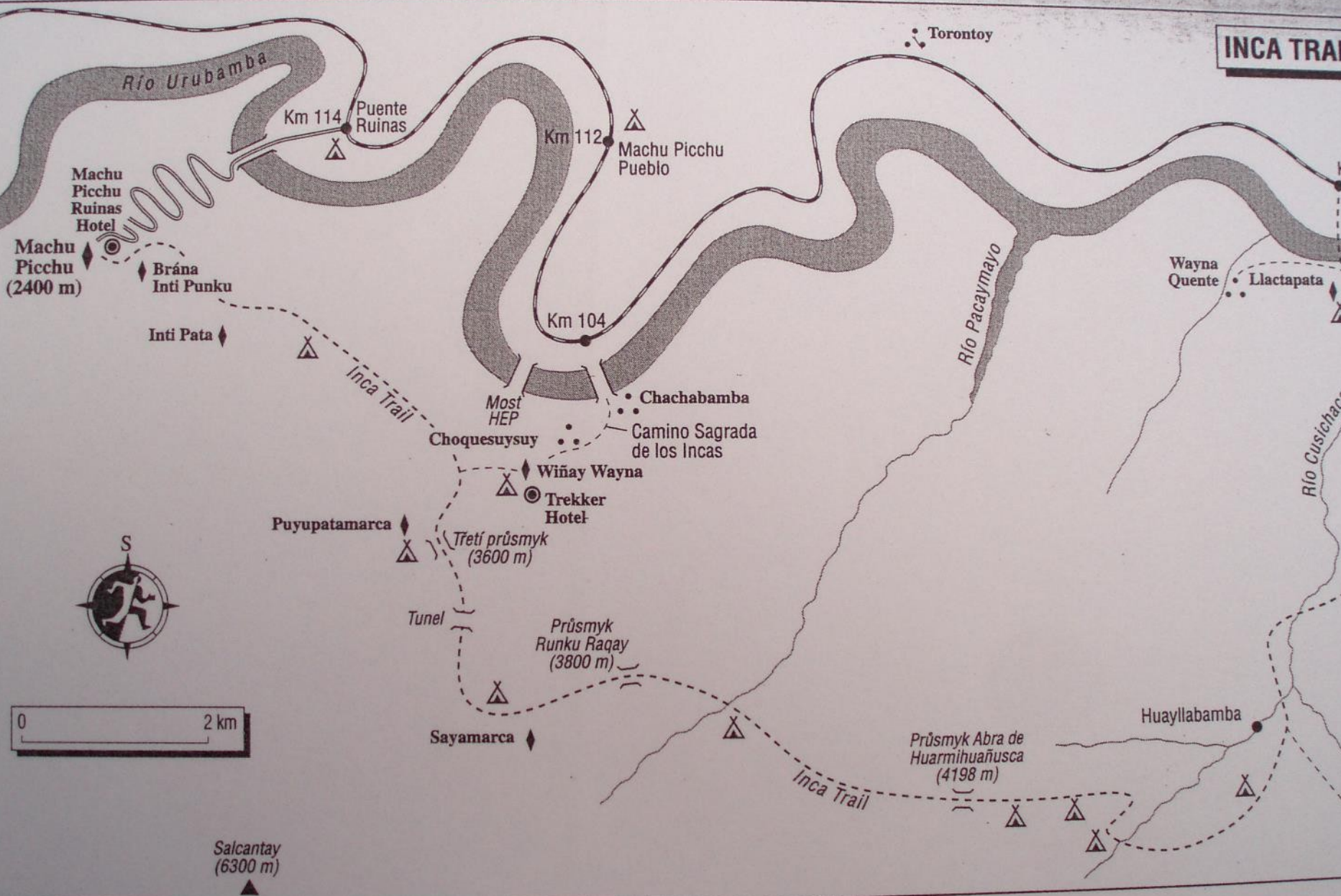
Mlžný les skrývá město Yachta Pata



# Údolí - Vilkanoty



# INCA TRAIL



Torontoy

Km 114 Puente Ruinas

Km 112 Machu Picchu Pueblo

Machu Picchu Ruinas Hotel  
Machu Picchu (2400 m)

Brána Inti Punku

Inti Pata

Inca Trail

Km 104

Chachabamba  
Camino Sagrada de los Incas

Most HEP

Choquesuysuy

Wiñay Wayna

Trekker Hotel

Puyupatamarca

Teti prusmyk (3600 m)

Tunel

Prusmyk Runku Raqay (3800 m)

Sayamarca


Prusmyk Abra de Huarmihuañusca (4198 m)

Huayllabamba

Wayna Quente  
Llactapata

Rio Cusichaca

Rio Pacaymayo



Salcantay (6300 m)

Čekání na vlak – 1680 m n.m.



# Restaurace – pohled do kuchyně



# Konečná Aguas Caliente





**PERÚRAIL** S.A.

Av. Alcanfores N° 775 - Miraflores - Lima  
Av. Pachacutec s/n (Est. Wanchaq) Cusco - Cusco - Wanchaq

COPIA

R.U.C. 201218718005	SERIE 500	NRO. 0517646
canfores 775- Miraflores- Lima		
NOMBRE - NAME		INTRANSFERIBLE

**PJR. EDWARD NOVAK**

TIPO DE TARIFA <b>ONE WAY</b>	CLASE <b>TE</b>	DOC. DE IDENT. N° <b>PAS. 35150525</b>
RUTA <b>MAPI - OLL</b>	TREN <b>82</b>	FECHA <b>18/09/2006</b>
	COCHE <b>C</b>	ASIENTO HORA <b>30 16:20</b>
El Vta US\$ <b>28.57</b>		
IV 19%US\$ <b>5.43</b>		
Total US\$ <b>34.00</b>		

SON

REINTAICUATRO Y 00/100 DOLARES AME

USUARIO: 25.172915 - 500.517646

RUC: \_\_\_\_\_

FECHA EMISIÓN: \_\_\_\_\_

COUNTER: 13/09/2006

CODIGO: PRYHU1

OBSERVACIONES: AGENCIA PAX DIRECTOS

Emisión válida hasta: 06-12-2006

enotria s.a. R.U.C.: 20100117526 TELF. 317-1600 AUT. SUNAT N° 2194338011 DEL 500-0494401 AL 500-0534400 FI. 06-12-05




13. den – Machu Picchu – čekání na autobus k nejznámější památce Peru

Machu Picchu 2 230 – 2 400 m n.m.

Wayna Picchu 2 539 m n.m.








### **NORMAS PARA LA VISITA A LA CIUDAD INKA DE MACHUPICCHU**

- Llevar bebidas sólo en cantimploras.
- No arrojar basura.
- El consumo de alimentos está prohibido.
- Bastones sólo para adultos mayores y discapacitados.
- Sólo podrán portarse mochilas o bolsos pequeños.
- Prohibido subir a los muros inkas.
- Prohibido hacer fogatas o fuego abierto.
- Los SSHH se hallan al exterior del monumento.
- Preservar la flora y fauna.
- No hacer ruidos fuertes (silbido, gritos)
- Recorrer sólo los circuitos señalados.
- No escribir o pintar los pisos y muros.

### **REGULATIONS FOR VISITING THE INKA CITADEL OF MACHUPICCHU**

- Bring beverages only in canteens. Plastic containers are prohibited.
- Do not litter.
- Do not eat in the sanctuary.
- Walking sticks are only permitted for elderly and handicapped.
- Carry a small backpack or handbag.
- Do not walk on the Inka walls.
- Campfires are not permitted.
- The rest rooms are located outside of the monument.
- Help preserve the flora and fauna
- Do not make loud noises (whistling yelling)
- Follow only the paths that are marked with arrows.
- Do not write or paint the walls or ground.





Instituto Nacional de Cultura  
Dirección Regional Cusco

36.188

**CIUDAD INKA MACHUPICCHU**

R.U.C.: 20171165092

Calle San Bernardo S/N (Continuación San Andrés Cusco)  
Puente Machupicchu S/N - Urubamba - Machupicchu - Cusco

**BOLETA DE VENTA**

030 Nº 205230

FECHA DE INGRESO: 18/09/2006

NOMBRE	EDUARDO RAMIRO		
PAIS			
DOC. IDENT.			
EDAD	SEXO	EA	
AGENCIA	RUC		
GUIA	Nº REG. GUIA:		
FECHA DE VENTA:	17/09/2006	SERIE Y Nº: 101 - 77,855	



SON:	CIENTO DIECIOCHO SOLES CON CINCUENTA CENTIMOS
VALIDO POR:	DIAS - UN SOLO INGRESO
LEY 28100	MUNICIPALIDAD MACHUPICCHU S/. INC CUSCO S/.

presentar su carné original en el ingreso  
peruanos presentando el carné de ingreso



**ADQUIRENTE ó USUARIO**

LEB Neg. y Rep. SAC. RUC.20124923086 Telef.: 201111 Fax: 281100 - AREQUIPA Serie 030 del 187001 al 207000 EL 16-06-2006 Nº AUT. 0030121871






Původní zed'



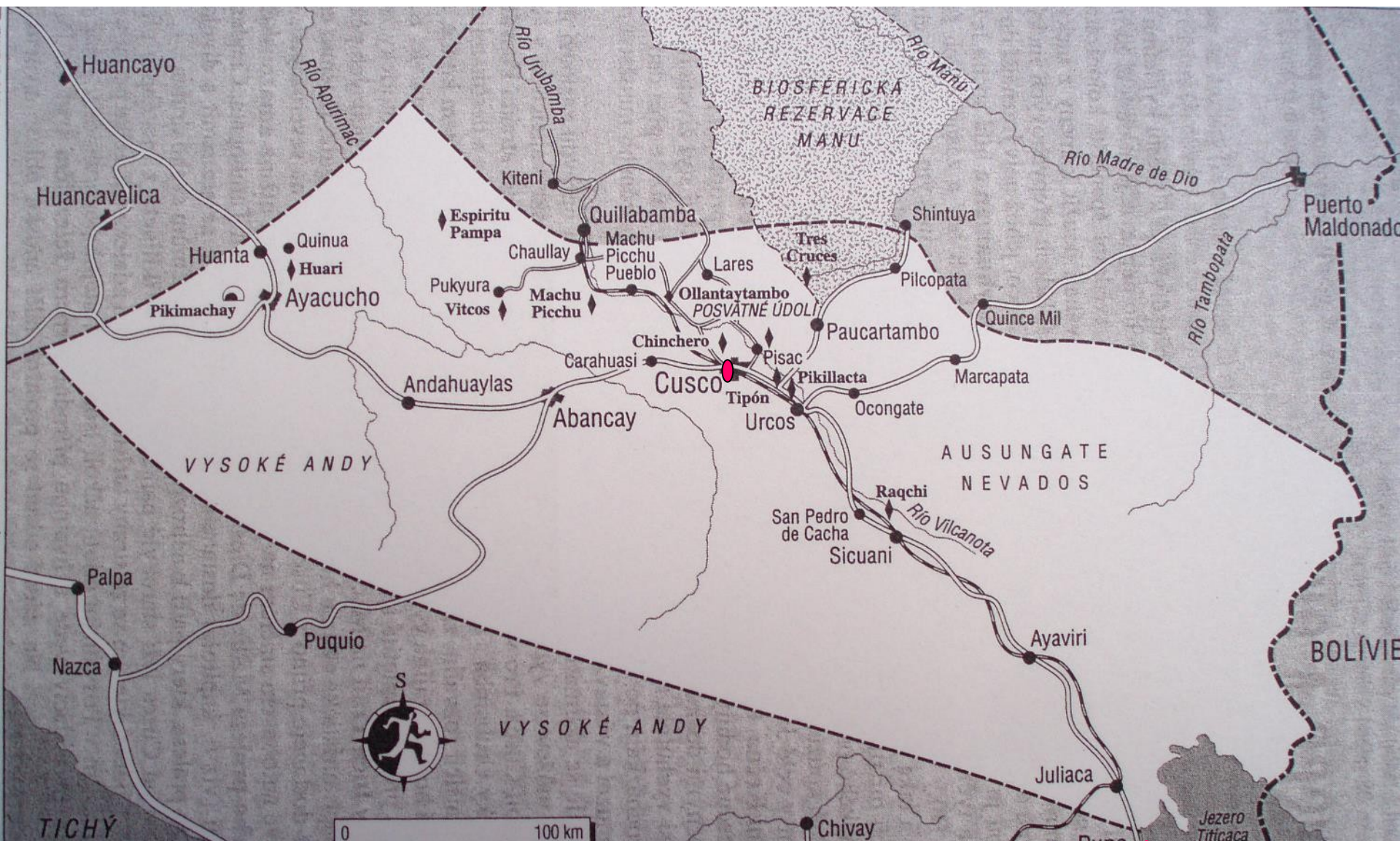
Rekonstrukce





14. a 15. den – přesun do Cusca a následně do Puna







15°50,200' j.š.

70°01,458' z.d.



# 100 tisícové město na břehu jezera Titicaca



# JEZERO TITICACA

BOLÍVIE



● Lampa

Juliaca

Lago Umayo

Sillustani

Plovoucí ostrovy Uros

Vilque

Puno

Chuquito

Templo de Fertilidad

Ostrov Amantani

Ostrov Taquile

Jezero Titicaca

Sluneční ostrov

Měsíční ostrov

Ilave

Copacabana

Amarumuru


Juli

Pomata

Yunguyo

Zepita

Desaguadero



# BIENVENIDOS a la ISLA WIÑAY TOTORA



# 16. den – ostrovy Uros









213

GUARDACOSTA



# 17. den – přesun do Bolívie - Copacabana



# JEZERO TITICACA



BOLÍVIE

Huancane

Lampa

Juliaca

Lago Umayo

Sillustani

Plovoucí ostrovy Uros

Ostrov Amantani

Ostrov Taquile

Jezero Titicaca

Sluneční ostrov

Měsíční ostrov

Vilque

Puno

Chuquito

Templo de Fertilidad

Ilave

Amarumuru

Juli


Pomata

Copacabana

Yunguyo

Zepita

Desaguadero





# Výstup k přírodní svatyni





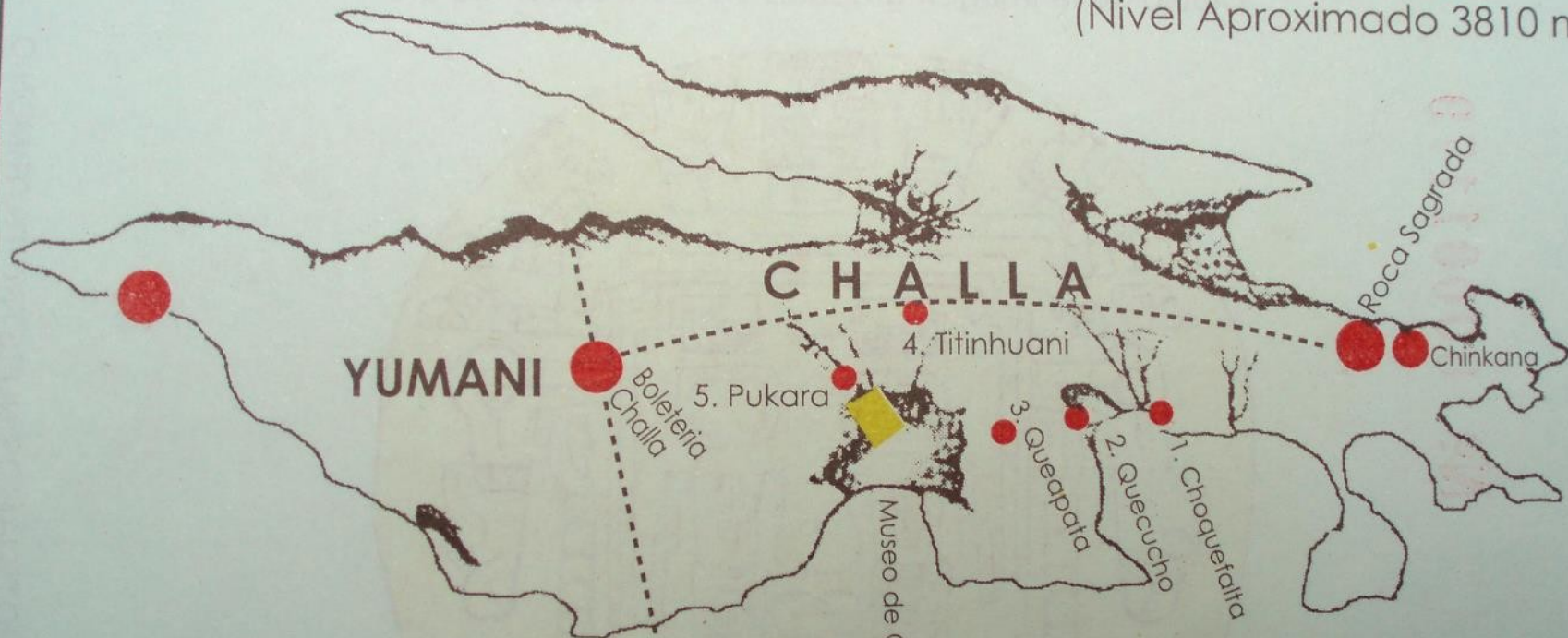


18. den – výjezd na ostrov Slunce



# GOBIERNO MUNICIPAL DE COPACABANA CHALLA ISLA DEL SOL

LAGO TITICACA  
(Nivel Aproximado 3810 m)



Las seis zonas de la Comunidad Challa son:

1. Choquefalta
2. Quecucho
3. Queapata
4. Titinhuani
5. Pukara

● Sitios arqueológicos principales:  
Chinkana - Roca Sagrada

■ Museo arqueológico Regional de Challa




# VISITANTES EXTRANJEROS

## GOBIERNO MUNICIPAL DE COPACABANA

### CHALLA ISLA DEL SOL

Dibujo de la imagen grabada en el medallón de oro

Nº 00001179



Bs. 10.-

MEDALLON AURICO DE ORO

21 - 9 - 06







# Původní porost na ostrově





# Hřebenovka







Ubytovací kapacita se prudce zvyšuje

16°02,196' j.š.

70°01,458' z.d.



Lákavá koupel, ale ...



# 19. den – přesun do metropole La Paz





Lima

Pisco

Cuzco

Puno

Arequipa

Titicaca

La Paz

Oruro

Sucre

Potosí

Salar de Uyuni

Uyuni

MI SUEÑO  
AL FUTURO

PROHIBIDO  
BOTAR BASURA  
Y ESCOMBROS

DalPora

PROCEP

W

PUMA





INTERNET  
COTEL  
PUNTO COTEL  
SERVICIO DE LLAMADAS  
CELULARES NACIONALES  
E INTERNACIONAL

G. ILLORI  
"LA PAZ"  
Paseo Boliviano de la Paz

Ach ty normy ?!?









Barvy vlajce dal tento kvítek




# 20. den - přesun do Tiwanaku

## PIRAMIDE DE AKAPANA

16°33,456' j.š.

68°40,545' z.d.; 3 863 m n.m.



RECONSTRUCCIÓN IDEAL DE  
PIRAMIDE DE AKAPANA  
JAVIER ESCALANTE M.

### TIWANAKU

LA CAPITAL DEL IMPERIO DE TIWANAKU EN SU EPOCA CLASICA CONSTITUYO UN ESTADO CENTRALIZADO DENSAMENTE POBLADO CON UNA CUPULA DE MANDO SUPERIOR ARTESANOS Y AGRICULTORES QUE SURTIAN CON DIVERSIDAD DE PRODUCTOS COSECHADOS DE DIFERENTES PISOS ECOLOGICOS

### CRONOLOGIA

PERIODO ALDEANO EPOCA I - II	1580 AC - 133. DC
PERIODO URBANO TEMPRANO EPOCA III	133 - 374. DC
PERIODO CLASICO EPOCA IV	374 - 900. DC
PERIODO IMPERIAL EPOCA V	900 - 1200.DC





# Muzeum









21. den – východ Slunce a znovu Puno – výjezd k jezeru  
Umayo





Hrobky



# Návštěva tradičního bydlení





## 22. den - Juliaca – Lima – ZOO - odlet











Ambiente  
PATO CRIOLLO

