

Nigérie a příčiny migrace z Afriky

Mezinárodní vztahy – seminář

Eva Hrabovská

Migrace

- je pohyb lidí z jedné oblasti do druhé s úmyslem se v nové oblasti dočasně či trvale usadit. Pohyb lidí obvykle probíhá na dlouhé vzdálenosti, přičemž překračuje hranice jednotlivých států, ale vnitřní migrace je také možná. Součástí migrace mohou být jednotlivci, rodiny anebo větší skupiny.



Příčiny migrace

- **PUSH faktory** – okolnosti v zemi původu, které nutí obyvatelstvo přestěhovat se na místo jiné
- Z hlediska afrického kontinentu velmi dobře identifikovatelné
- Demografická exploze, chudoba, omezené zdroje pitné vody, válečné konflikty a pronásledování
- **PULL faktory** – podněty v zemi cílové, které povzbuzují lidi k putování za zlepšení jejich stávající situace
- mnohem rizikovější, neboť Afričané nemají ucelený přehled o situaci v Evropě
- Iluze – Zlatá Evropa



Migrační trasy

- **Trasa na pobřeží Západní Afriky** - Libérie, Siera Leone, Guinea, Guinea Bissa, Senegal, Gambie, Mauretánie, oblast Západní Sahary, Kanárské ostrovy. Nebezpečí: přeprava na Kanárské ostrovy.
- **Přímá trasa ze západní Afriky na Kanárské ostrovy** – využívaná migranty, kteří se chtějí vyhnout Sahaře

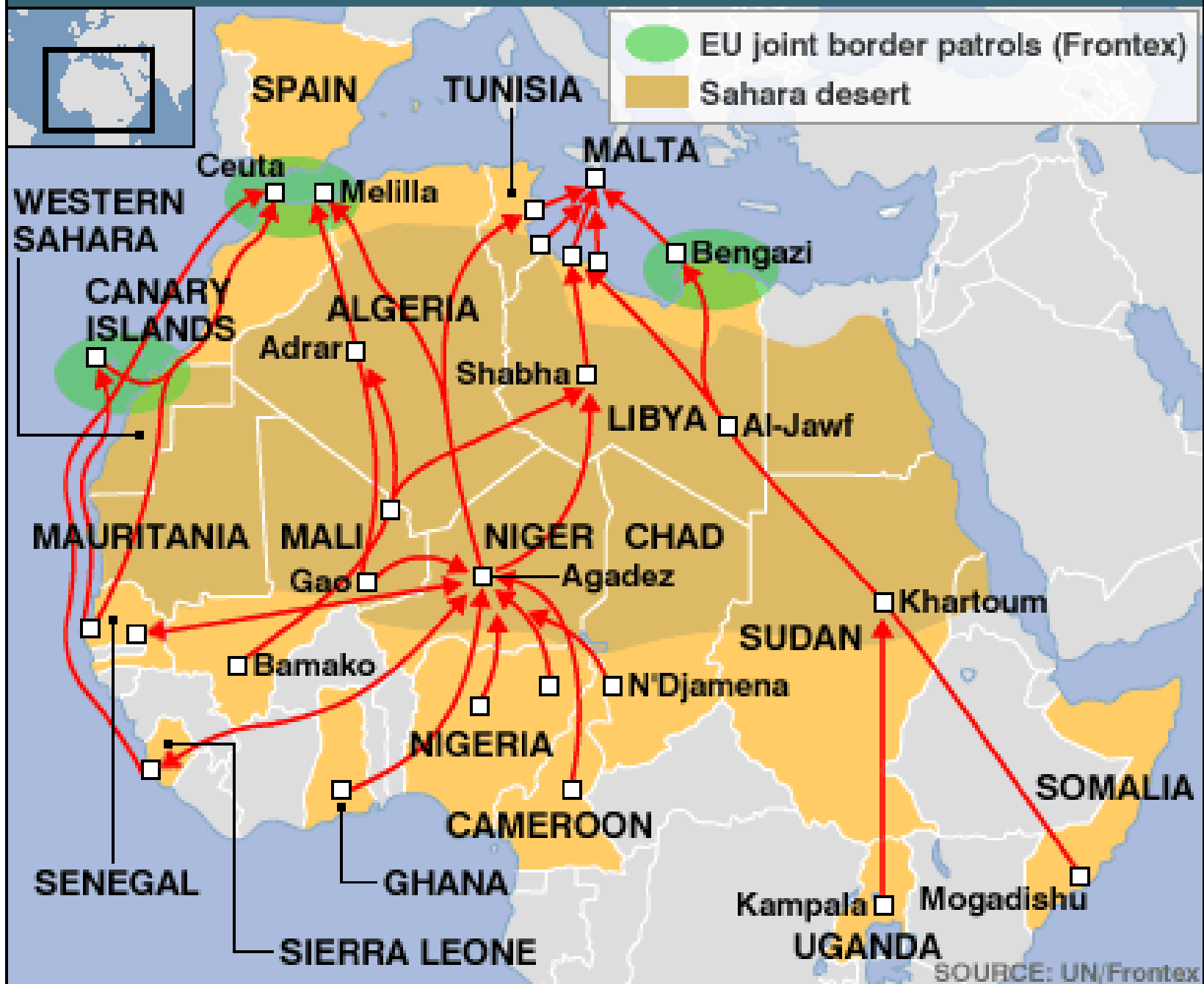
Migrační trasy

- **Trasa k Západní Sahaře**
- Pobřeží Slonoviny, Ghany, Burkina Fasy, Toga a Beninu. Tato trasa vede od Mali přes Mauritánii, Západní Saharu k jihu Maroka a dále vodní cestou směrem na Kanárské ostrovy. Pro migranty je tato cesta obtížná ze dvou důvodů – kvůli přechodu přes Saharu a plavbou na Kanárské ostrovy.
- **Trasa Střední Saharou** - Niger, Nigérie, Kamerun nebo Čad. Trasa vede z Nigeru přes severní Mauritánii, jižním Marokem do severního Maroka a dále může pokračovat do Tuniska, Alžírsko a Libye. Cílem této trasy mohou být jak Kanárské ostrovy a Španělsko (směr jižní Maroko) nebo Itálie (směr Tunisko a Libye).

Migrační trasy

- **Trasa Východní Saharou**
- Tato cesta se napojuje na cestu předchozí. Je pokračováním migrantů, kteří se na své cestě ocitnou ve státech severní Afriky –nejčastěji v Tunisku nebo v Libyi. Putování není jednoduché z důvodu pouštního typu krajiny. Migranti musí pokračovat vodní cestou a jejich destinací se stávají ostrovy jižní Evropy –Liparské ostrovy, Sicílie, Malta nebo Lampedusa.
- **Trasa z Afrického rohu -**
Migranti, využívající tuto trasu, jsou nejčastěji původem ze Somálska, Etiopie, Keni a Ugandy. Počínajíce v africkém rohu, trasa pokračuje přes Súdán do Libye nebo Egypta. Dále pokračuje vodní cestou na ostrovy jižní Evropy (Sicílie, Malta, Lampedusa).

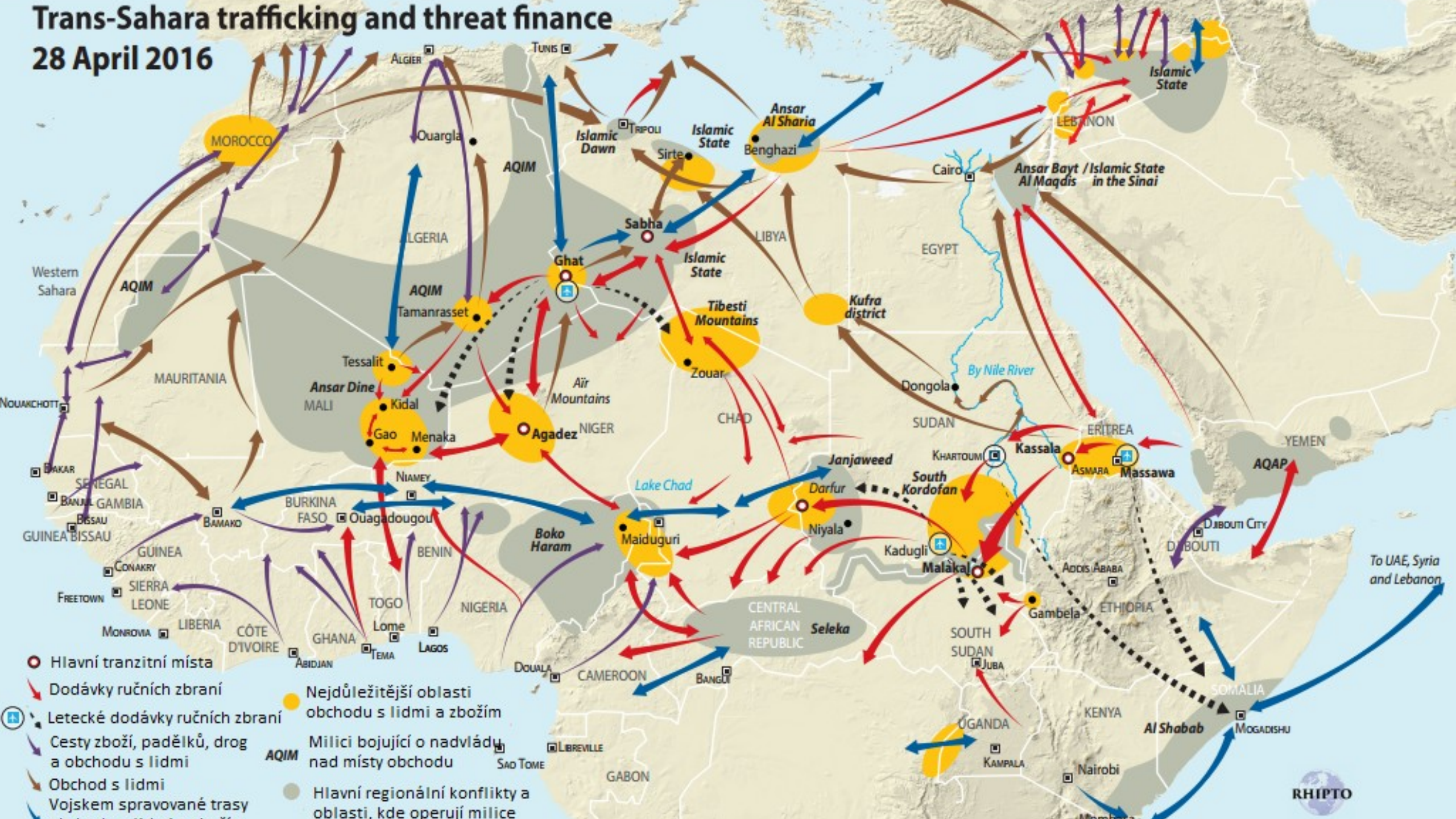
KEY MIGRANT ROUTES FROM AFRICA TO EUROPE



SOURCE: UN/Frontex

Trans-Saharan trafficking and threat finance

28 April 2016



Důsledky migrace

Pozitivní

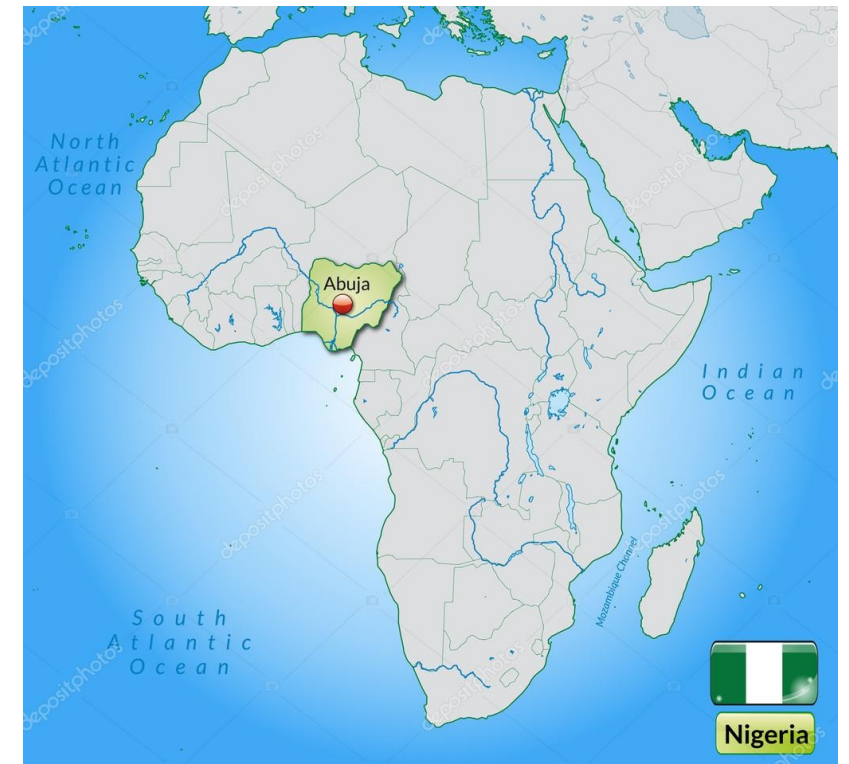
- V počátku příliv levné pracovní síly – pozitivum pro určitá odvětví
- Růst ekonomicky aktivní populace ve vyspělých evropských státech

Negativní

- Fyzické a psychické následky pro nelegální imigranty
- Organizovaný zločin spjatý s pašováním a zaměstnáváním nelegálních přistěhovalců
- Problém efektivního začlenění do většinové společnosti
- Negativní dopad na skutečné uprchlíky a žadatele o azyl – zneužívání azylového systému

Nigérie

- Nejlidnatější země Afriky, 8. nejlidnatější země na světě
- Patří k nejbohatším zemím Afriky – ropný průmysl (12. největší vývozcce na světě)
- Počet obyvatel žijících pod hranicí chudoby je cca 45 %
- Náboženství: islám x křesťanství



Nigérie

- Šest ozbrojených konfliktů (2017) – Boko Haram (sever)
- Nerostné bohatství - nizozemsko-britská společnost těžařská společnost RoyalDutch Shell
- Hnutí za osvobození delty Nigeru – MEND - bojuje hlavně proti vykořisťování a útlaku obyvatel delty Nigeru a devastaci životního prostředí federální vládou a zahraničními nadnárodními společnostmi, zabývajícími se těžbou ropy v deltě Nigeru.
- Korupce
- Vysoká kriminalita
- https://zpravy.idnes.cz/afrika-libye-italie-migrace-grafika-mapa-foo-zahranicni.aspx?c=A160831_2269912_zahranicni_aha
- <https://www.youtube.com/watch?v=6Rs8xKSzzQg>

Zdroje:

- <https://www.businessinfo.cz/cs/clanky/nigerie-zakladni-charakteristika-teritoria-19118.html>
- <http://www.rozvojovka.cz/clanky/1880-migrace-z-africky-ch-stat-u-do-evropy.htm>
- <http://www.afrikaonline.cz/view.php?cislocclanku=2017051201>
- https://zpravy.idnes.cz/afrika-libye-italie-migrace-grafika-mapa-foo-/zahranicni.aspx?c=A160831_2269912_zahranicni_aha
- <https://theses.cz/id/ojwxvn/diplomka-AF.pdf>