



ENDOGENNÍ PROCESY

VULKANISMUS, ZEMĚTŘESENÍ

MAGMA

- pohyby ZK → doprovodný proces: vznik taveniny anataxe → magma
- podle obsahu SiO_2 :
 - kyselá ($> 65 \%$)
 - neutrální (52-65 %)
 - bazické (44 - 52 %)
 - ultrabazické ($< 44 \%$)

Roste hustota
ta má vliv na pohyblivost

MAGMA NA POVRCHU ZEMĚ LÁVA

- magma, které dosáhlo ZP
- rozdílné vlastnosti od původní taveniny - snížení teploty → zvyšuje se podíl pevné fáze - ochuzení o plynné složky (H_2O , H_2S , CO_2 , SO_2)
- teplota: 900 - 1200 °C
- rychlost lávových proudů
 - Východoafrický rift 60 km/h
 - Mauna Loa..... 300 m - 3 km/h
 - Kilauea..... 330 m/h

TYPY LÁV

- AA (balvanitá) - proud tekl pomalu - drsný, struskovitý, škrapovitý povrch
- malé kuželovité nebo komínovité útvary • výška řádově metry (max 40 m)



HORNITO

- obvykle je součástí lávového proudu nebo příkrovu
- vznik: výbuchem plynů obsažených v lávě nebo vytlačení dílčí části výlevu lávy
- u aktivních vulkánů je místem úniku horkých plynných exhalací (fumarol)
- název hornito pochází ze španělštiny (horno = roh) inspirace rohovitým tvarem, vzniklým prohnutím útvaru v důsledku hmotnosti polotuhé lávy
- typická hornita: Island, Kanárské a Kapverdské ostrovy, Kamčatka, Kavkaz (jižní svahy Elbrusu), Havajské ostrovy, Tanzánie

HORNITO



<https://educalingo.com/en/dic-de/hornito>

ПАНОЕ-НОЕ



https://www.reddit.com/r/NatureIsFuckingLit/comments/gsiimx/pahoehoe_lava_starting_to_cool/

PAHOE-HOHO

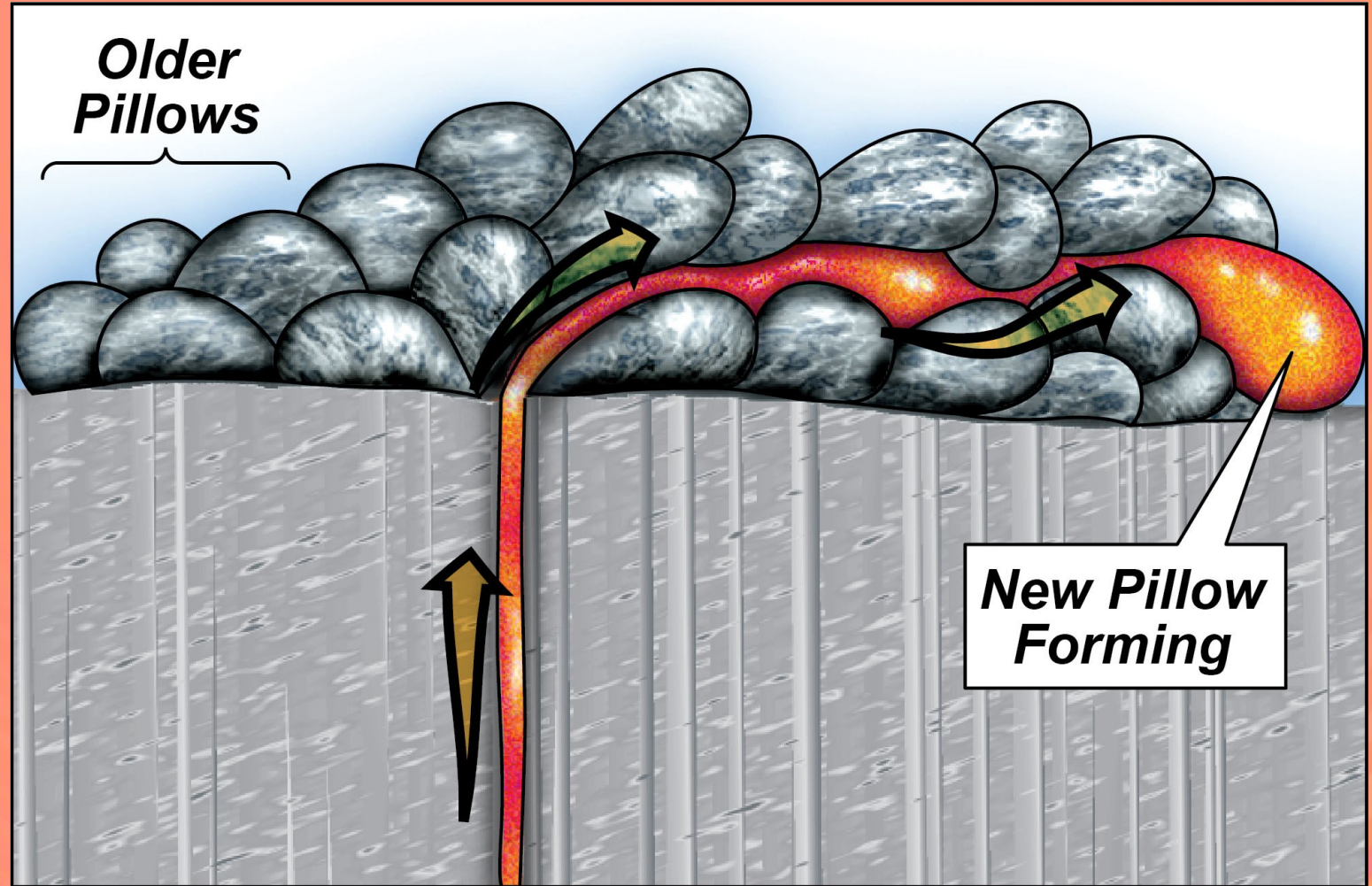
provazovitá láva -
provazce (2-15 cm) -
proud tekł rychle -
skelná kůra - časté
lávové tunely a
jeskyně



Pahoehoe lava flow on the Island of Hawaii, Myrna Martin
<https://www.kids-fun-science.com/pahoehoe-lava.html>


PILLOW

Polštářovitá láva
- vznik pod
mořem - tzv.
subakvatické
výlevy



<https://www.nps.gov/subjects/geology/plate-tectonics-subduction-zones.htm>

PILLOW -LAVA



<https://scientiafantastica.wixsite.com/scientiafantastica/single-post/2017/11/28/pillow-lavas>

TYPY SOPEČNÉ ČINNOSTI

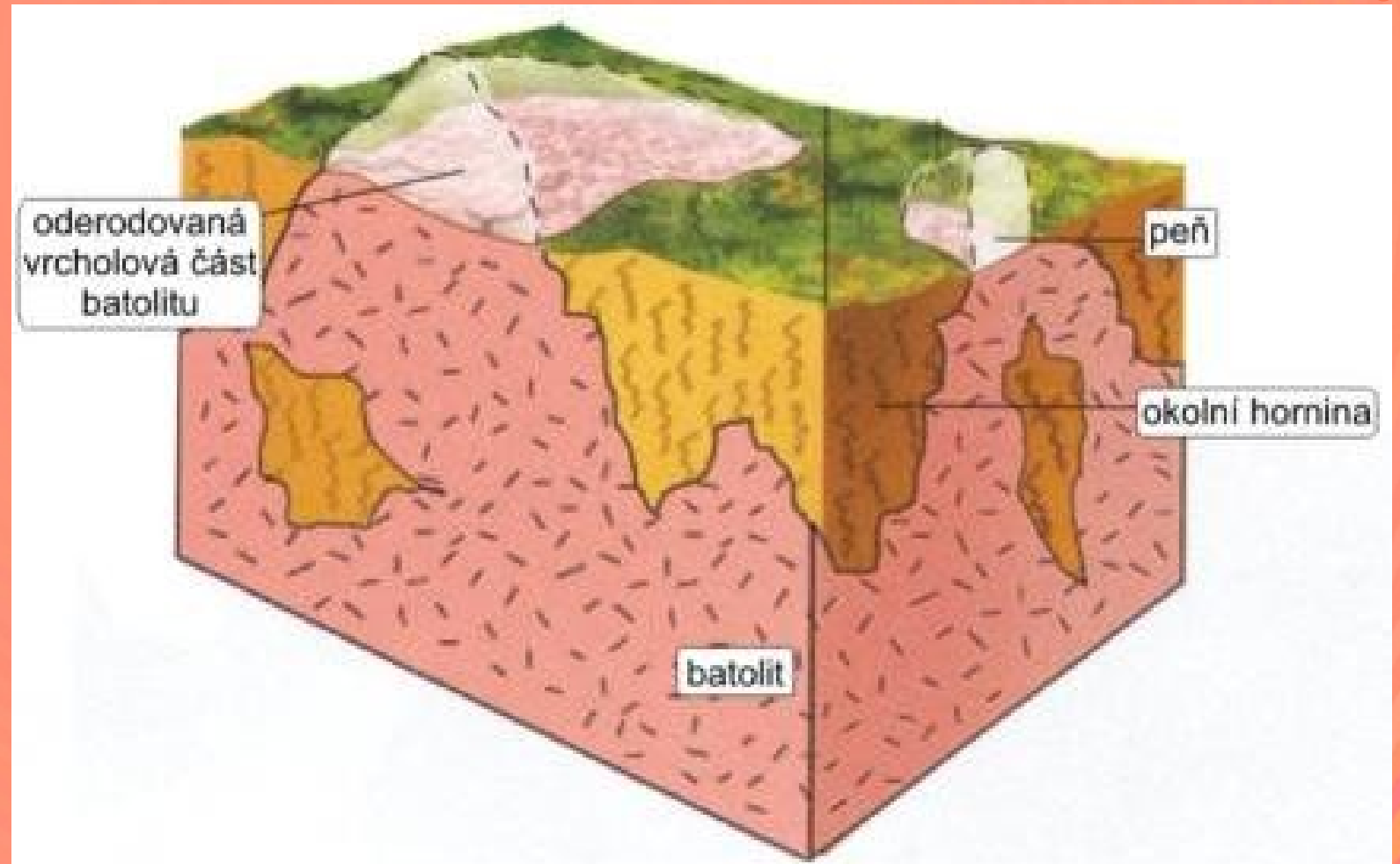
- hlubinný magmatismus = plutonismus
- povrchový magmatismus = vulkanismus

HLUBINNÝ MAGMATISMUS

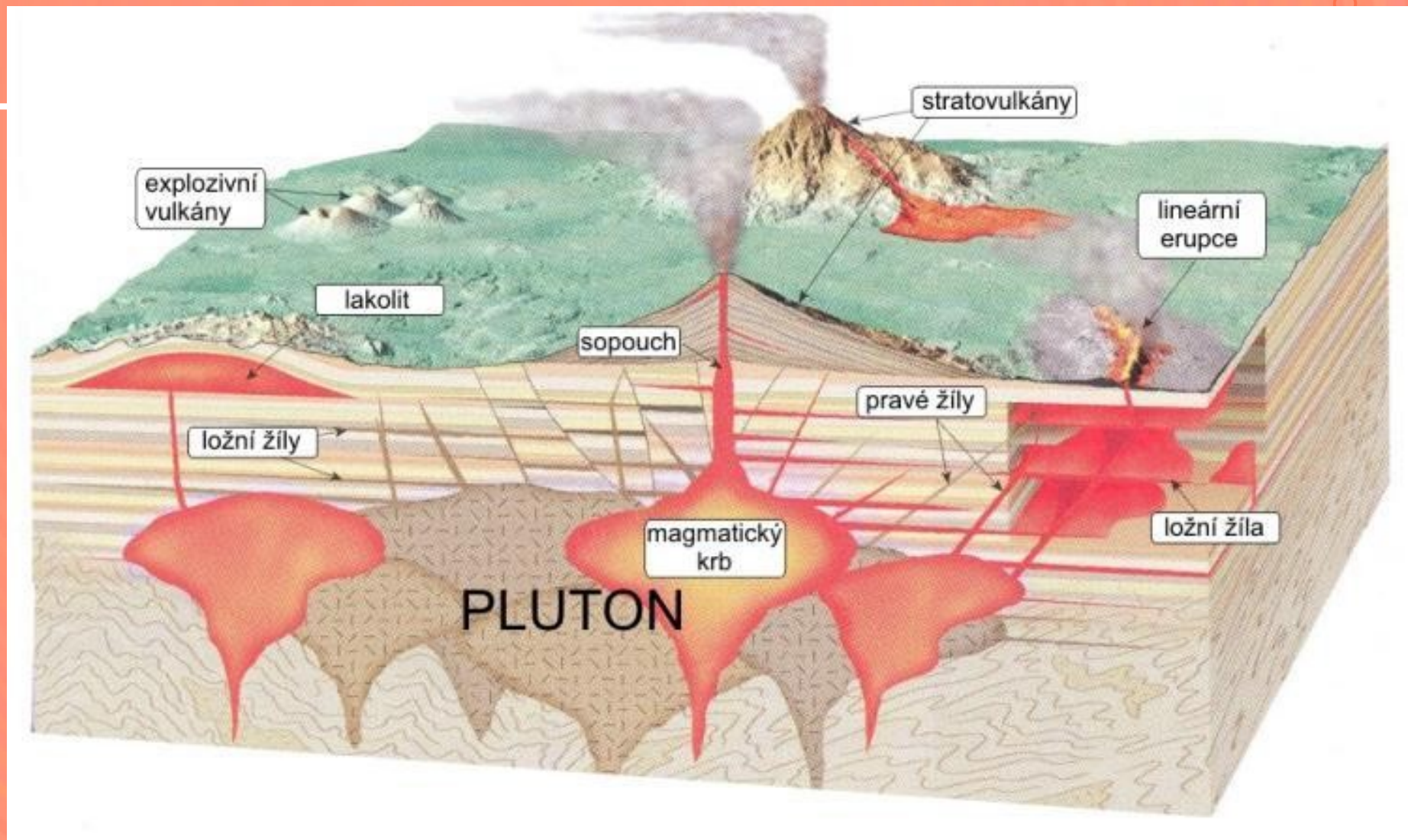
- Intrusivní hlubinná tělesa - plutony
 - BATOLIT
 - PEŇ
 - LAKOLIT
 - ŽÍLY - pravé ložní (nepravé)

BATOLIT

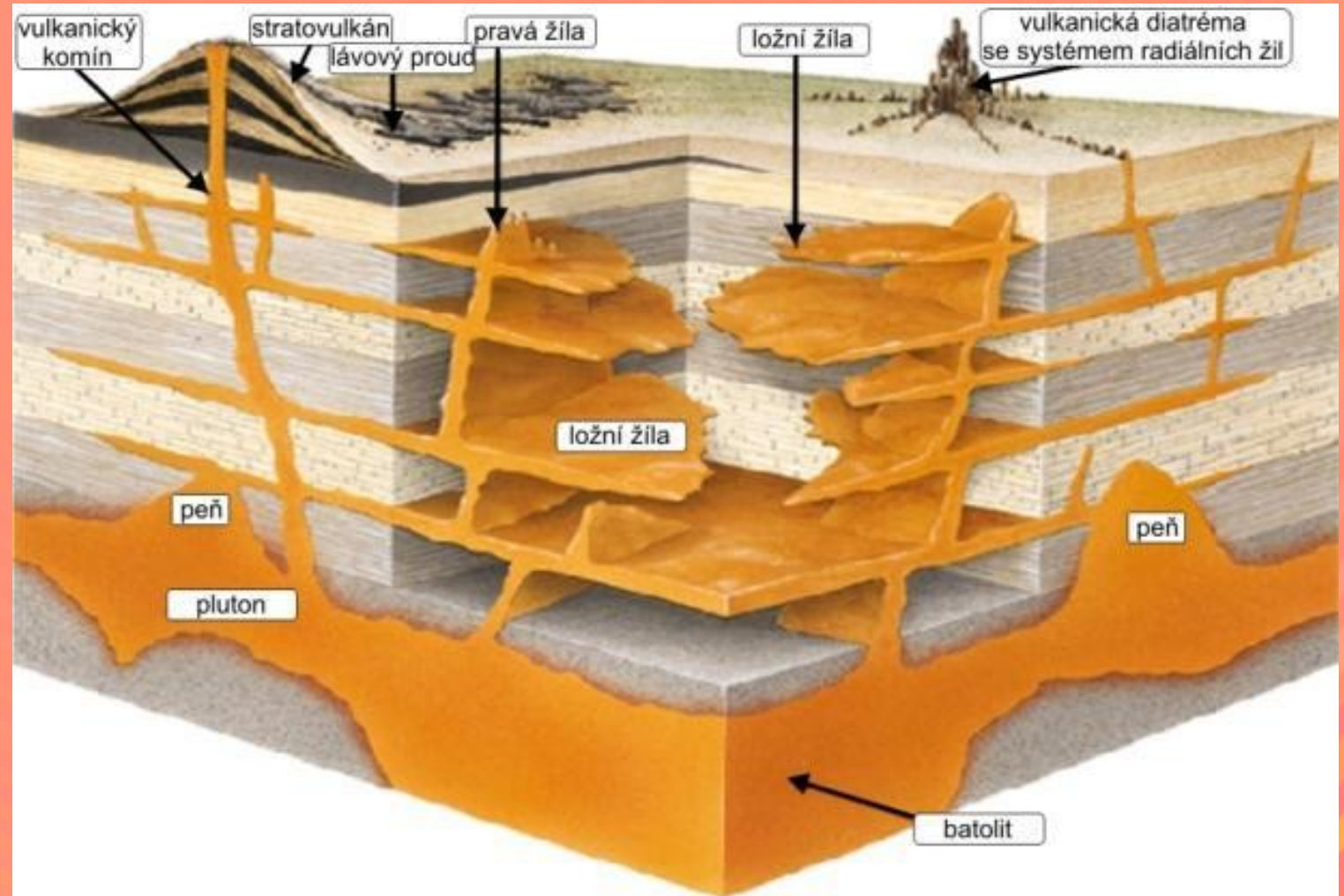
Batolit je hlubinné intruzivní těleso velkých rozměrů. Plošná rozloha přesahuje 40 km². Batolit má generelně tvar dómů, obklopených menšími intruzivními tělesy.



LAKOLIT



INTRUZIVNÍ A EXTRUZIVNÍ TĚLESA



TVARY VZNIKLÉ SELEKTIVNÍM VYPREPÁROVÁNÍM – SOPEČNÝ SUK



<https://www.louny.eu/atraktivy/kopec-oblik/659/>

SOPEČNÝ SUK

- obvykle skalnatá vyvýšenina, vystupuje nápadně nad okolí
- je tvořen odolnou vyvřelinou • má tvar homole, kuželu, kupy, případně protáhlého hřbetu
- • velmi úzký hřeben a zed' = dajka • výplň sopečných komínů (sopouchů) a žil, případně o někdejší sopečné kupy, lakolity nebo druhotné výplně výbušných kráterů
- vznikají erozně denudačními procesy, kdy je tvrdší lávová hornina „vypreparována“ z méně odolného okolí, tj. z měkčích pyroklastických uloženin nebo sedimentárních hornin

SOPEČNÝ SUK

- zdvojený sopouch Trosky
- vrch Káčov u Mnichova Hradiště
- lakolit Kunětické hory u Pardubic
- vypreparovaný sopuch v Krušných horách: Homolka, Rotava nebo Krasíkov
- Bezděz • Mužský • nejvíce v Českém středohoří: Lovoš, Milešovka, Raná

TVARY VZNIKLÉ SELEKTIVNÍM VYPREPÁROVÁNÍM - SKALNÍ ZEĎ – DAJKA – ČERTOVA ZEĎ



<http://fotoarchiv.geology.cz/cz/foto/21776/>

SKALNÍ ZEĎ



Copyright: Markéta Vajskéřová ©2021
www.geology.cz/foto/31505

<http://lokality.geology.cz/44>

SKALNÍ ZEĎ - DAJKA

- úzký a protáhlý skalní výchoz na místě obnažené žíly („pravá žíla“)
- tvořený magmatickou výplní trhliny nebo rozsedliny v méně pevném horninovém materiálu, obvykle v sopečném tufu
- vznikla vypreparováním z méně odolného okolí a na zemském povrchu tvoří morfologicky výrazný útvar skalní zed'
- • místní pojmenování Čertova zed'

KAMENNÉ VARHANY

- skalní výchoz čedičů, případně dalších sopečných vyvřelin
- soubor svislých nebo šikmých, obvykle úzkých odlučných sloupců, připomínajících píšťaly varhan
- ke sloupcovité odlučnosti dochází podle puklin, které se tvoří během postupného smršťování tuhnoucího magmatu
- soubor sloupců je orientovaný kolmo ke směru ochlazování, tj. k zemskému povrchu
- sloupce jsou široké od několika cm do desítek centimetrů a jsou obvykle 5 – 6 boké, někde souběžné až rovnoběžné, jinde vějířovitě i jinak uspořádané
- výchozy s odlučnými sloupci jsou odkryty buď přírodními procesy) nebo antropogenní činností, například těžbou kamene

KAMENNÉ VARHANY



Zlatý
vrch

[https://m.ceska-](https://m.ceska-telekom.cz/assets/Image.ashx?id_org=2128&id_obrazky=2772&datum=4%2F24%2F2015+1%3A24%3A47)

[telekom.cz/assets/Image.ashx?id_org=2128&id_obrazky=2772&datum=4%2F24%2F2015+1%3A24%3A47](https://m.ceska-telekom.cz/assets/Image.ashx?id_org=2128&id_obrazky=2772&datum=4%2F24%2F2015+1%3A24%3A47)

KAMENNÉ VARHANY



Copyright: Petr Šoupek (2010)
www.geology.cz/foto/29450

Čedičový vrch u Jetřichovic

<http://fotoarchiv.geology.cz/cz/foto/29450/>

VULKANISMUS

- sopečné reliéfovorné pochody
- lineárny erupce → vulkanické tabule
- centrální erupce → sopky


VULKANICKÉ TABULE

- tabule obecně - území tvořené konsolidovanými sedimenty (→ sedimentární tabule) nebo výlevnými vulkanickými horninami (→ vulkanické tabule), jež mají horizontální nebo subhorizontální polohu
- výlevy lávových proudů (mocnost proudů 15 m, ale i 100 m)
- proudy mohou být odděleny nevulkanickými horninami
- tabule - ostré tvary (hrany) - kaňony strukturní terasy

TABULE PLATFOREM A GEOSYNKLINÁL

- Tabule platformem - vznik: hlavně v 2H a 3H - velký rozsah a mocnost - není patrné místo výlevu lávy - v puklinách - výplně - žíly - vypreparované = čertovy zdi př. Antrim Plateau (Irsko) tabule Syverma (mocnost 2 km) v 1000-1500 m n.m.; řeka Nižnaja Tunguska;
- četné vypreparované žíly Dekánská plošina (1,8 km) - v křídě, čediče; zlom Narmady a Són

PUTORAMA PLATEAU



<https://twitter.com/avramovmaxim/status/750778675260485633>

TABULE GEOSYNKLYNÁL

- Tabule geosynklinál - mladší vulkanismus - časté aktivní sopky - výskyt: mezihorské kotliny např. Rocky Mountains x Kaskádové pohoří Columbia River Plateau (P = 265 000 km²) Snake River Plateau (P = 55 000 km²) - velká mocnost - hluboké kaňony



TABULE GEOSYNKLYNÁL



https://www.oregonlive.com/life_and_culture/erry-7/2016/06/68531252b32020/10_natural_treasures_of_the_ca.html

CENTRÁLNÍ VULKANISMUS

- efuzivní činnost → efuzivní sopky
- explozivní činnost → explozivní sopky
- smíšená činnost → stratovulkány - výstup k zemskému povrchu -
sopouch = vertikálně orientovaná přívodní dráha - nálevkovité
vyústění = kráter

SOPKY

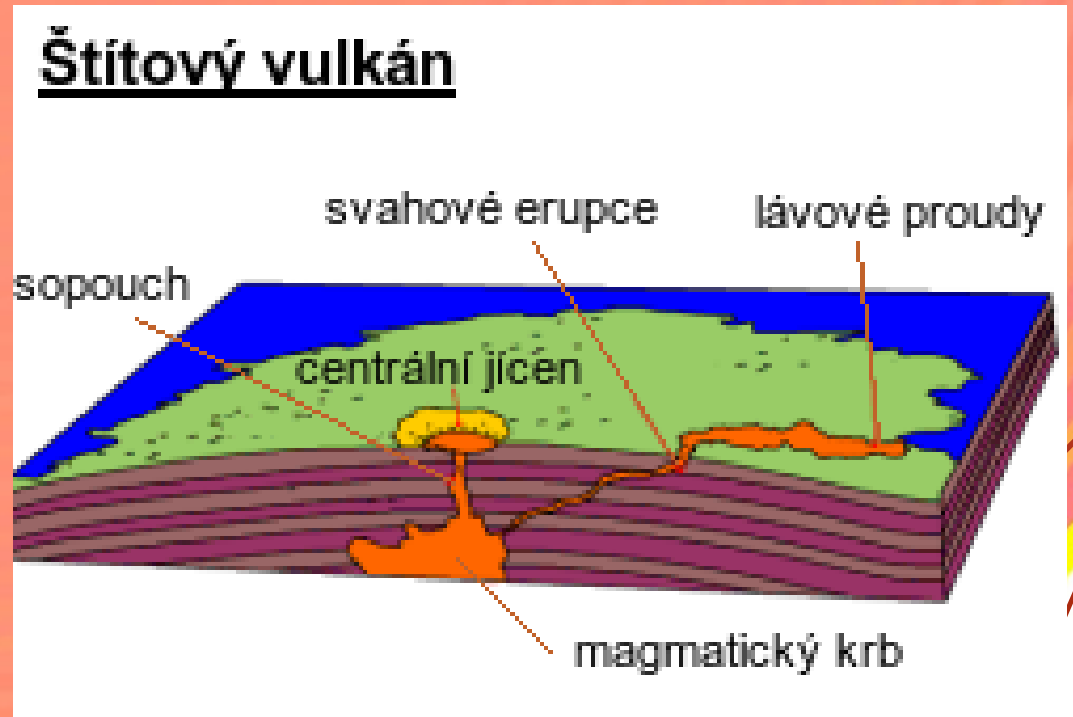
- podle činnosti lze sopky rozdělit na: aktivní a vyhaslé
- podle počtu erupcí: monogenetické (vzniklé jedním výbuchem)
polygenetické (vzniklé více výbuchy)

EFUZIVNÍ SOPKY

- lávové sopky
- štítové sopky
- parazitické krátery

ŠTÍTOVÁ SOPKA (HAVAJSKÝ TYP)

- jedná se více méně ploché sopky o velkém průměru
- jsou budované vysoce tekutými bazaltovými lávami
- bazaltový výlev na pobřeží
- sloupcovitá odlučnost
- klify (desítky metrů)

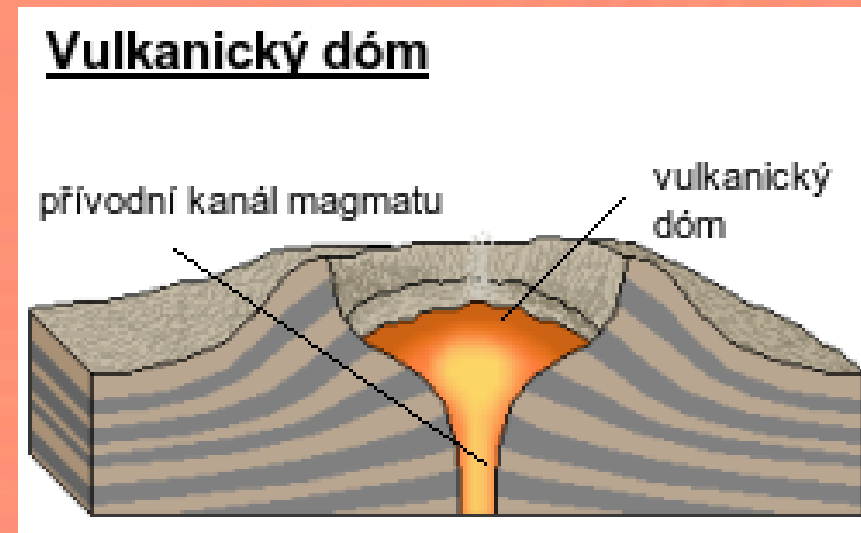


EXPLOZIVNÍ ČINNOST

- vyvrženiny: • alotigenní • autigenní
- Pyroklastický materiál: sopečné bomby (pumy) lapilly (do 5 cm) prach

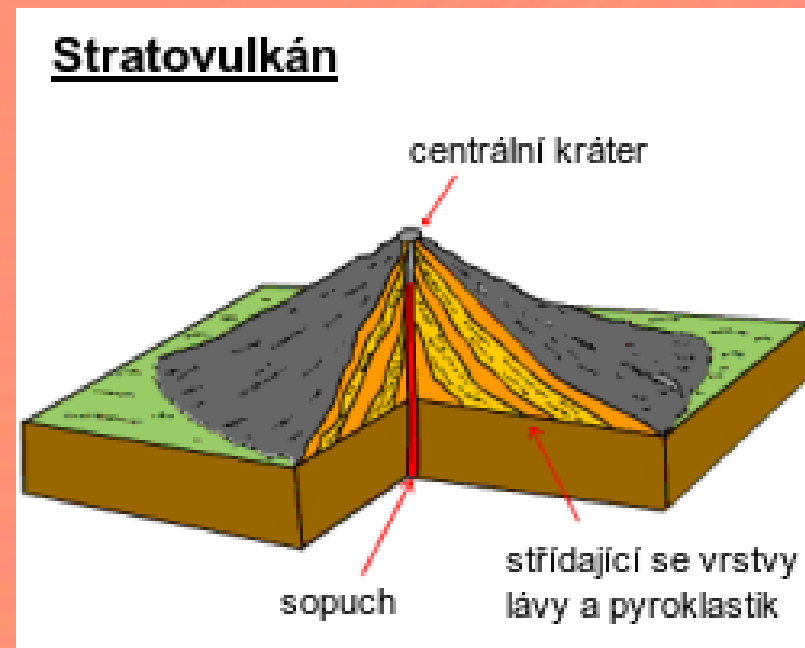
VULKÁNSKÝ TYP

- produkovány jsou méně tekuté lávy, které jsou neustále rozrušovány výbuchy plynů, a jejich kužely se tedy skládají více méně z pyroklastik



STROMBOLSKÝ TYP (STRATOVULKÁN)

- sopka se sopečným kuželem, který je tvořen střídáním lávových proudů a vrstev nahromaděného pyroklastického materiálu



STRATOVULKÁN

Strombolský typ erupce
vytvářející malý sypaný
kužel během sopečné
erupce sopky
Eyjafjallajökull na Islandu v
roce 2010



<https://www.pinterest.co.uk/pin/449374869059276022/>

VULKÁN SAN MIGUEL

- salvadorská sopka
- tyčí se z přímořské roviny ve východní části země
- vrchol: 2 132 m n. m.
- průměr báze vulkánu 13 km
- záznam aktivit od 16. století • převažují efúze láv bazaltického andezitu a olivinického bazaltu
- 1844-lávové proudy vytékaly ze 14 menších kráterů situovaných na zlomu

PELÉSKÝ TYP SOPKY

- peléský (katmajský) typ
- z kráteru je vytlačována velmi tuhá láva v podobě žhavé jehly
- většinou také vznikají žhavá mračna sopečného popela, která stékají po svahu sopky



KALDERA

Azory - kaldera
(sopečný kráter vzniklý
propadnutím stěn
sopky) v západní části
ostrova São Miguel. Má
průměr asi 5 km a
hloubku 400 metrů.
Uvnitř jsou 2 jezera –
Lagoa Verde a Lagoa
Azul o celkové ploše
4,3 km² a s dvojitou
barvou vody – modrou
a zelenou.



[https://geops.cz/zajezdy/detail-lokality/sete-cidades/ /](https://geops.cz/zajezdy/detail-lokality/sete-cidades/)

BAHENNÍ SOPKY

- kuželovitá až kupovitá vyvýšenina s kráterovitou centrální depresí
- složená z bahnitých sedimentů
- vznikají na jílovitých a hlinitých půdách v místech výstupu horkých vod, par a plynů
- v Rusku označení salzy podle geneze: - vázané na oblasti aktivní sopečné činnosti - souvisí s výstupy zemních plynů v místech ložisek ropy - v mladých akumulacích rovinách (výrony plynů z tlejících organických látek)
- NPR Hájek-Soos (221 ha) • v mělké kotlině mezi Vonšovským a Sooským potokem • dno vyschlého slaného jezera, kde ze schránek jezerních řas rozsivek vznikla několikametrová vrstva křemitého sedimentu - tzv. křemelinový štít • jezero již dávno zaniklo, ale minerální prameny a vývěry plynného kyslíčnicku uhličitého prorazily křemelinový štít a fungují dodnes • vývěry vypadají jako malé, zhruba půlmetrové krátery • z některých uniká plynný CO_2 (tzv. mofety) • jiné tvoří nepravé bahenní sopky, ve kterých bublá

- Děkuji za pozornost