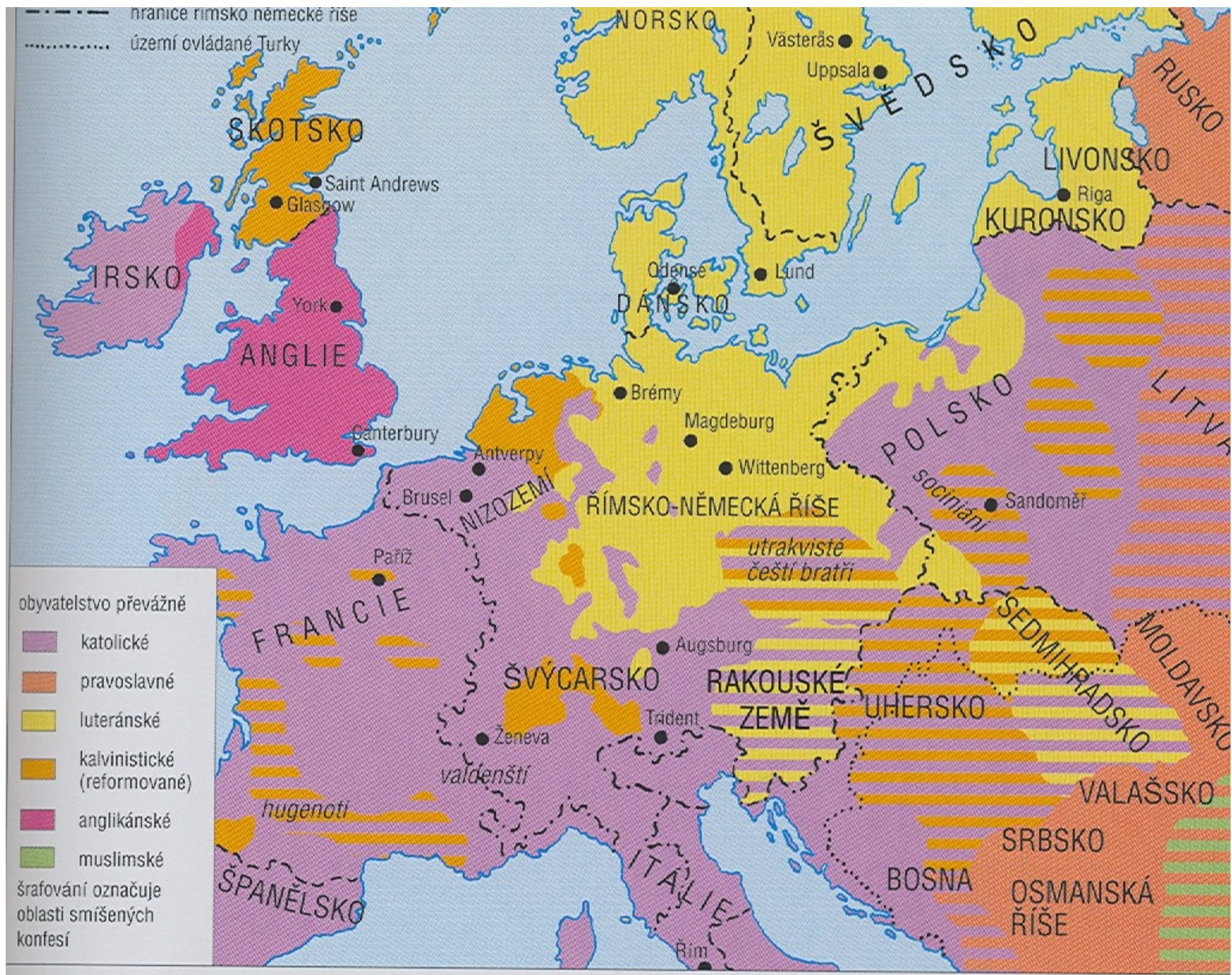
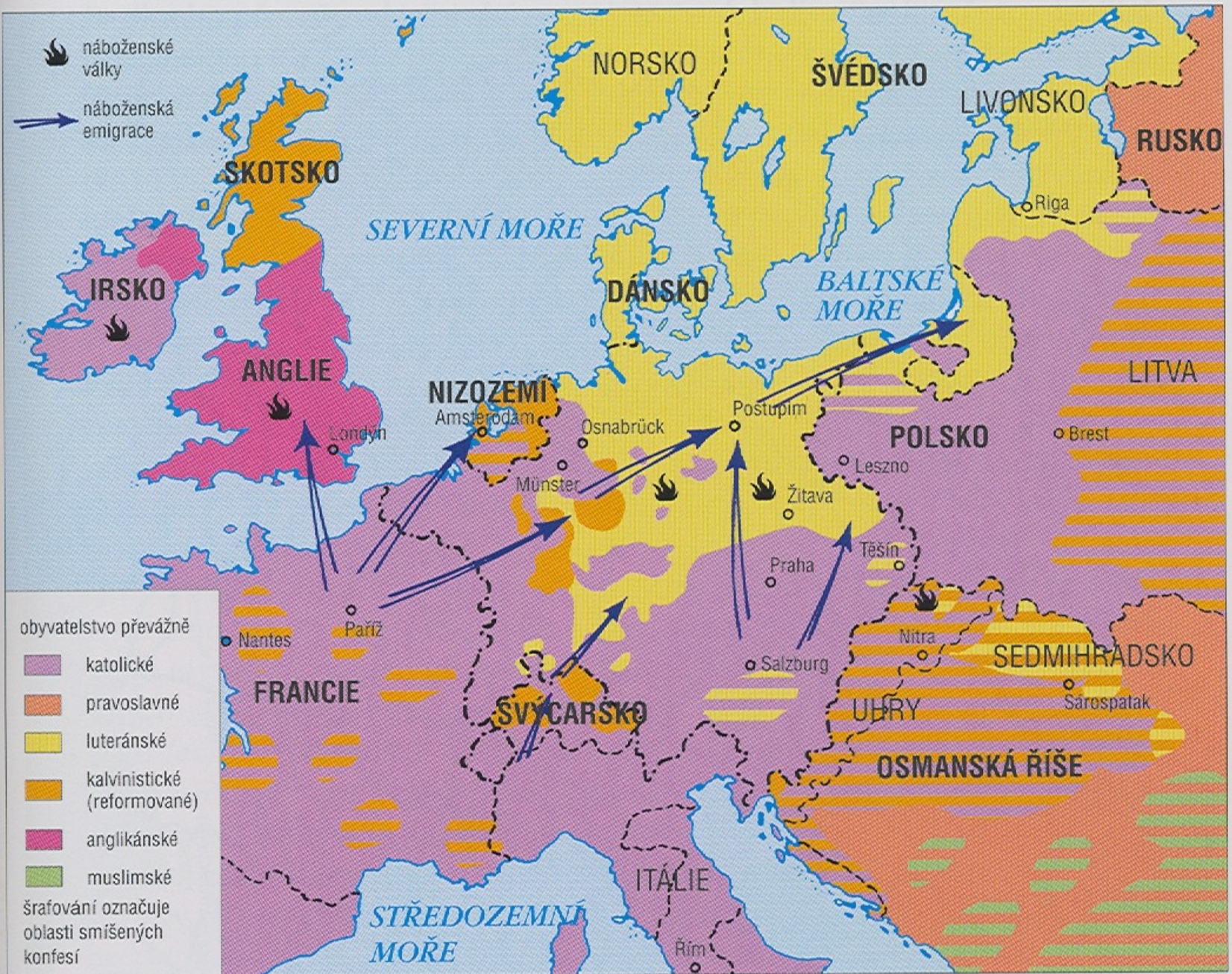


RANÝ NOVOVĚK - MAPY







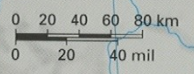
ZEMĚ V ROCE 1526

- země Koruny české
- rakouské habsburské země
- Uherské království
- Osmanská (turecká) říše
- Polské království
- německé státy
- hranice států, země (knížectví)
- hranice habsburského soustátí
- hranice Svaté říše římské národa německého

ZMĚNY PO ROCE 1526

- hranice habsb. soustátí v Uhrách po velkovaradinském míru, 1538
- hranice habsb. soustátí v Uhrách po r. 1547
- Uherské království (habsburské), r. 1547
- Budínský pašalik (Osmanská říše), r. 1547
- Sedmihradské knížectví (turecký vazal), r. 1547
- územní zisk habsb. soustátí v D. Lužici, r. 1549
- územní ztráta habsb. soustátí v D. Lužici, r. 1575
- ČECHY území pod vládou Rudolfa II. po r. 1608
- MORAVIA území pod vládou Matyáše po r. 1608

- 1526 událost popsaná na časové přímce
- válka, povstání
- hlavní tažení tureckých vojsk
- vítězství Turků
- porážka Turků
- velké turecké obležení
- velká jezuitská střediska v zemích Koruny české
- rybníkářské oblasti v Českých zemích
- tažení Ferdinanda I. proti českým stavům v r. 1547
- tažení Matyáše proti Rudolfovi II. v r. 1608
- vpád pasovských, r. 1611
- tažení Matyáše do Čech, r. 1611





Územní vývoj habsburské monarchie v letech 1526–1740



Třicetiletá válka a české země v letech 1618–1630



Třicetiletá válka a české země v letech 1631–1648

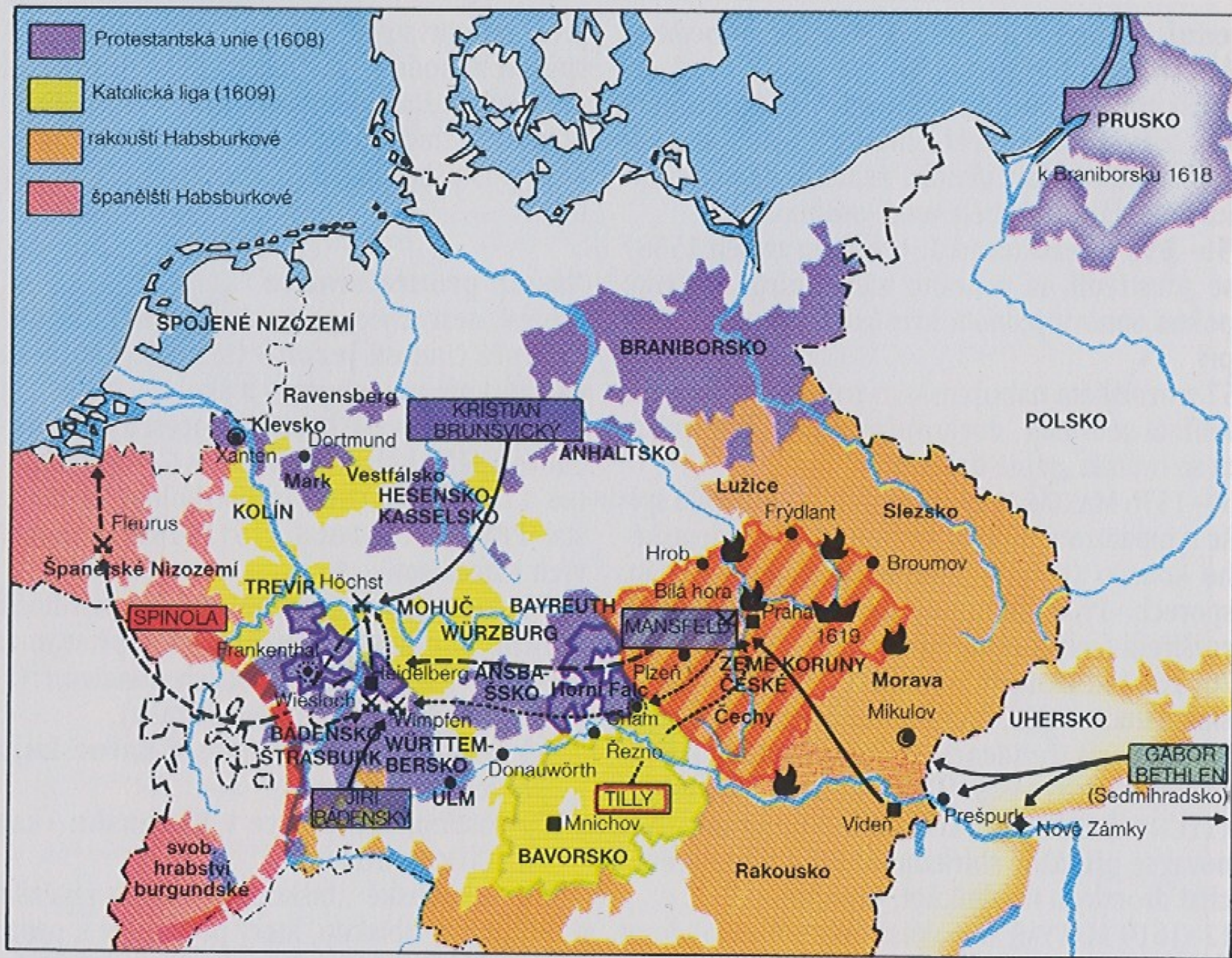


© STIEFEL EURO CART

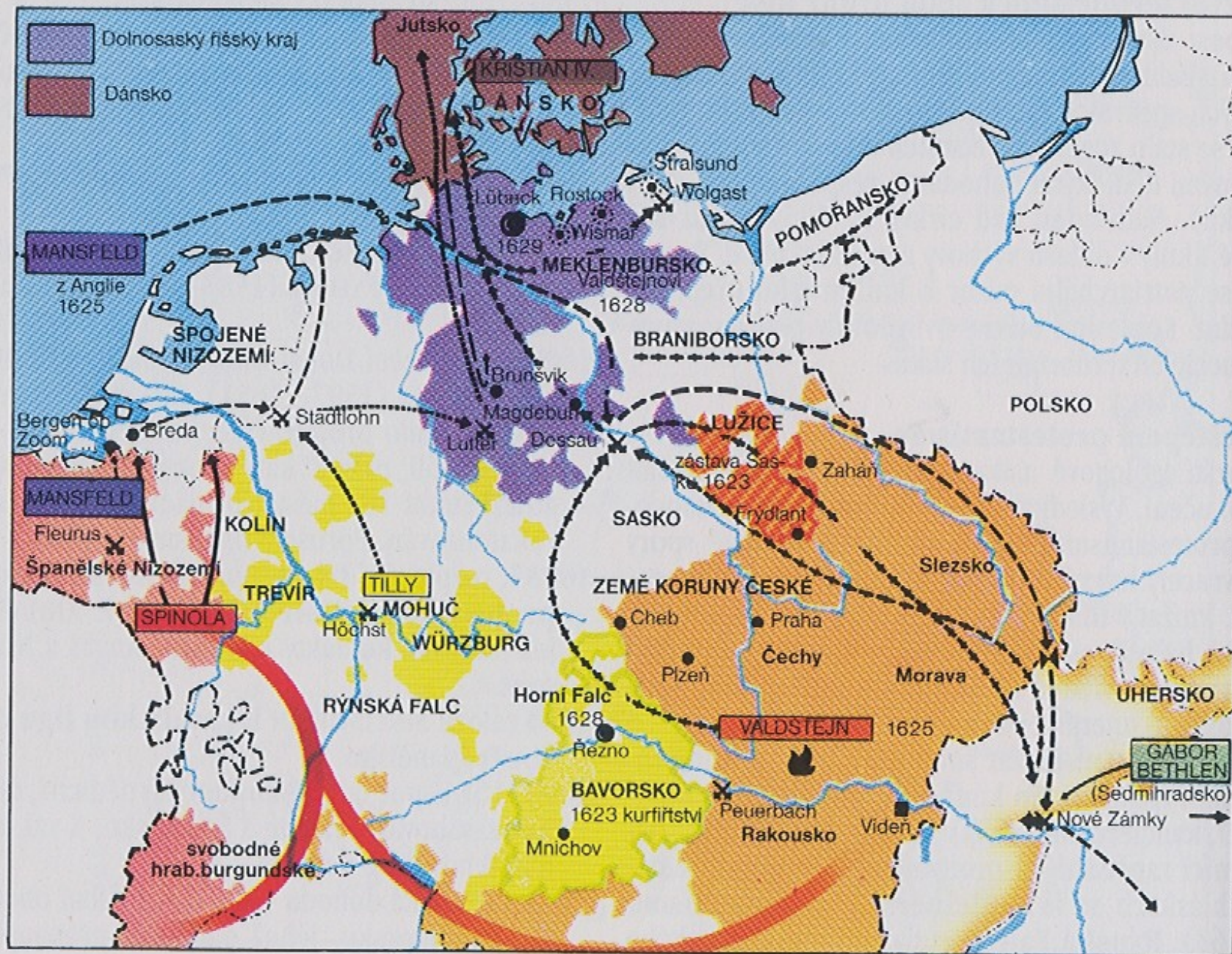
A

150 ✓

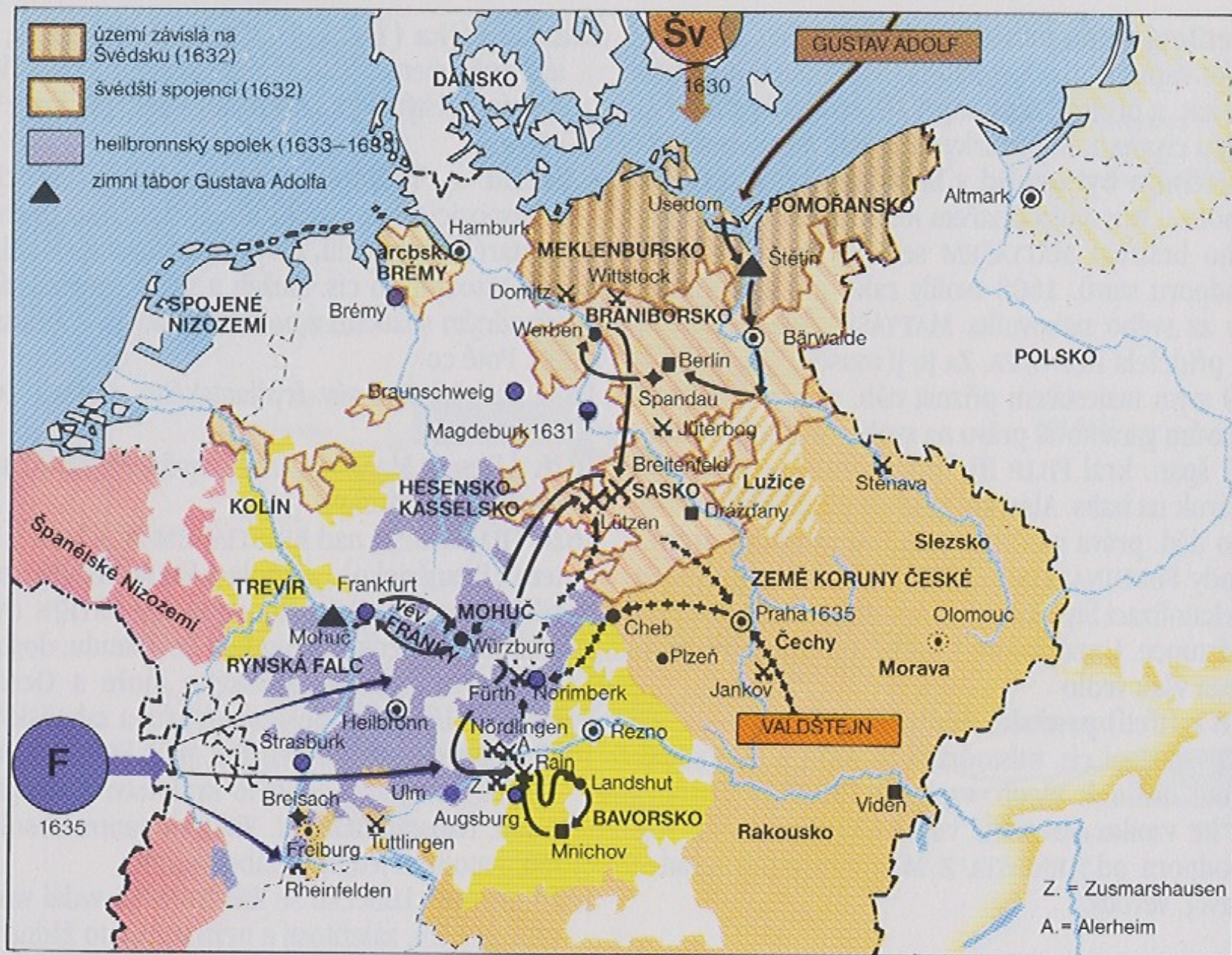




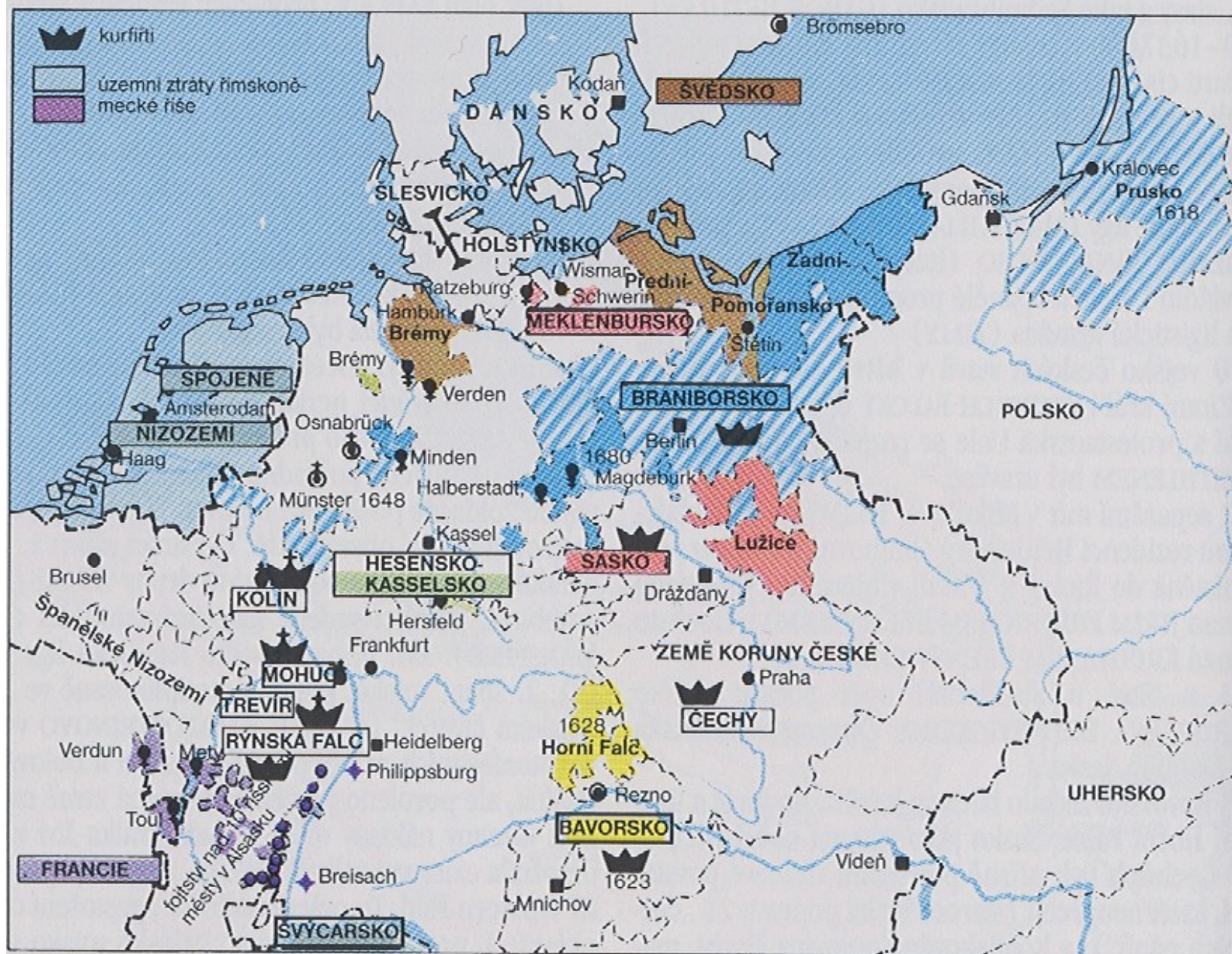
Česko-falcká válka 1618–1623



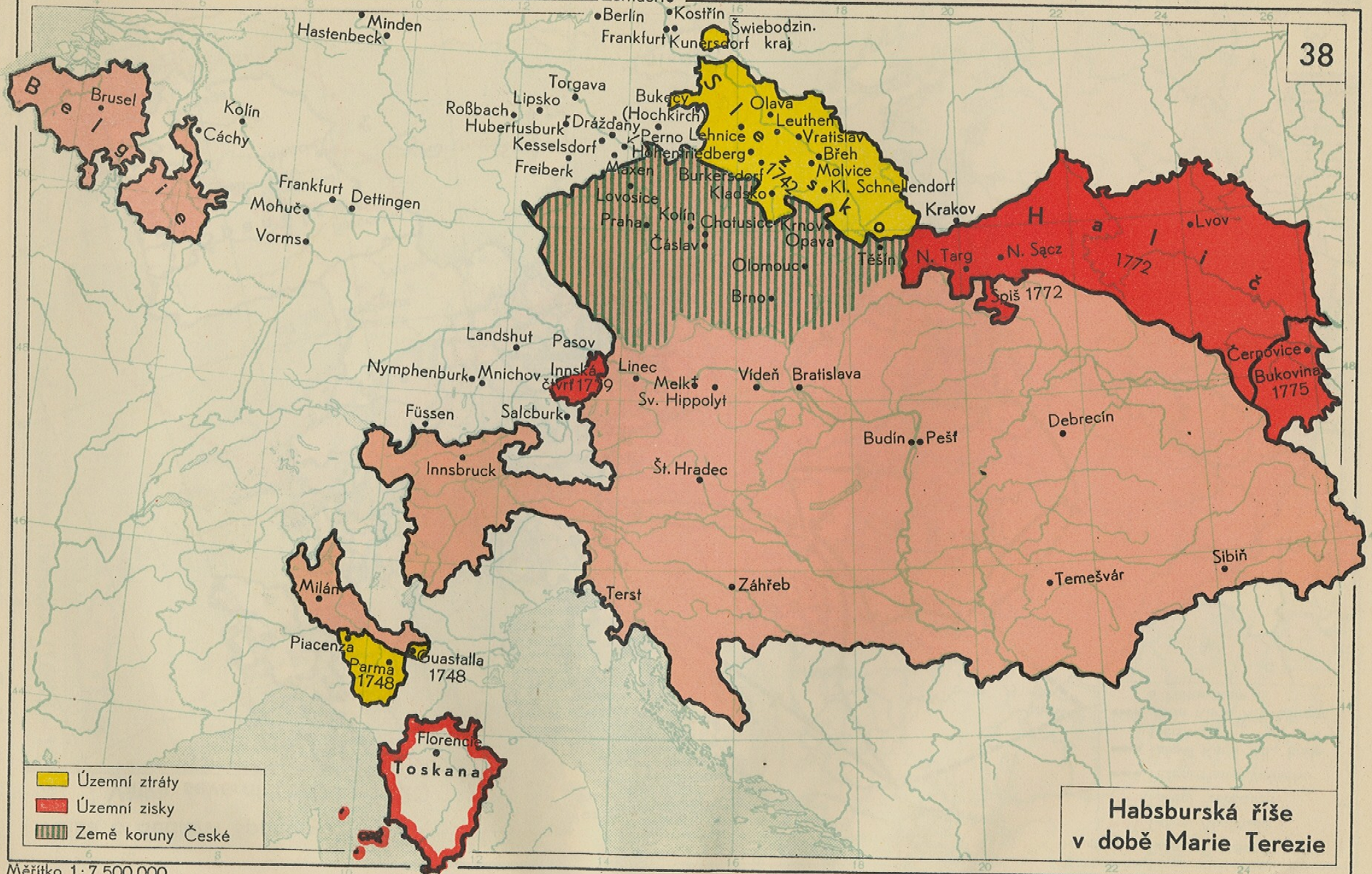
Dánská válka 1625–1629



Švédská a francouzsko-švédská válka 1630–1648



Vestfálský mír 1648



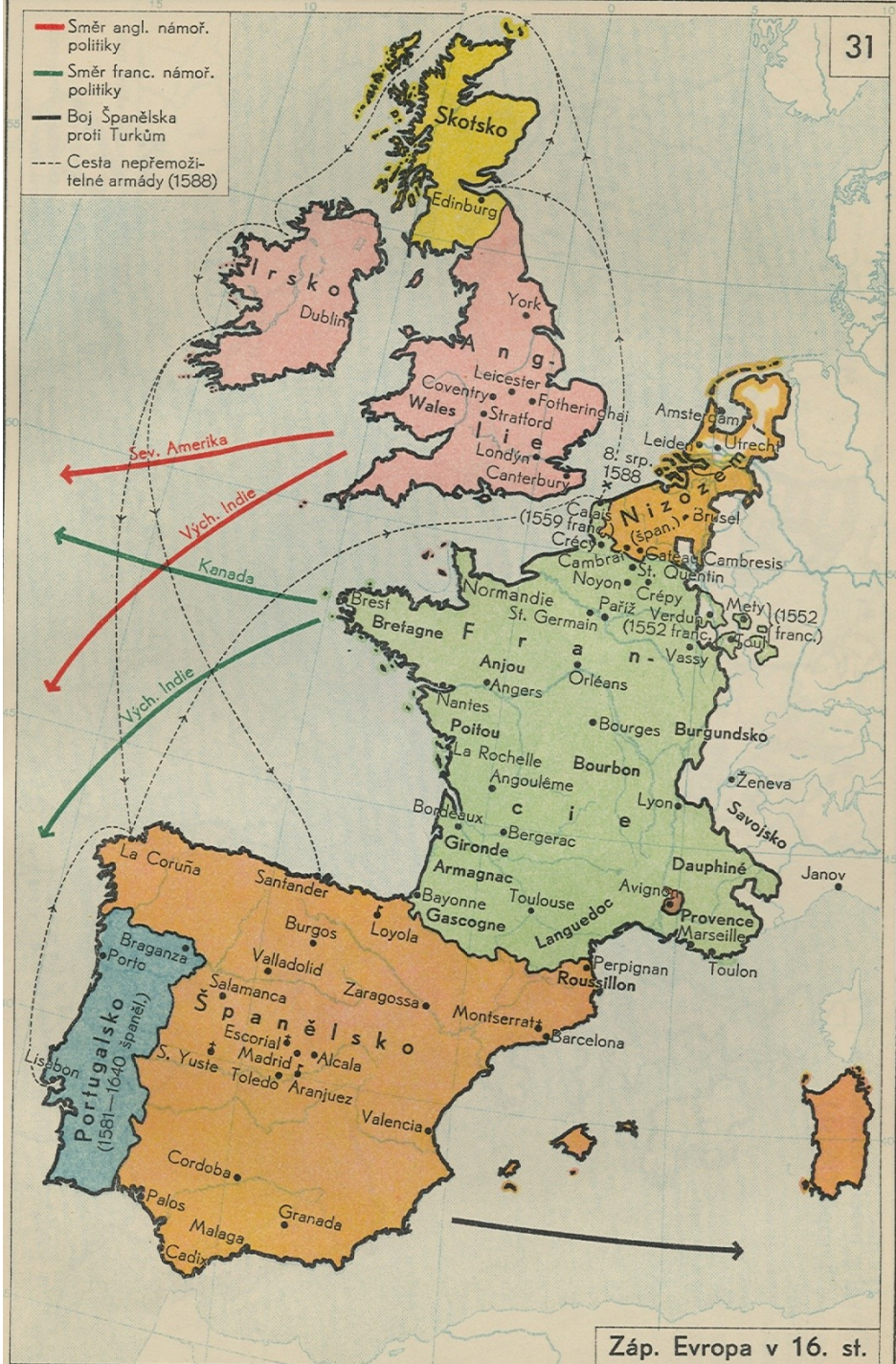
Měřítko 1:7,500,000

0 50 100 150 200 250 300 km



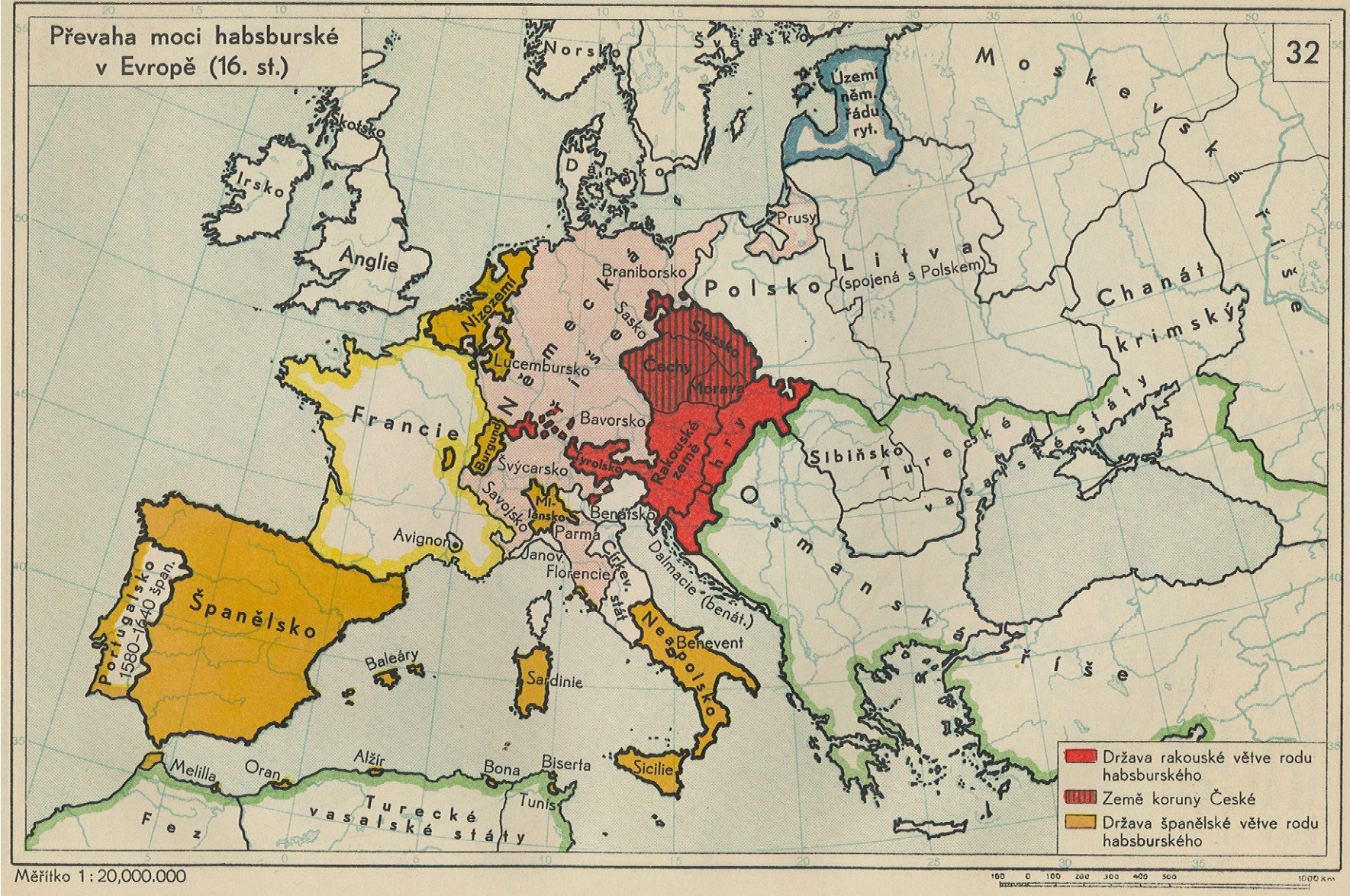
Itálie ok. r. 1500

- Směr angl. námoř. politiky
- Směr franc. námoř. politiky
- Boj Španělska proti Turkům
- - - Cesta nepřemožitelné armády (1588)



Záp. Evropa v 16. st.

Převaha moci habsburské
v Evropě (16. st.)



Měřítko 1:20,000,000

Střední Evropa v době reformace

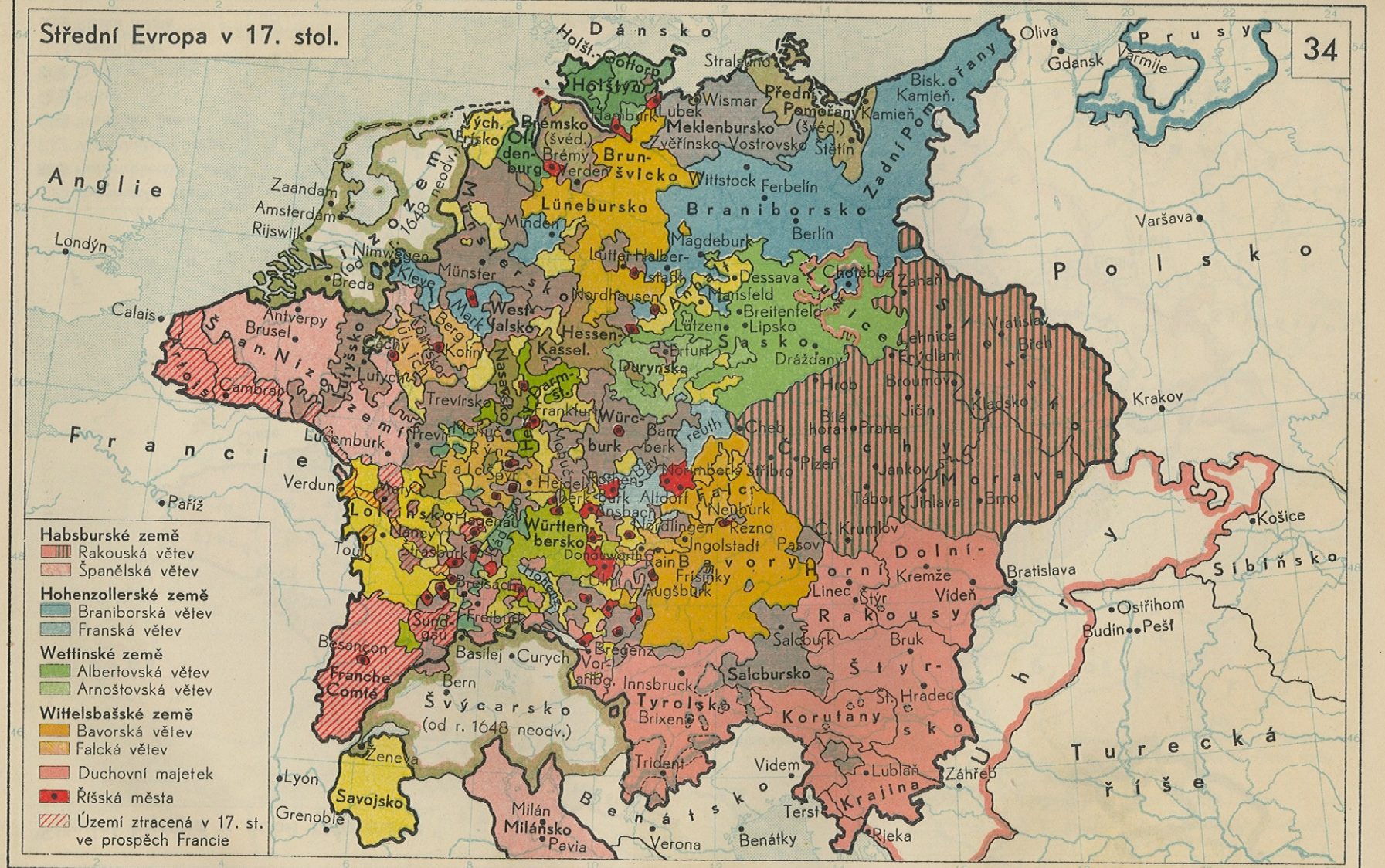


Měřítko 1:7,500,000

50 100 150 200 250 300 km


Střední Evropa v 17. stol.

34



- Habsburské země**
 - Rakouská větev
 - Španělská větev
- Hohenzollerské země**
 - Braniborská větev
 - Fránská větev
- Wettinské země**
 - Albertovská větev
 - Arnoštovská větev
- Wittelsbašské země**
 - Bavorská větev
 - Falcká větev
- Duchovní majetek
- Říšská města
- Území ztracená v 17. st. ve prospěch Francie

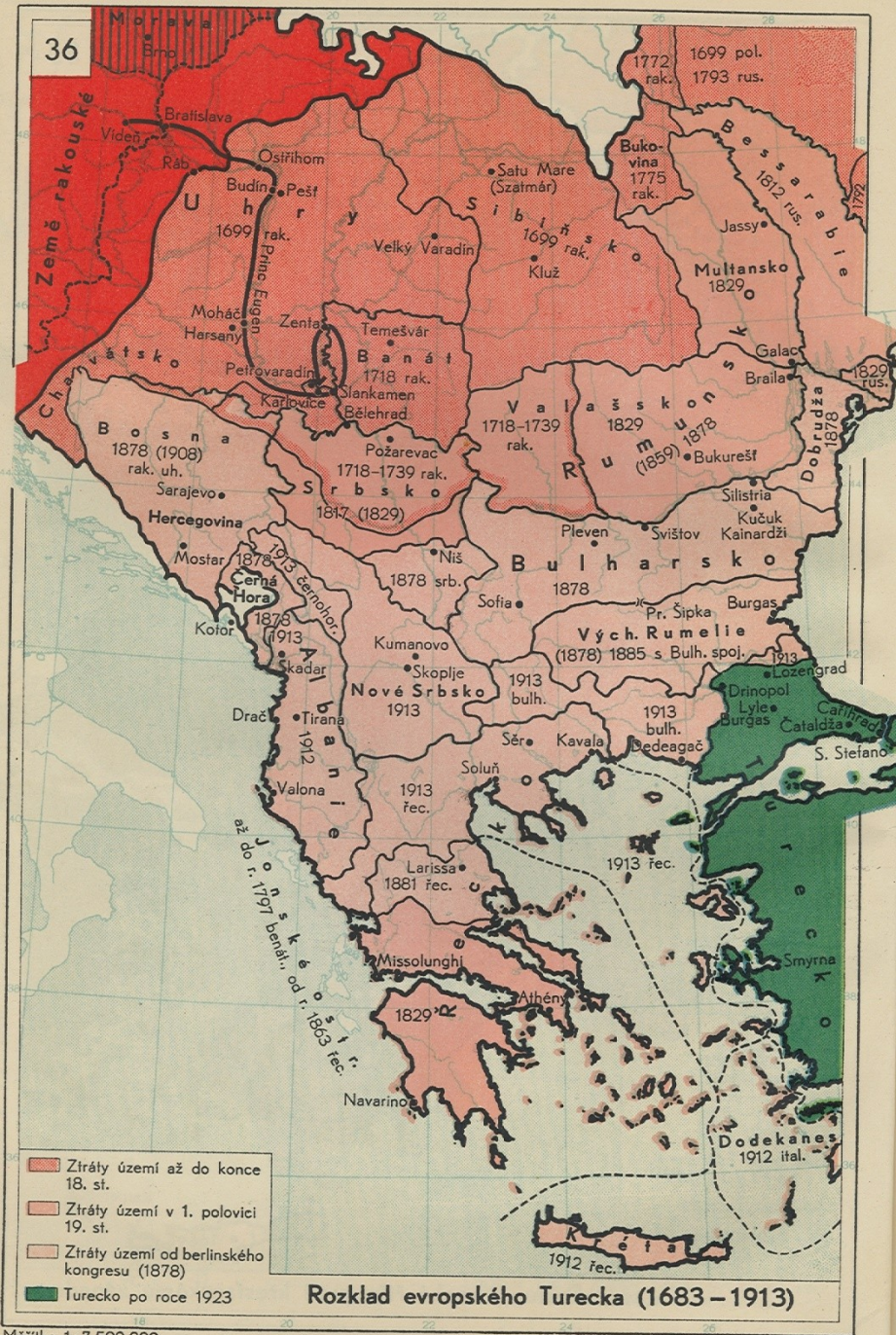
Měřítko 1 : 7,500.000





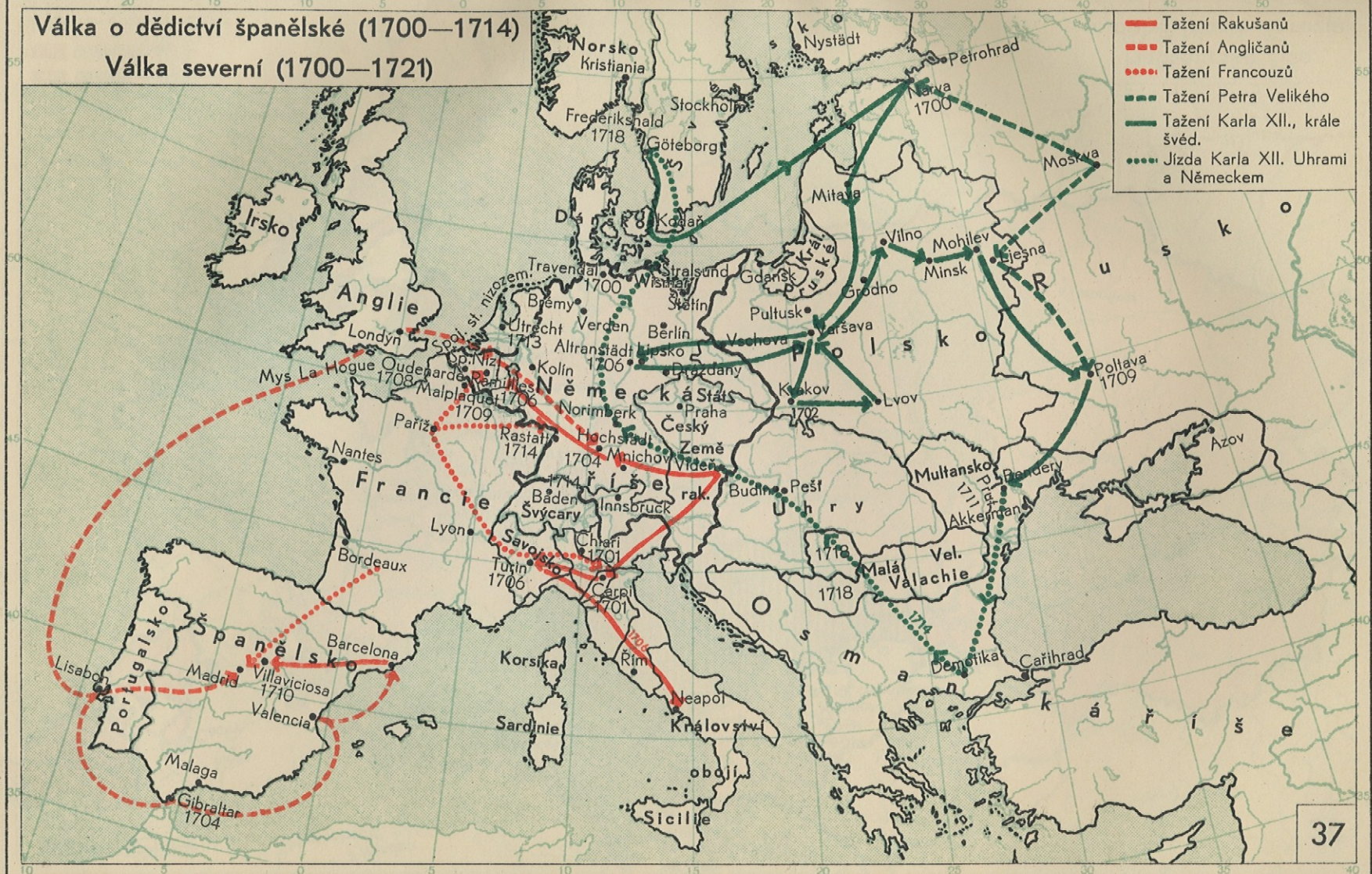
Měřítko 1:7,500,000

50 100 150 200 250 300 km



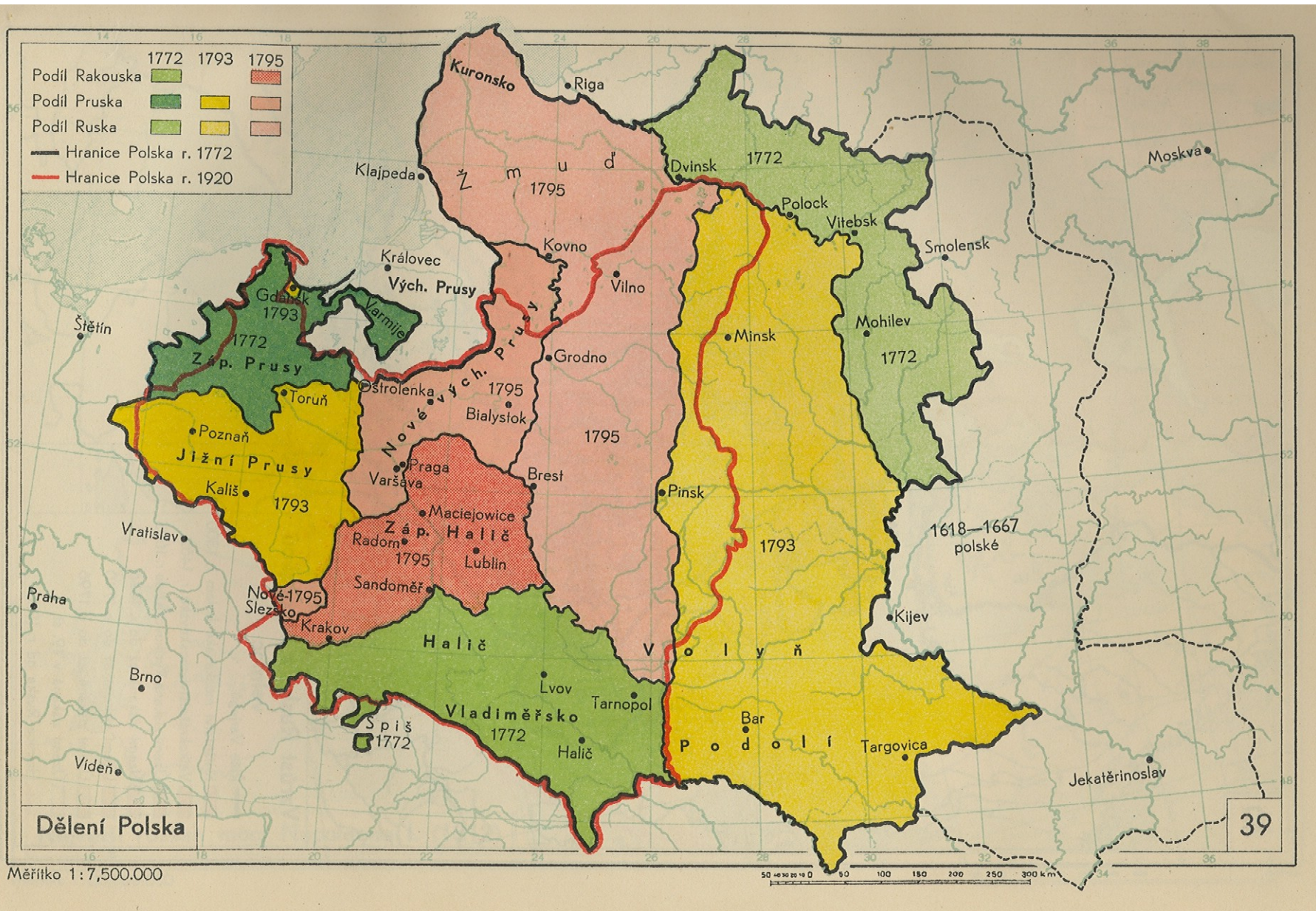
Válka o dědictví španělské (1700—1714)

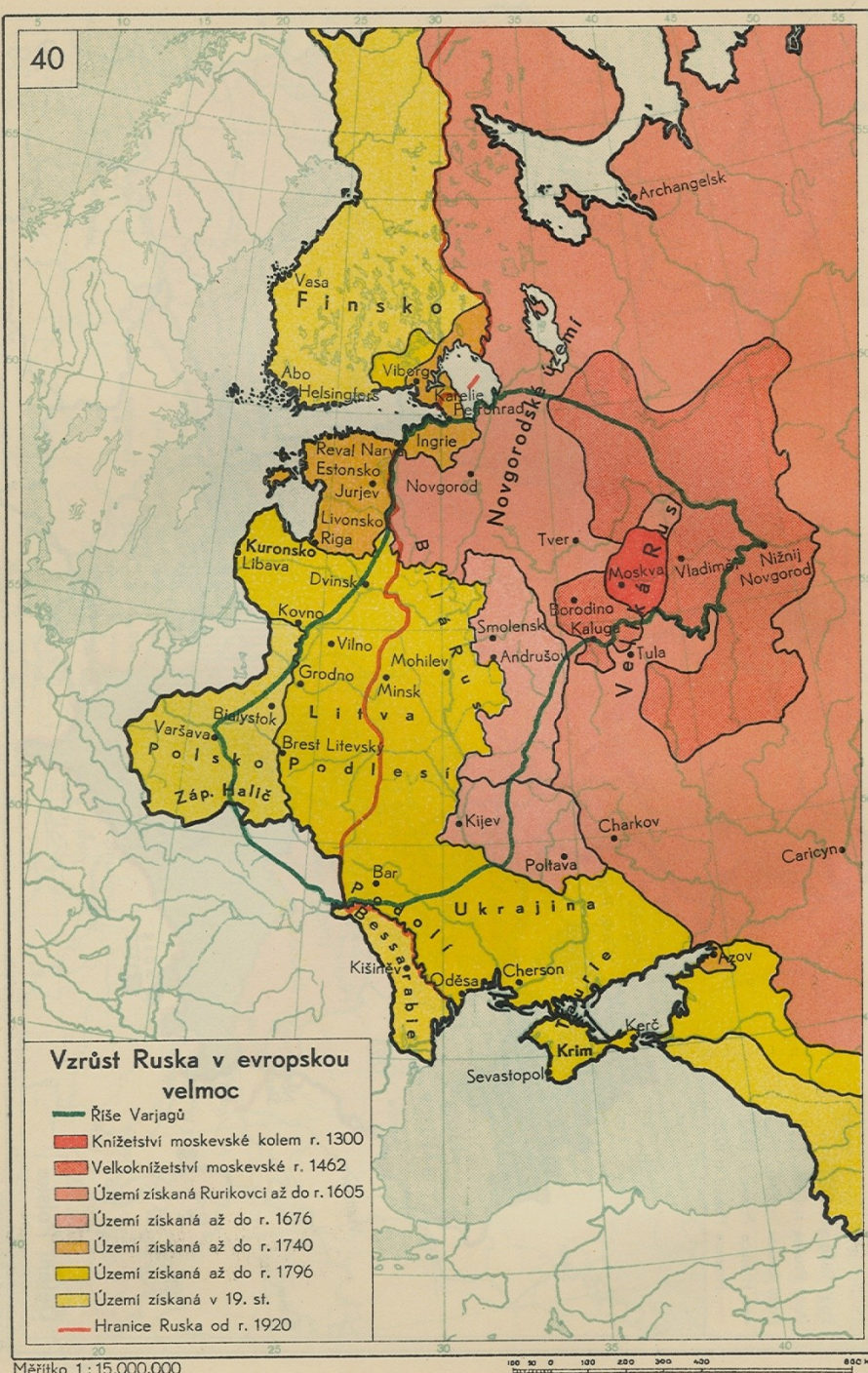
Válka severní (1700—1721)



Měřítko 1:20,000,000

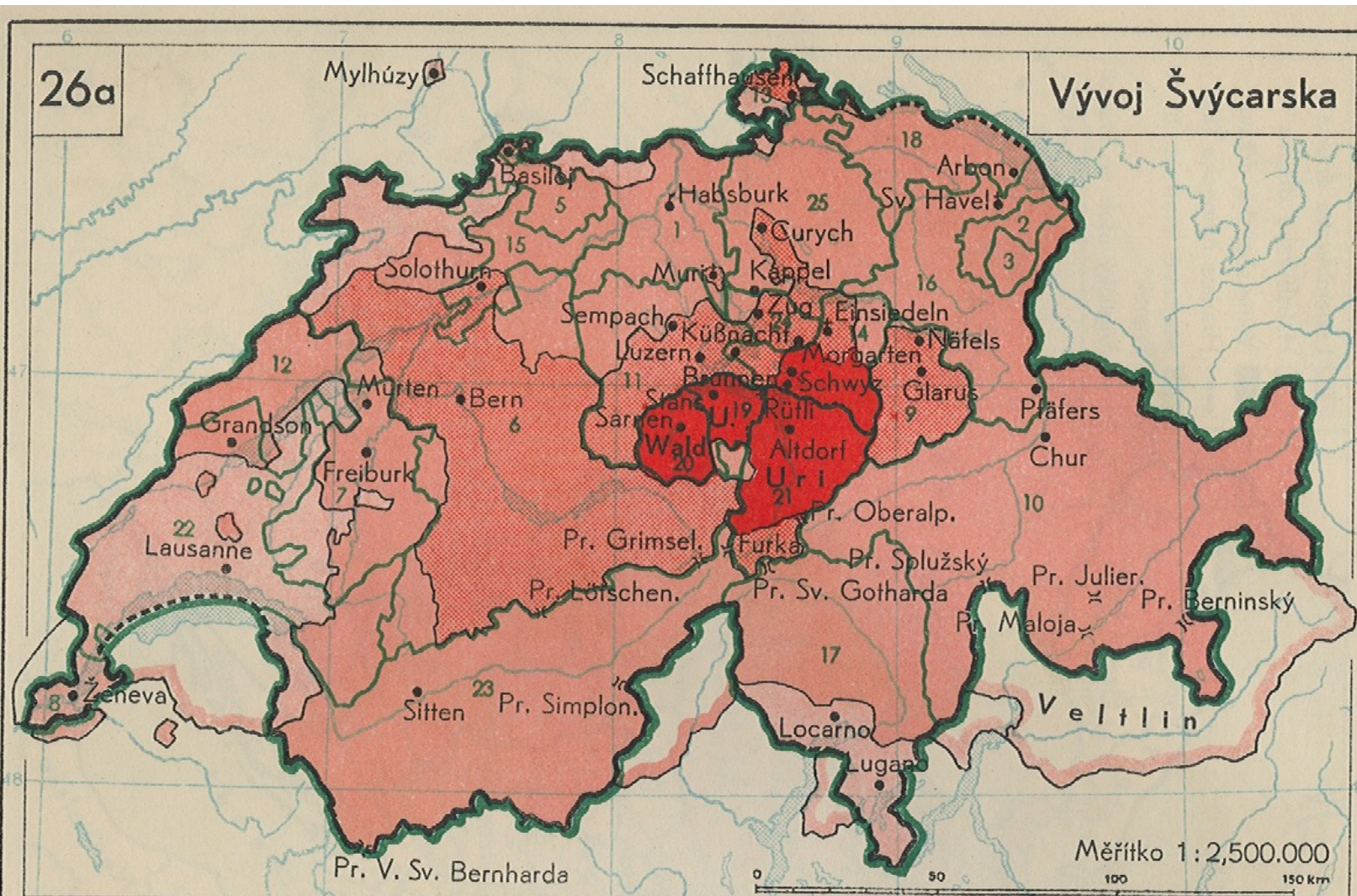
100 0 100 200 300 400 500 1000 km





26a

Vývoj Švýcarska



Tři původní kantony

Vzrůst ve 14. st.

Vzrůst v 15. st. (až do r. 1501)

Vzrůst v novověku

Dnešní rozdělení na kantony

1 Aargau	5 Basilej venkov	11 Luzern	17 Tessin	21 Uri
2 Appenzell- Außerrhoden	6 Bern	12 Neuenburg	18 Thurgau	22 Waadt
3 Appenzell- Innerrhoden	7 Freiburg	13 Schaffhausen	19 Unterwalden Nidwalden	23 Wallis
4 Basilej město	8 Ženeva	14 Schwyz	20 Unterwalden Obwalden	24 Zug
	9 Glarus	15 Solothurn		25 Curych
	10 Graubünden	16 Sv. Havel		



Výklad:

- Bourbonnský rod
- Habsbursko-lotrinský rod

položeno.

Zkratky:

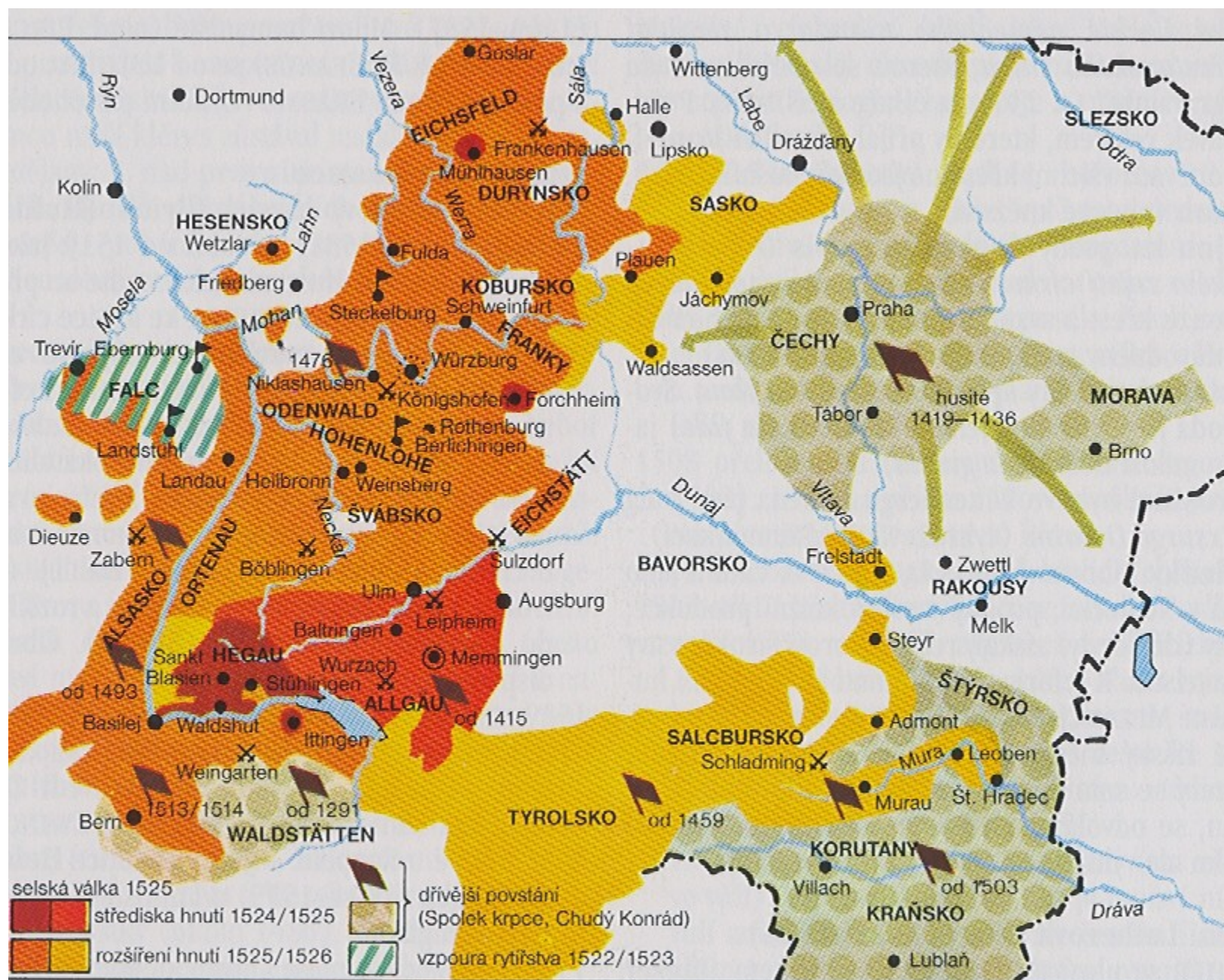
Cas. Casale, Crem. - Cremona, Guast. - Gualtalla,
 H. - Holštýn, Gottorp, Luz. - Lutzara, Modr.
 Modena, Montech. - Montechiaro, K. - Rakouský,
 Staff. - Staffarda.

Měřítko 1:15 000 000.

0 100 200 300 400 500
 Kilometrů







Věmecká selská válka 1525