

# 2. Venkovské osídlení

Ze0132 Geografie obyvatelstva a sídel



# Venkovské osídlení

- **Venkovská sídla**

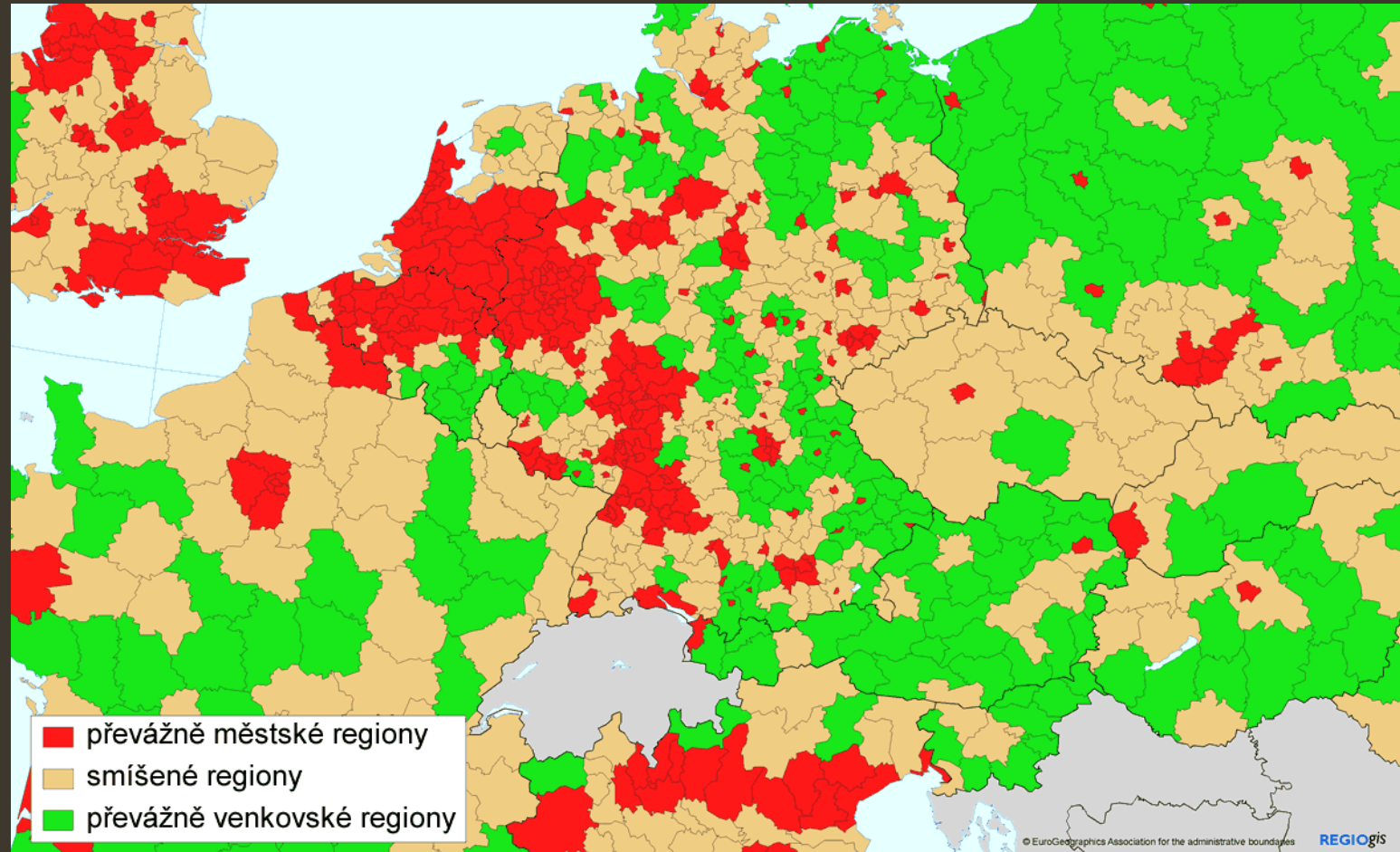
- v tradičním pojetí sídla, ve kterých se převážná většina obyvatelstva živí zemědělstvím
- sídla, která nejsou městy
- v současnosti – vesnice, venkovské osídlení nebo venkov – všechna sídla, která nejsou městy bez ohledu na to, že obyvatelstvo většiny takových sídel už ztratilo jakékoliv spojení se zemědělskou výrobou
- skládají z obytných budov, hospodářských budov a zemědělsky obdělávaných ploch (plužiny)
  - **Plužina** – orná půda patřící k sídlu + louky, pastviny a lesy, které se nacházejí v souvisle rozparcelované ploše polí

# Velikostní kategorie venkovských sídel

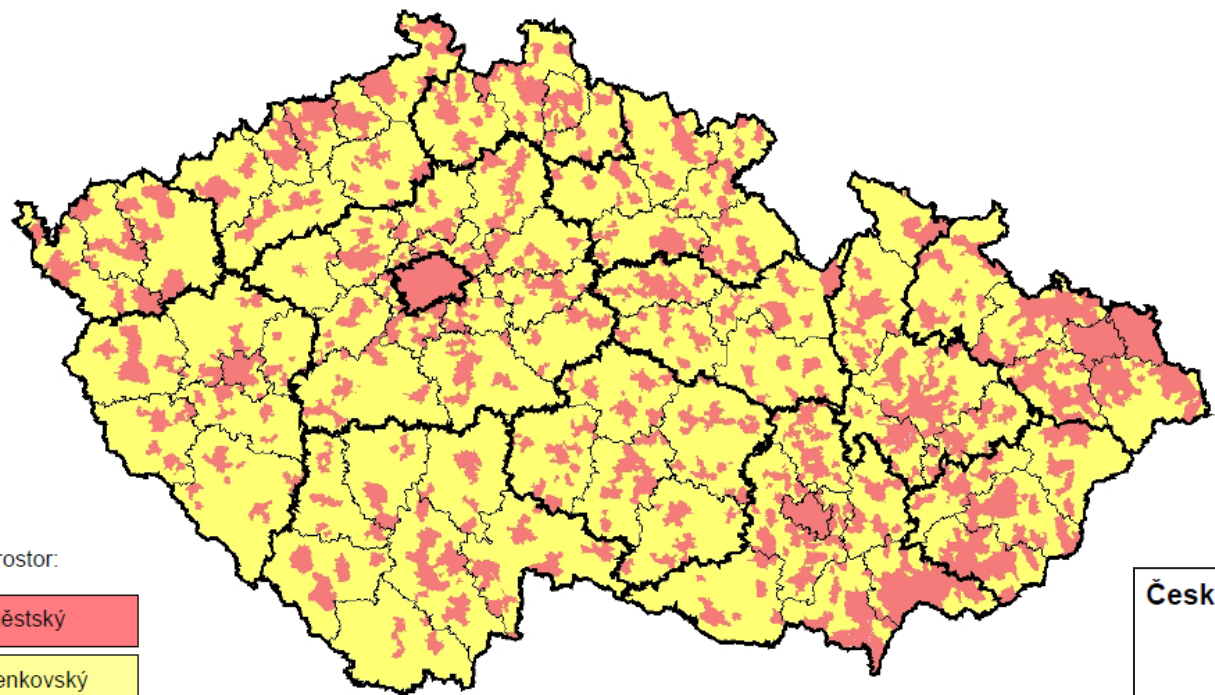
- **Samota** je izolované obydlí nebo skupinky 2 nebo 3 usedlostí, které má značný odstup od jiných obydlí
  - zámečky, hospodářské dvory a usedlosti, hájovny, myslivny, mlýny, hamry
  - na Moravě „laz“
- **Víska** je seskupení 4–15 usedlostí
- **Vesnice (ves)** je tvořena větším počtem usedlostí

# Kvantitativní vymezení venkova

- Podle obcí x regionů
- Velikost obce
- Nízká hustota zalidnění
- Nízká hustota zástavby (často prostorově separovaná – půdorys vesnice (kruhová kolem návsi, rozptýlená v horách, podél silnice))



Česká republika – varianta 2



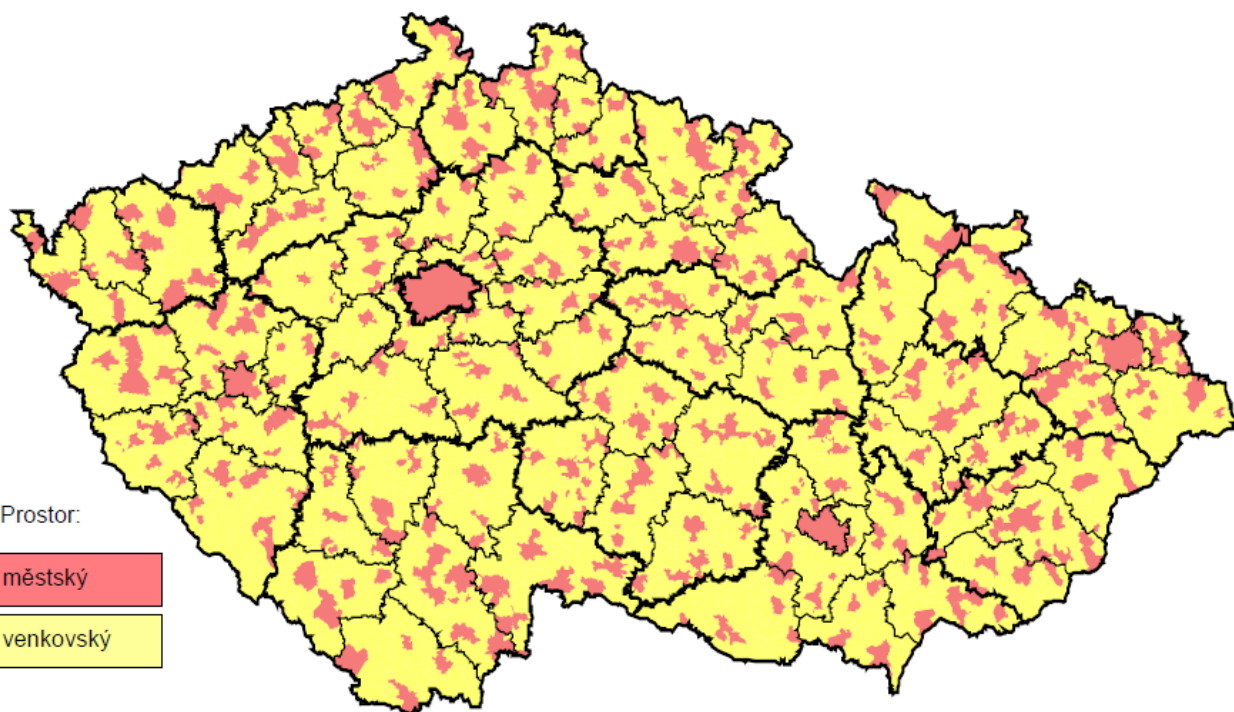
Prostor:

městský

venkovský

## Vymezení ČSÚ

Česká republika – varianta 5



Prostor:

městský

venkovský





Počet obyvatel nových domů v obci Hlušovice severně od Olomouce převyšuje původní populaci

# Kvalitativní vymezení venkova

kritérium	hlavní znak
urbanistická struktura	rozvolněná zástavba, zemědělský statek, rozsáhlé veřejné prostory, nízký podíl zastavěných ploch
architektonické znaky	nízkopodlažní zástavby, integrace obytné a dalších funkcí, absence nájemního bydlení, individuální výstavba
sociální znaky	konservatismus, tradicionalismus, susedství, participace, kooperativnost, sdílení společné historie
ekonomické znaky	vyjíždka do zaměstnání, zaměstnanost v zemědělství, vyšší podíl samozásobitelství, kutilství
veřejná správa	označení obce, postavení obce ve struktuře veřejné správy
velikostní znaky	počet obyvatel, hustota zalidnění, rozloha, podíl zastavěné plochy



# Typy venkovského osídlení

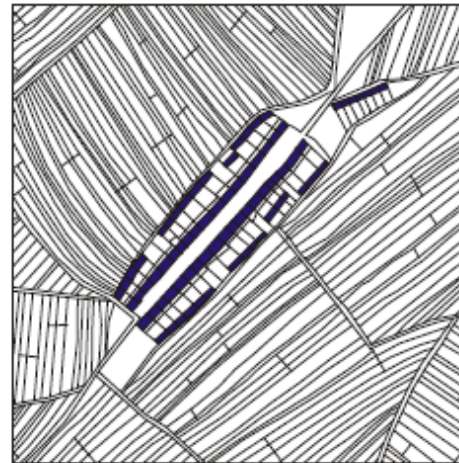
- Podle četnosti výskytu samot (případně vísek) v krajině a podle vzájemného poměru mezi samotami a vesnicemi rozlišujeme dva základní typy venkovského osídlení:
  - **Seskupené** – převaha vesnic
    - Faktory vzniku: nížinná poloha, dobrá kvalita půdy (snaha zastavět co nejmenší a pokud možno nejméně kvalitní část půdy) a výskyt zdrojů vody, společné hospodaření obyvatel sídla (v minulosti např. trojpolní systém) a obranné důvody
  - **Disperzní** – tvoří převážně samoty a vísky, které jsou vzájemně odděleny rozlehlými plochami luk, polí a pastvin
    - Faktory vzniku: horské oblasti s členitým reliéfem a málo úrodnými půdami, individuální způsob hospodaření, kočovný způsob života
    - **Dvorcový půdorys**
- Struktura osídlení se může měnit v čase
- V ČR převládá seskupené osídlení na území osídleném do konce 13. století (tzv. staré sídelní území), Rozptýlené osídlení se vyskytuje pouze ve vyšších nadmořských výškách v území osídleném až po 13. století (tzv. mladé sídelní území), tj. v menší míře v českém pohraničí, hojněji v Bílých Karpatech a na Valašsku

# Morfologické typy venkovských sídel (dělení podle půdorysu)

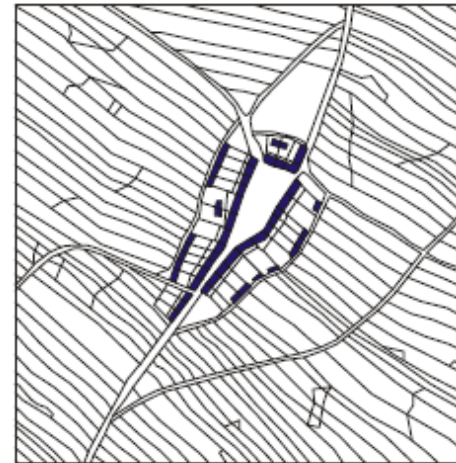
- Uspořádání budov a plužiny
- Hodnocení půdorysu venkovských sídel se zaměřuje na zkoumání:
  - půdorysného uspořádání jednotlivých usedlostí (tvar a vzájemná poloha obytných a neobytných částí usedlostí, tvar dvora apod.)
  - půdorysného uspořádání sídla jako celku (jaké je uspořádání usedlostí a plužiny a jaká je jejich poloha vzhledem k návsi)
    - pravidelné
    - nepravidelné
- Podle půdorysného uspořádání budov v sídle se rozlišují dva základní typy půdorysu:
  - **soustředěný** – jednotlivé usedlosti jsou postaveny těsně vedle sebe
  - **řadový** – jednotlivé usedlosti jsou v nevelkých vzdálenostech od sebe, jsou ale vzájemně odděleny dvory nebo zahradami

# Geneticko-morfologická klasifikace púdorysu

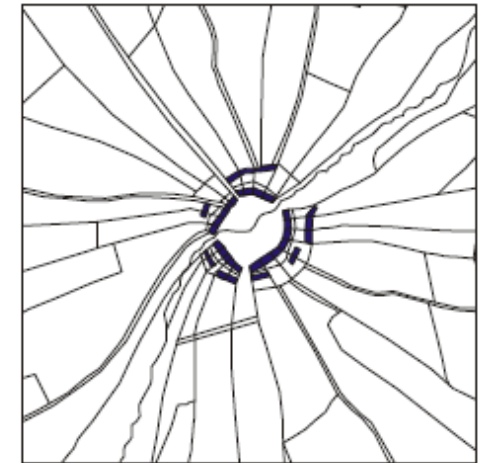
- Plužina má také několik typů, které se většinou řadí do dvou skupin:
  - pravidelná plužina
    - traťová plužina
    - záhumenicová plužina
    - délková plužina
  - nepravidelná plužina
    - úseková plužina
    - plužina scelených úseků



traťová plužina  
silniční ves



délková plužina  
návesní ves

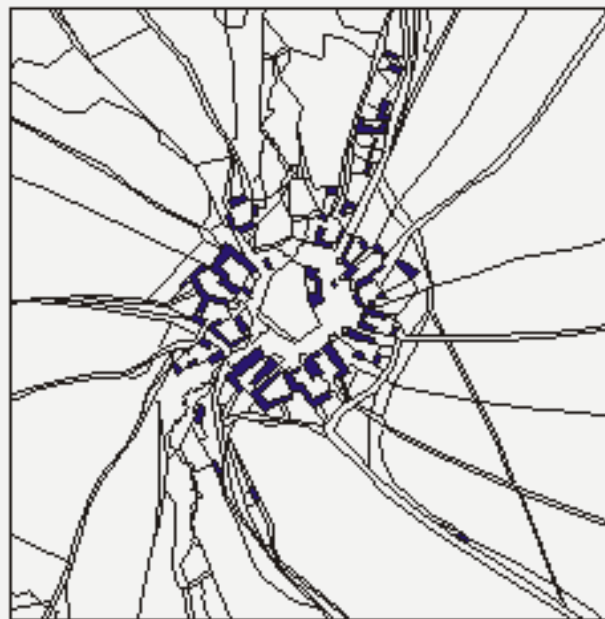


záhumenicová plužina  
návesní ves

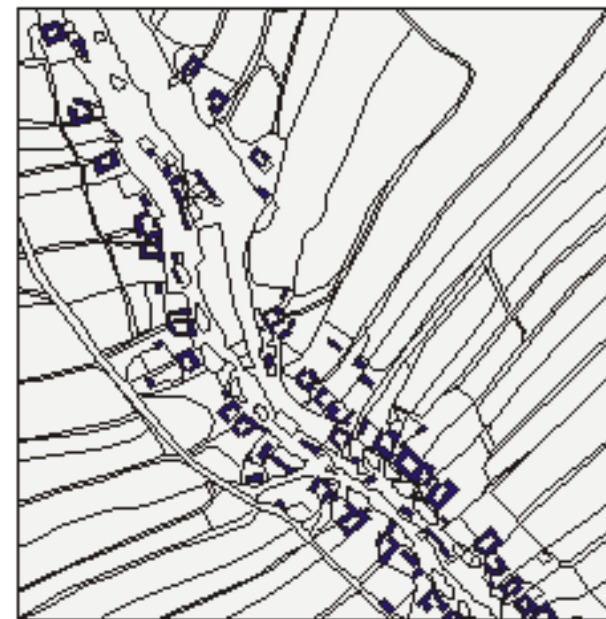
# Geneticko-morfologická klasifikace půdorysu

- pravidelné půdorysné typy vesnic:
  - silniční vsi
  - návesní vsi
  - řadové vsi
  - lesní návesní vsi
- nepravidelným půdorysným typem jsou vesnice s hromadným půdorysem

(**Náves** = prostor na němž se soustřeďuje hospodářský a společenský život vesnice, statky semknuty k sobě)



lesní návesní ves

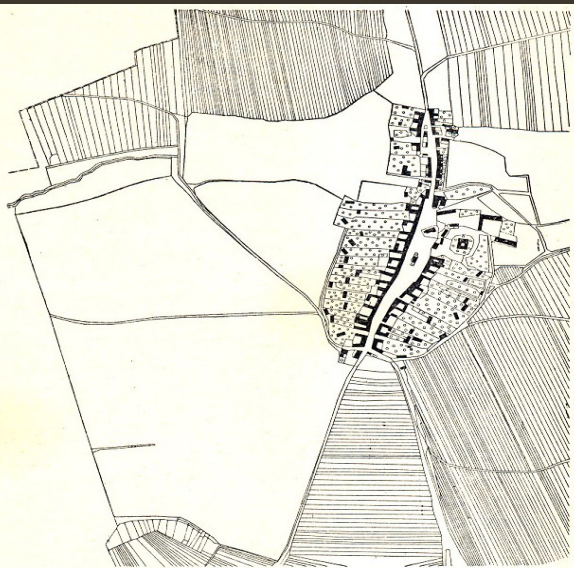


řadová ves



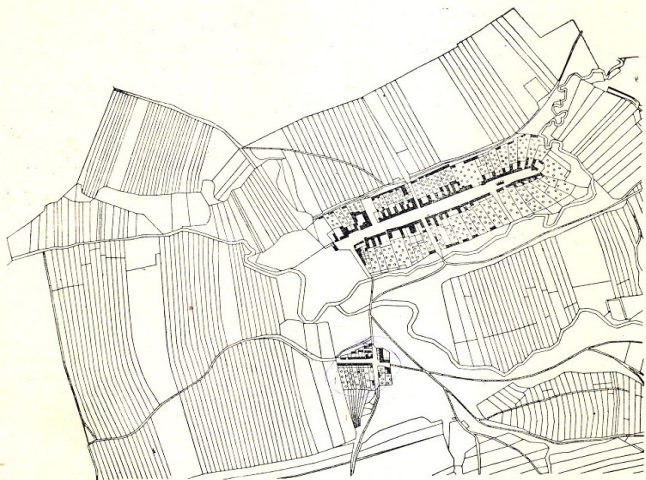
1. POPICE (s. o. Hustopeče): půdorys silniční, plůžina traťová jednosměrně parcelovaná. Sv. od osady na návrší vinice, na jejichž úpatí je patrna řada lísoven a sklepů. Staré sídelní území. Ves se poprvé připomíná r. 1297.





2. KUROVICE: půdorys návěsí silnicovka, plůžina traťová a dvorové úseky. Staré sídelní území. První zpráva k r. 1276.





3. HRUŠKY (s. o. Slavkov u Brna): půdorys ulicovka, plužina traťová, v okolí místní trati ráz dělených úseků. Jižně od vlastní osady domkářská kolonísace. Staré sídelní území. První zmínka k r. 1317.

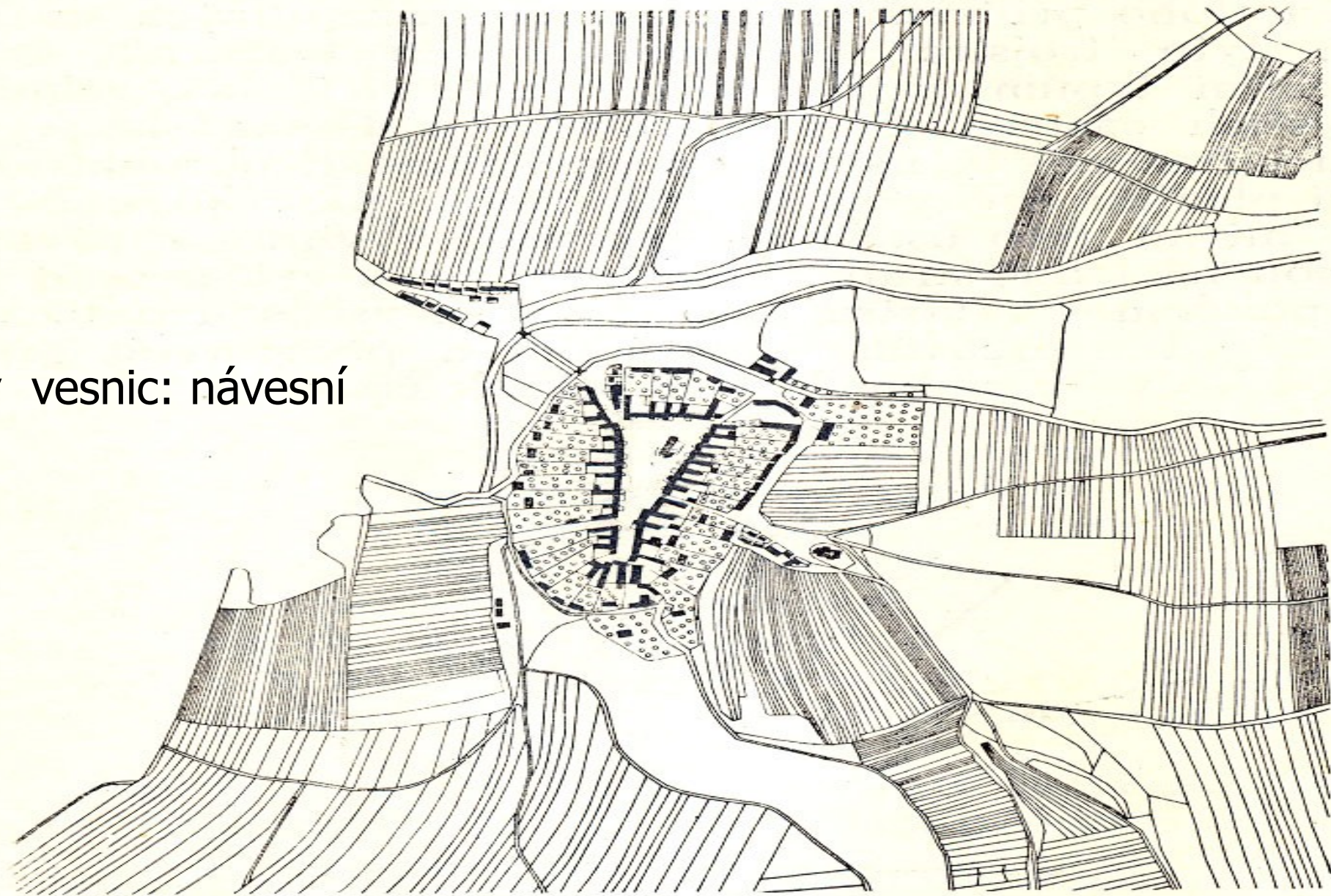




**4. BOHUSLAVICE (s. o. Val. Klobouky):** půdorys řádkový, plužina nepravá traťová, u osady též dělené úseky, na jižní část osady se upínají úzké záhumenice. Na západě osady kolonie domků hromadného půdorysu. Mladé sídelní území, prv. zmínka k r. 1365.

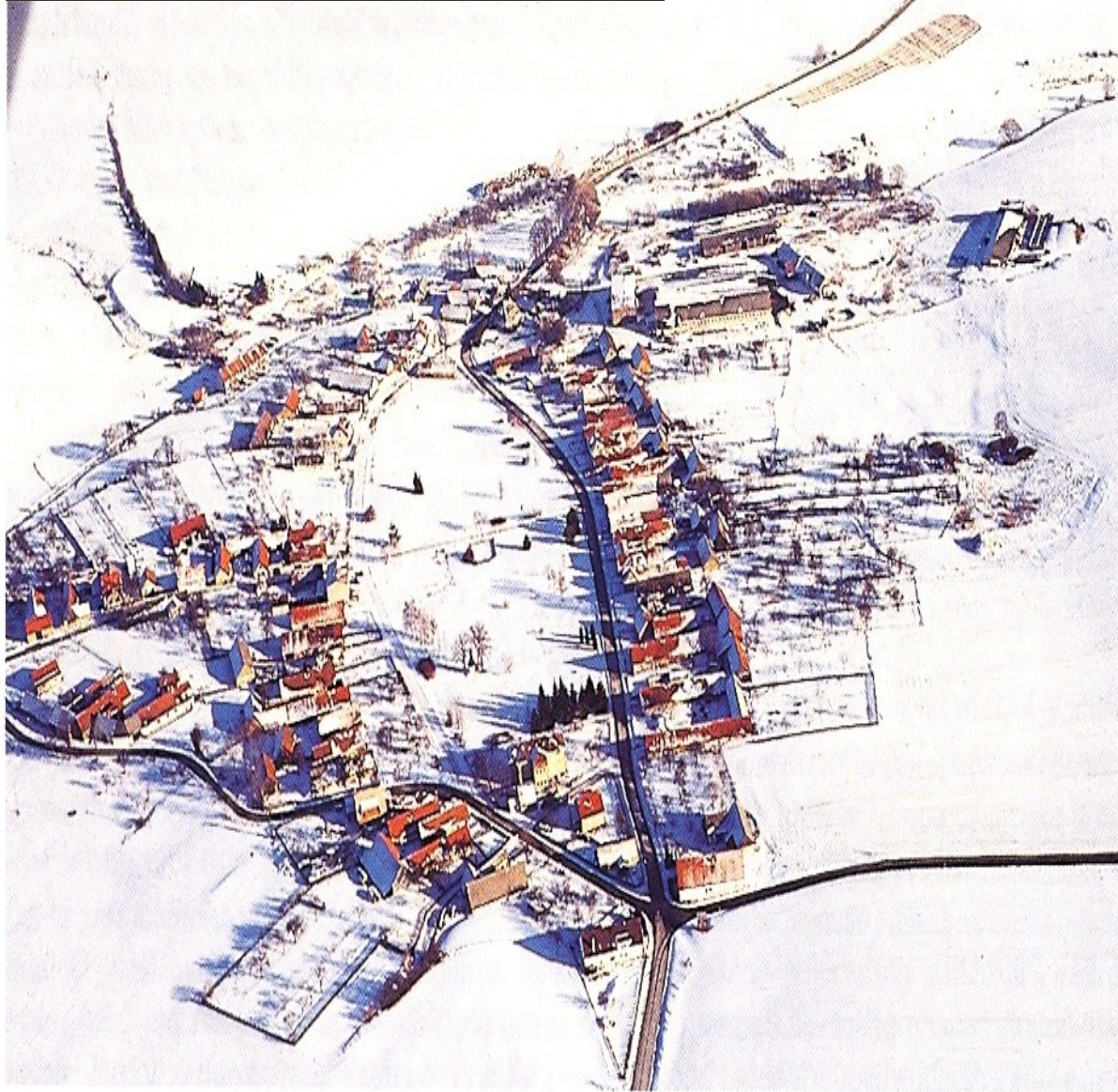


Půdorysy vesnic: návěsní



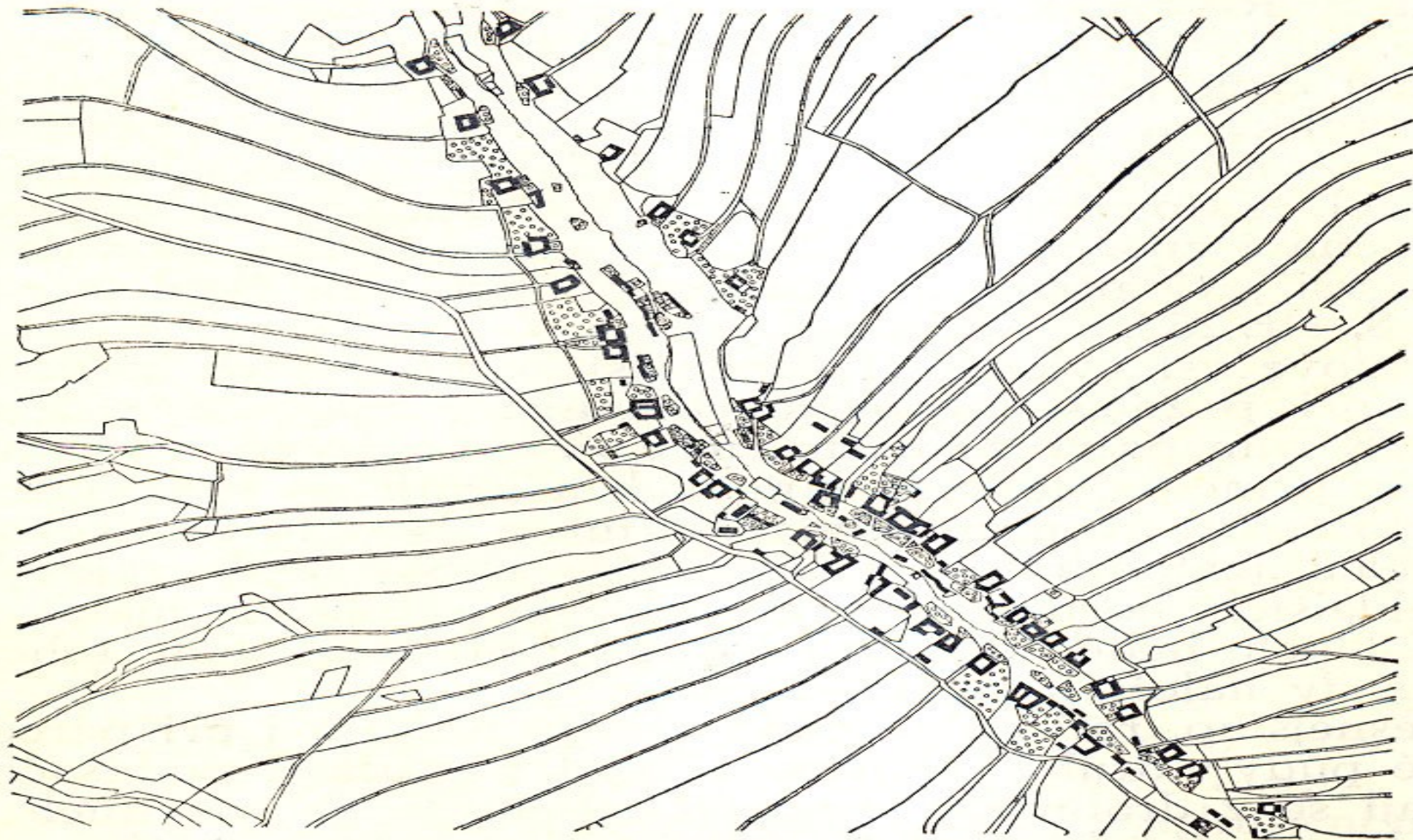
5. KŘIŽANOVICE (s o. Slavkov u Brna): půdorys návěsní, plužina traťová,  
u osady též ráz úseků. Staré sídelní území. Prv. zpr. k r. 1131.

**Půdorysy vesnic: návsní  
silniční ves**

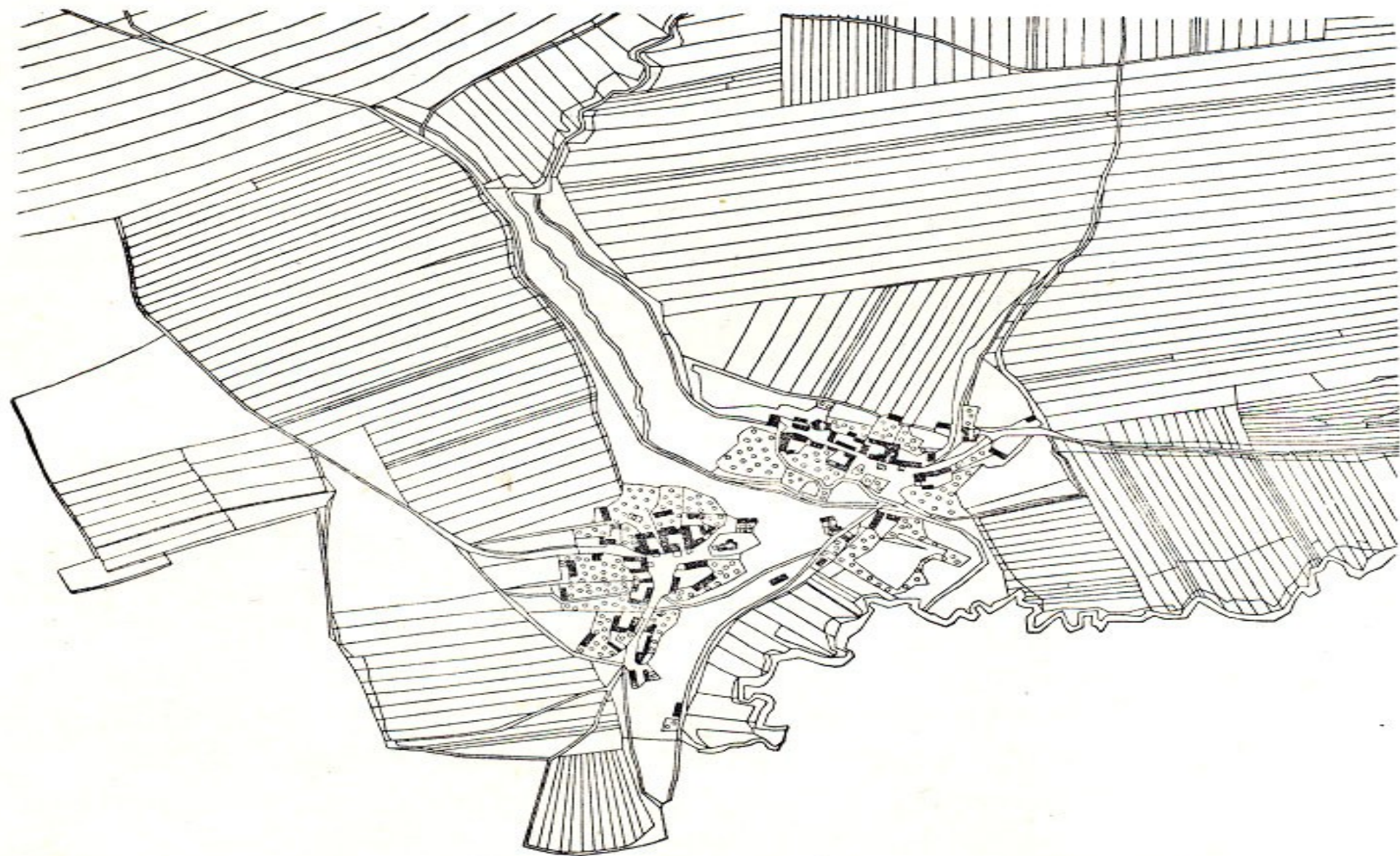


**ves s okrouhlou návší a radiálním  
uspořádáním parcel**





7. LIPOVEC : půdorys krátký řadový, horní (jihových.) část osady s těsnějším uspořádáním statků, dolní (severozáp.) část s volnějším uspořádáním. Plužina klínové záhumenice. Mladé sídelní území. Prv. zpr. k r. 1361.



9. PENČICE: půdorys hromadný (vliv terénu), plužina nepravá traťová, v okolí osady dělené úseky. Staré sídelní území. První zpr. k r. 1131.

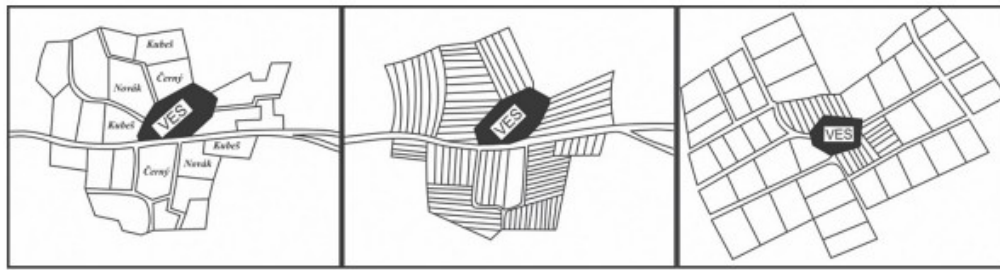


10. TROJANOVICE: půdorys dvorcová ves, plužina scelené úseky. Mladé sídelní území, příklad valašských pasek, vzniklých postupně přibližně v letech 1550 — 1750.



Plužina původně  
úseková, později  
rozdělená na tratě

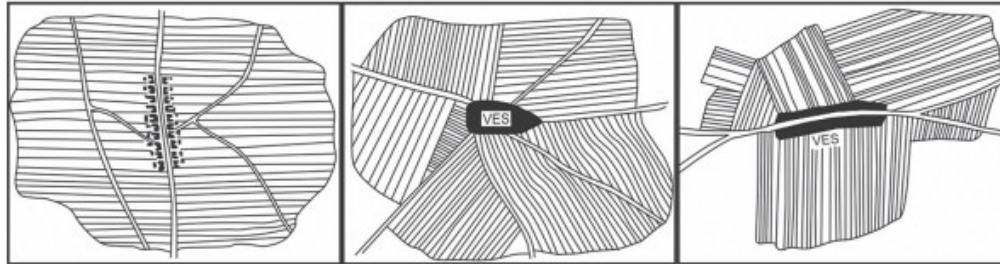




1 úseková

2 scelených úseků

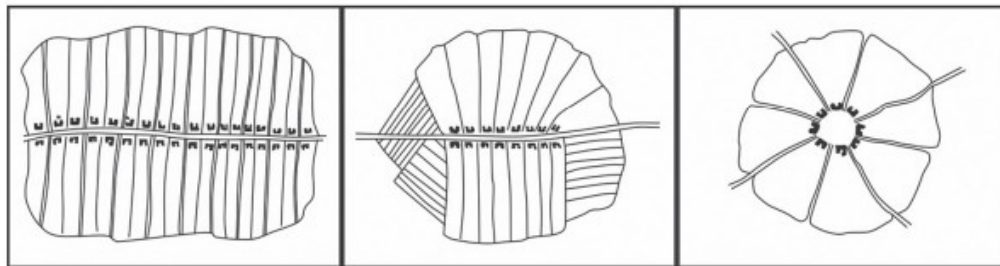
3 dělených úseků



4 délková

5 traťová

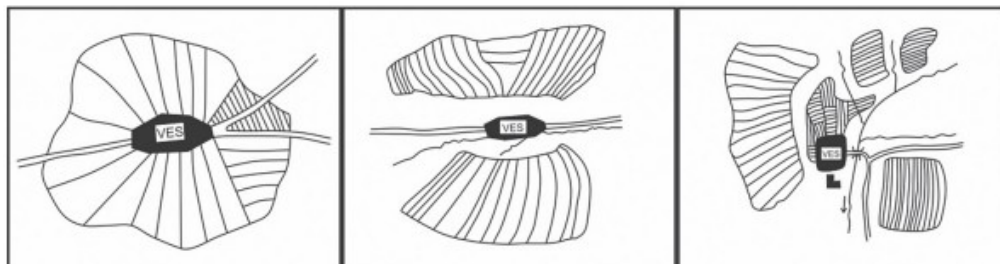
6 nepravá traťová



7 záhumenicová

8 záhumenicová

9 záhumenicová



10 kompaktní

11 nesoudržná

12 nesoudržná

ARCHEOLOGICKÝ VÝZKUM  
PLUŽIN A ZEMĚDĚLSKÝCH TERAS  
JAKO FENOMÉNU HISTORICKÉ  
KRAJINY ČESKÉ REPUBLIKY

[https://digilib.phil.muni.cz/\\_flysystem/fedora/pdf/142961.pdf](https://digilib.phil.muni.cz/_flysystem/fedora/pdf/142961.pdf)

# Typy osídlení – jejich lokalizace v ČR

- Návesní vsi a návesní silnicovky – většina území Čech, Vysočina
- Lesní návesní vsi – západ Vysočiny, západní Čechy
- Silniční vsi a ulicovky – jižní Morava, Haná
- Řadové vsi (lesní lánové vsi) – sudetská oblast
- Valašské řadové vsi – Beskydy
- Hromadné vsi – rozptýleně v Čechách
- Osamělé dvorce, paseky, kopanice – Krkonoše, Moravské Kopanice



# Typy venkovských sídel podle funkce

- **Zemědělská funkce**
  - ovlivnila jejich půdorysné uspořádání ale i celkový vzhled
  - čistě zemědělský charakter si venkovská sídla zachovala pouze v nejzaostalejších zemích
  - v posledních letech ztráta zemědělské funkce a venkovského rázu, přijetí dalších funkcí (např. obytnou, průmyslovou, služeb) + pronikání městského způsobu života
  - většina EAO vyjíždí za zaměstnáním do okolních středisek
- **Obytná funkce (rekreační)**
  - dnes dominantní funkce v ČR
- **Výrobní funkce**
  - služby, podnikání
  - většina ekonomicky aktivních obyvatel pracuje v místě bydliště
- **Smíšené funkce – obce výrobně obytné**

# Typologie venkova

- R. Perlín a S. Kučerová (2009), 8 typů venkova

