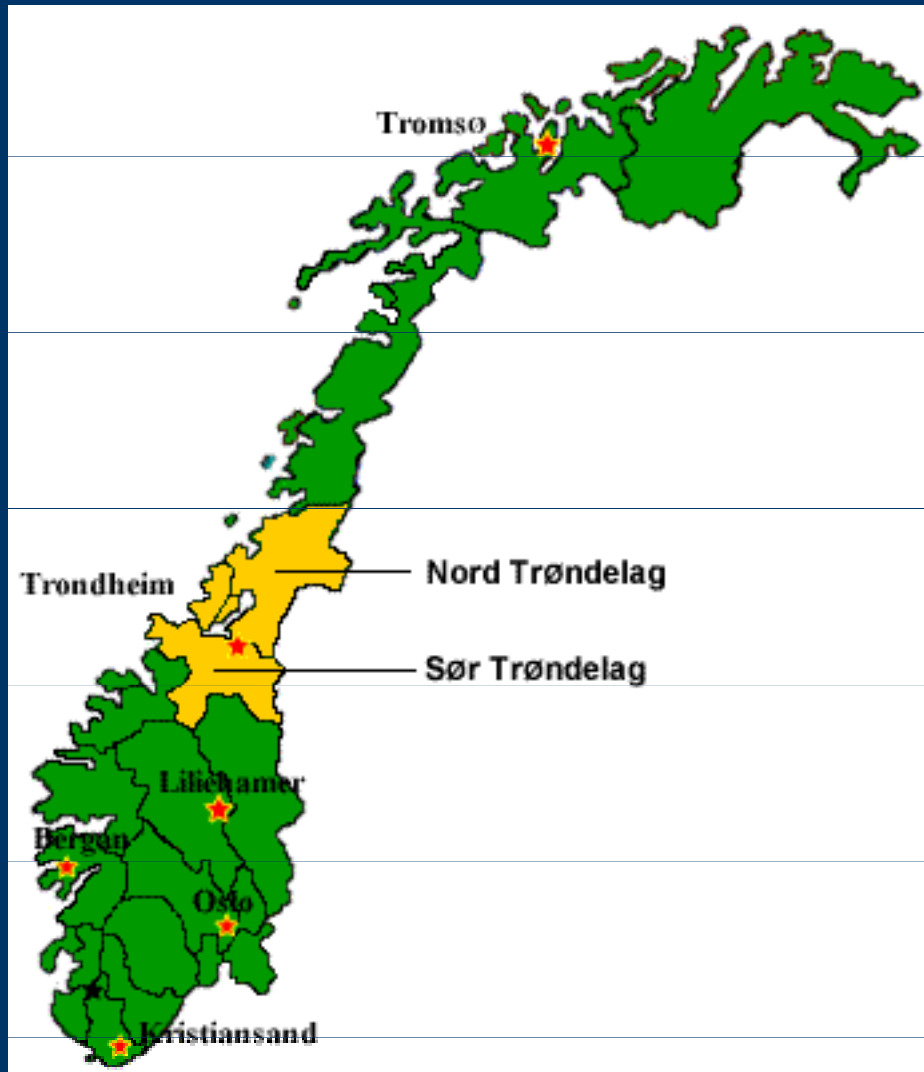


# Trøndelag



- 405 000 obyvatel
- 41 201 km<sup>2</sup>
- Sør-Trøndelag
- Nord-Trøndelag

# *Sør-Trøndelag*

- *rozloha: 18 832 km<sup>2</sup>*
  - *počet obyvatel: 279 000*
  - *správní středisko: Trondheim*
  - *nejdelší řeka: Orkla (179km)*
  - *25 kommuner*
- 
-

# Røros



# *Národní parky*

- Forrolhogna nasjonalpark
- Femundsmarka nasjonalpark
- Dovrefjell nasjonalpark













# *Trondheim*









*Nidarosdomen, Trondheim Norway*



# *Munkholmen*



# *Gamle Bybro*




*Trondheim, Norway*



# *Nord-Trøndelag*

- 129 000 obyvatel
- 22 396 km<sup>2</sup>
- Správní město: Steinkjer
- Nejdélší řeka: Namsen (210 km)
- 24 kommuner





*Norveg*



# *Národní parky*

- **Børgefjell Nasjonalpark**
- **Blåfjella-Sjøkerfjella Nasjonalpark**
- **Lierne Nasjonalpark**









