




*Герб Мурманской области*



*Флаг Мурманской области*

## Мурманская область

### Географическое расположение

Мурманская область расположена в Северной Европе. Находится на Кольском полуострове, а также на Рыбачьем (полуострове), Среднем.

Острова: Айновские острова, Великий, Семь островов, Кильдин. Большею частью за Северным полярным кругом.

На западе граничит с Норвегией и Финляндией, на юге граничит с Республикой Карелия. Омывается Белым и Баренцевым морями.



Карта Мурманской области

## Климат

Климат в южной части умеренно морской, в северной — субарктический, сильно смягчён тёплым течением Гольфстрим, это позволяет осуществлять судоходство круглый год. Зимой характерна полярная ночь, летом — полярный день.



*Полярное сияние в Мурманске — красота неопишуемая*



*Северное сияние - Мурманск (29.01.08)*

### **Животные и растения**

Практически вся Мурманская область покрыта тундрами и лесотундрами, лишь на юге области — северная тайга.



*Полярная сова*



*Песец - полярная лиса*

Деревья на севере области часто карликовые (берёза и осина), хорошо растёт ель, встречается сосна, тундры устланы, как ковром, мхами и лишайниками, много ягод: черника, морошка, голубика, брусника и клюква. Значительны запасы деловой древесины, их величина избыточна для региона.

Животный мир довольно беден, причём водная фауна более разнообразна, чем наземная. Встречаются лисы, куницы, горностаи, можно встретить песца,

волка и бурого медведя, распространены лоси и северные олени, много белок и леммингов.



*Дерен шведский - ягоды*



*Ягель, Лапландский заповедник*

Из птиц здесь можно встретить белую

куропатку, полярную сову, бывают тетерева и глухари, в лесах живут снегири, синицы, свиристели. Много чаек, крачек и другой морской птицы.

В Мурманской области промышленляют такие породы рыб, как треска, морской окунь, палтус, зубатка, камбала, сельдь, в ручьях водится форель.

В Красную книгу Мурманской области входят: белый медведь, северный олень, мох, ива арктическая, ива деревцевидная и ива ползучая.

## Гидрография

В прошлом был Кольский полуостров весь покрыт ледником, поэтому в Мурманской области множество рек (Варзуга, Умба, Нива, Воронья, Кола, Тулома, самая длинная — река




*Река Кутсайоки - юго-запад Мурманской области*

Поной) и озёр (Умбозеро, Ловозеро, самое большое по площади — Имандра). Запасы вод не ограничены пресными внутренними водоёмами и морями, значительны запасы вод и в подземных пластах.

## Демография

**Население:** 892 534 (2002)

*Городское:* 823 215 (92,2 %) *Сельское:* 69 319 (7,8 %)



*Мурманск – самый крупный город за Полярным кругом*

Эт  
ни  
чес  
ки  
й  
сос  
тав  
нас  
еле  
ни  
я

Русские — 760 862 (85,25 %), Украинцы — 56 845 (6,38 %), Белорусы — 20 335 (2,28 %), Татары — 7 944 (0,89 %), Азербайд. — 4 614 (0,5 %), ...

Остальные: Чуваши, Мордва, Карелы, Коми, Молдаване, Армяне, Саамы, Немцы, Башкиры, Поляки, Коми-Ижемцы, Марийцы

Коренное население — саамы. Вдоль Терского берега живут поморы. В южной части (Кандалакшский район) значительна численность карел.



при Екатерине II.

- В середине XVII века на Кольском полуострове началась разработка полезных ископаемых, в районе Поноя были открыты первые серебряные и медные рудники.
- После проведения границы России с Норвегией в 1826 году Норвегии отошла территория Нявдемского и Пазрецкого погостов.
- В 1854 году было совершено нападение на Кандалакшу английской эскадрой. Бомбандировка г. Колы во время Крымской войны. Однако, колонизация Кольского севера продолжалась, в 1864 году основано село Ура-Губа, в 1870 – поселения Териберка, Рында.

- 8 февраля 1883 года Кольский уезд вышел из состава Архангельской губернии, став самостоятельным административным образованием.

- Следующим важным этапом стало строительство железной дороги, соединившей Кольский залив с центром России.

- В 1915 году, во время Первой мировой войны, на правом берегу Кольского залива Баренцева моря был основан портовый поселок Семеновский. 4 октября 1916 года посёлок получил статус города и новое название – Романов-на-Мурмане – это был последний город основанный в Российской империи. После Февральской революции в 1917 году, он принял своё нынешнее название – Мурманск. В 1927 году была Мурманская губерния (1921) преобразована в Мурманский округ и включена в состав Ленинградской области. Быстрый рост промышленности, культуры и численности населения стал причиной преобразования региона в 1938 году в самостоятельную административную единицу – Мурманскую область.



*Старый помор которого встретили первые изыскатели - 1912*

- В 1940 году после окончания Советско-финской войны (1939 – 1940) в состав Мурманской области снова вошли западная часть полуостровов Рыбачьего и Среднего.
- Во время Второй мировой войны захвату Кольского полуострова уделялось Германией особое внимание в



*Пожар после налёта на Мурманск, 1942 год*

связи со стратегически выгодным расположением региона. Немецкое командование планировало захватить Мурманск и Кировскую железную дорогу. Для этого немецкие и финские войска наносили удар по трём направлениям: Мурманск, Кандалакша и Лоухи. Позже, 6 мая 1985 года, за героические действия в ходе войны Мурманску был присвоен статус город-герой.

- Современный период: С началом перестройки Мурманская область, как и остальные регионы страны, переживала тяжёлые времена. Развал СССР и последующая гиперинфляция вызвали экономический кризис. Отток населения молодых возрастов привёл к резкому ухудшению демографической ситуации. В современной Мурманской области приоритетными отраслями являются рыбная, горнодобывающая, химическая промышленность и цветная металлургия. В последние годы стал набирать силу экологический туризм, в основном это иностранные туристы, желающие пожить в местах, где не ступала нога человека.



*Мурманск - Город герой*

## КРУПНЫЕ ГОРОДА МУРМАНСКОЙ ОБЛАСТИ

### МУРМАНСК



*Карликовые кривые берёзы и вид на Храм Спас-на-Водах*

Мурманск (до 1917 Романовск) — город в Мурманской обл., расположенный на берегу Кольского залива Баренцева моря. Крупнейший населённый пункт Северного края России. Начальный пункт Северного морского пути. Население 371,6 тыс. чел. С Мурманском связаны фамилии **И. Д. Папанина** или академик Папанин. Расположена военно-морская база Северного флота.



КАНДАЛАКША

Муниципальное образование в Российской Федерации, центр муниципального образования, в зоне Севера России, на восточном побережье Мурманского моря. Расположен в 1967 км к северу от Мурманска на восточном побережье России. Крупнейшая железнодорожная станция. Аэропорт. Основан в 1916. Город-герой с 1985. Известен фамилией **Книповича**, полярника. Расположена военно-морская база Северного флота.







*Город Кола*

Кола, районный центр в Мурманской области, 12 км южно от Мурманска. Расположен на Кольском полуострове, на реках Кола и Тулома, близ их впадения в Кольский залив Баренцева моря. Железнодорожная станция на линии Мурманск - Беломорск. Население здесь поморов относил сохранилось одно из п Благовещенский собор фабрики, и пивоварен:




вание о поселении трог. В Коле толуострове - гая и макаронная ого района.

Остальные города:

Североморск, Полярный, Оленегорск, Мончегорск, Ковдор, Кировск, Заполярный, Апатиты

**МУЗЫКАЛЬНАЯ РЕДАКЦИЯ**  
**Гимна Мурманской области**  
 (музыка А.В. Патрикеева)



## Гимн Мурманской области

(слова А.В. Патрикеева)

Бесконечные просторы,  
Синева озер и рек,  
Сопок снежные узоры  
Не забудутся вовек.  
Волны Баренцева моря -  
Флоту жизнь и рыбакам.  
Реки с облаками споря,  
Гимн возносят горнякам.

Припев: Славься, Мурманская область!  
Славься, Заполярный край!  
Честь храни свою и доблесть,  
Живи в веках и процветай!

А когда война затмила  
Свет у Кольских берегов,  
Сила духа нас сплотила  
Пред личиною врагов  
Было трудно, все бывало, -  
Даже плавился гранит.  
Заполярье устояло -  
Ненавистный враг разбит.

Припев

Под Российским гордым флагом  
Люди Севера живут.  
В них - и подвиг, и отвага,  
И любовь, и ратный труд.  
Нет другой земли на свете,  
Где сердцами плавят лед!  
Заполярье сквозь столетья  
Свою славу пронесет!

Припев

**Источники:**

- [www.ru.wikipedia.org](http://www.ru.wikipedia.org)
- [www.murmanskobl.ru](http://www.murmanskobl.ru)
- [www.gov-murman.ru](http://www.gov-murman.ru)
- [www.venividi.ru](http://www.venividi.ru)
- [www.b-port.com](http://www.b-port.com)
- [www.fmr51.ru](http://www.fmr51.ru)
- [www.yerevan.ru](http://www.yerevan.ru)

Alexandra Budková  
362166 UČO  
13.5.2010