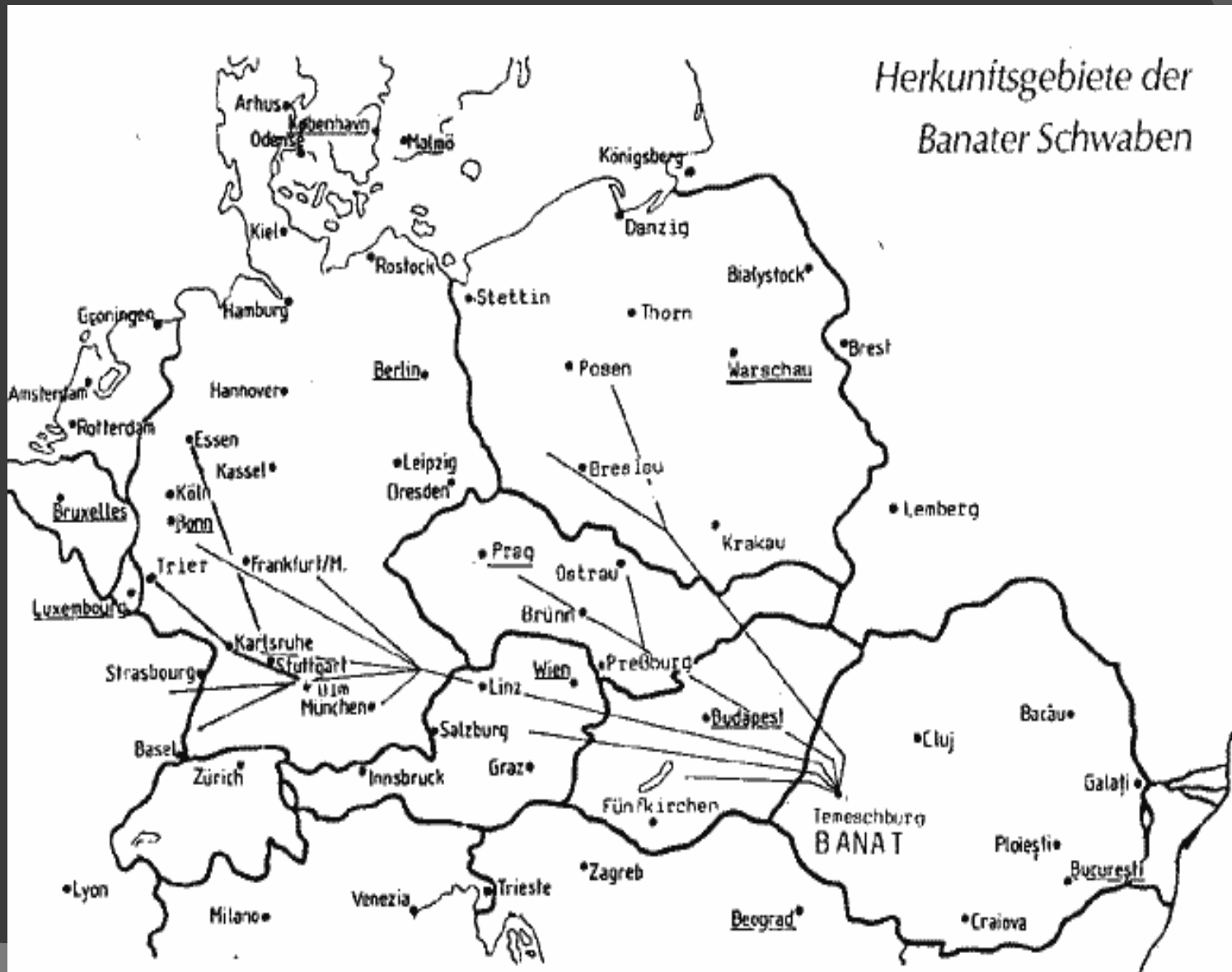
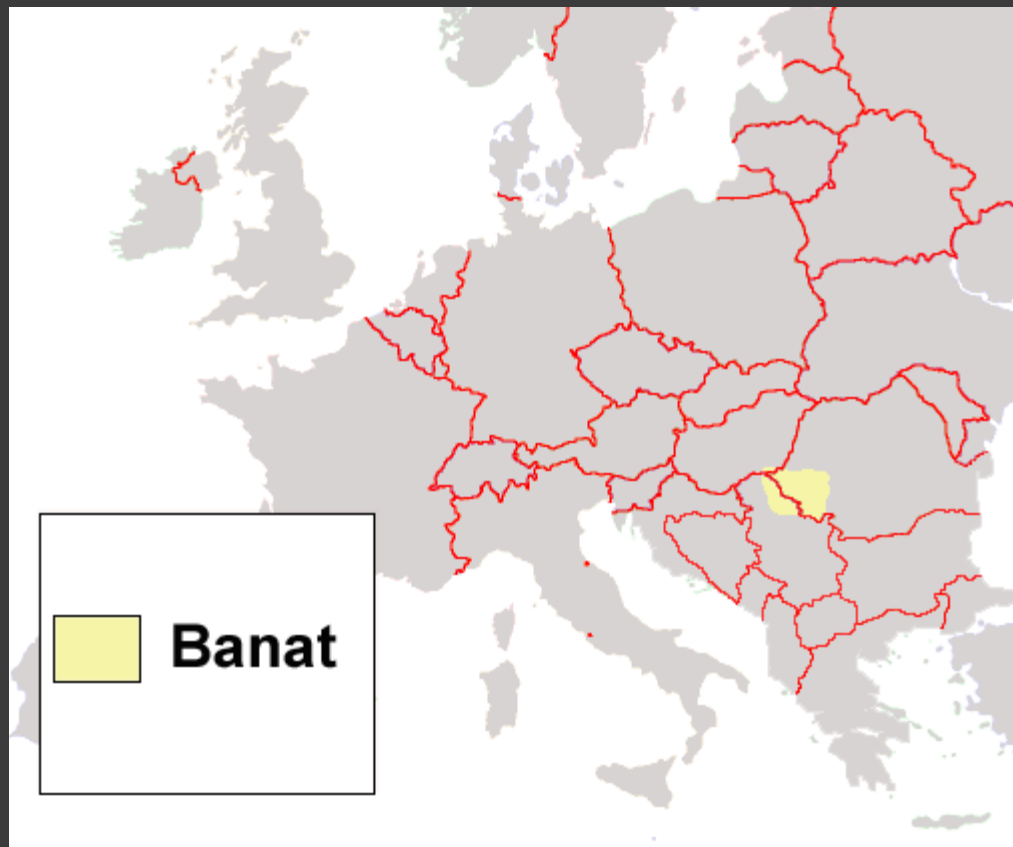


**KRAJANÉ  
V RUMUNSKÉM  
BANÁTU**

# Migrace 18.-19. století



# Historické území Banátu:





## Geografické vymezení

Na severu řeka Mureš

Západ – Tisa

Jih – Dunaj

Východ – Karpaty v dnešním Rumunsku









Political situation in 1751-1778:

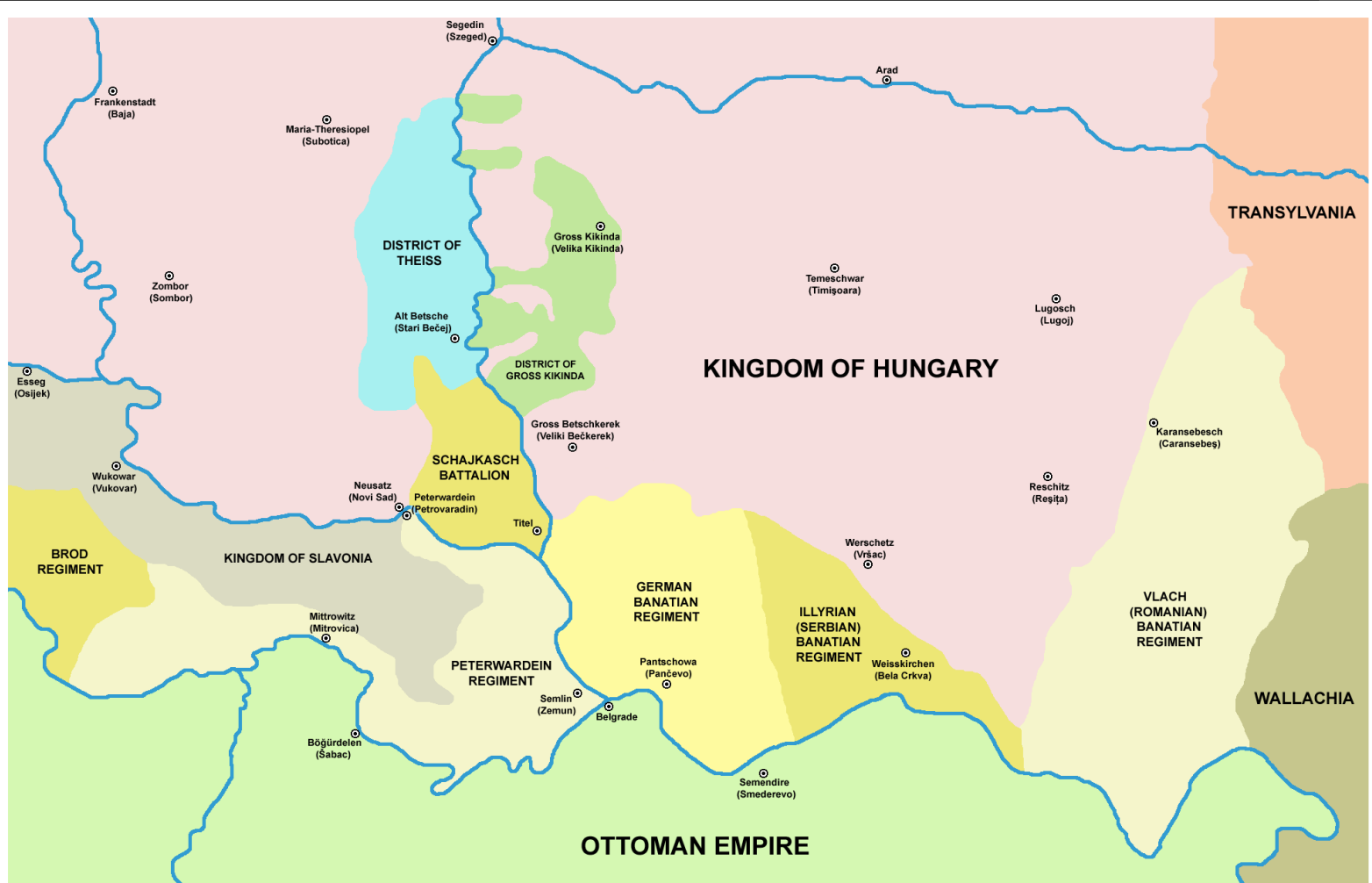
- - Banat of Temeswar (existed with these borders from 1751 to 1778), part of Habsburg Monarchy
- - Military Frontier (existed with these borders from 1751 to 1848 and from 1849 to 1873), part of Habsburg Monarchy
- - Kingdom of Slavonia (existed with these borders from 1744 to 1848), part of Habsburg Monarchy
- - Kingdom of Hungary (existed with these borders from 1750 to 1778), part of Habsburg Monarchy

Note: Kingdom of Slavonia was also part of the Habsburg Kingdom of Croatia and Habsburg Kingdom of Hungary

# Banátská vojenská hranice

- ⦿ funkce – „nárazníkové“ pásmo
- ⦿ Reakce na osmanské válečné úspěchy (Budín 1541, Vídeň 1683)
- ⦿ Po osmanském ústupu po podepsaném Požarevackého míru debata nad budoucím vývojem území.
- ⦿ Claudius F. Mercy iniciuje příchod kolonistů.





Vojvodina in the end of the 18th and beginning of the 19th century (from 1778 to 1804)

- - Military Frontier sections within Habsburg Monarchy, including German, Illyrian (Serbian) and Vlach (Romanian) regiments in Banat, Schajkasch Battalion in Bačka, and Peterwardein and Brod regiments in Syrmia (Military Frontier existed with these borders from 1751 to 1848 and from 1849 to 1873)
- - Kingdom of Hungary (existed with these borders from 1778 to 1848), part of the Habsburg Monarchy
  - - Kingdom of Slavonia (existed with these borders from 1744 to 1848), part of the Habsburg Kingdom of Croatia and Habsburg Kingdom of Hungary
  - - District of Theiss (District of Potisje), existed from 1751 to 1848, part of the Habsburg Kingdom of Hungary
  - - District of Gross Kikinda (District of Velika Kikinda), existed from 1774 to 1876, part of the Habsburg Banat of Temeswar (from 1774 to 1778), part of the Habsburg Kingdom of Hungary (from 1778 to 1848), part of the Habsburg Serbian Vojvodina (from 1848 to 1849), part of the Habsburg Voivodship of Serbia and Banat of Temeswar (from 1849 to 1860), part of the Habsburg Kingdom of Hungary (from 1860 to 1876)

# Příchod českých kolonistů

- 3 kolonizační vlny směřují ve 20. letech 19.st. na území dnešního rumun.Banátu (3000 -10000 osob)
- 1. vlna – pozvání podnikatele Magyarlyho
- Vznik obce Svatá Helena a Svatá Alžběta
- Odborná diskuze o původu kolonistů v ČL 4/2010,1/2011, 2/2011, Lidé města (1/2011)

# Kolonizace hraničářská

- 2 vlny:
- 1826: Gerník, Rovensko, Bígr, Eibentál, Šumice (J,Z,S,V Čechy)
- 1827-1829 Bömisch vesnice:  
Weidenthal, Wolfsburg, Weidenthal,  
Lindenfeld (z Šumavy)
- Otázka identifikačních zdrojů: regionální identita, katolicismus

# Druhotná kolonizace srbského Banátu

ve třicátých letech odchází do srbského Banátu –  
tzv. druhotná kolonizace (Ablian/Češko Selo,  
Kruščica, Bela Crkva)

Důvody – nespokojenost s životními  
podmínkami, nezkušenost

Organizace školní výuky, zapojení do církevní  
organizace

# Diasporická identifikace

- ⦿ Vědomí společného původu
- ⦿ Metanarace – mýtus/příběh příchodu předků
- ⦿ Důraz na úsilí, píli obětavost, údajné podvody na nich spáchané – nesplněné sliby
- ⦿ Sdílená konfese – hlavní boundary marker
- ⦿ Jazyk – role se proměňuje

- ⦿ Přeshraniční/transnacionální vazby
- ⦿ Identifikace s regionem Banátu
- ⦿ Zemědělci – s půdou, dědictvím předků



















ZDE ODPOČIVA



KOPŘIVA ŠTEPAN

89 LET

A MANŽELKA

BĚTKA

HOSPODIN JEŠT MUŽI  
PASTĪR NEBUDE MĪT  
NE'DOSTAŤRU.






























# Vizuální ukázka

Piemule (1992): Jana Ševčíková

<http://anthtrial.alexanderstreet.com/>

- ◎ <http://www.ceskatelevize.cz/porady/1095908415-kosmopolis/210562210300016-kosmopolis-special/video/133084>